






















## WYŁOŻENIE DO PUBLICZNEGO WGLĄDU PROJEKTU MIEJSCOWEGO PLANU ZAGOSPODAROWANIA PRZESTRZENNEGO CZĘŚCI OSIEDLA NOWE MIASTO W BIAŁYMSTOKU W REJONIE ULIC K. PUŁASKIEGO I TRANSPORTOWEJ

<b>Tytuł</b>	Wyłożenie do publicznego wglądu projektu miejscowego planu zagospodarowania przestrzennego części osiedla Nowe Miasto w Białymstoku w rejonie ulic K. Pułaskiego i Transportowej
<b>Kategoria Aktualności</b>	Zag. przestrz.
<b>Kategoria newslettera</b>	Aktualności Wszystkie

-  [obwieszczenie \(skan\).pdf \(PDF, 938,57 KB\)](#) 
-  [obwieszczenie \(do odczytu\).doc \(DOC, 41 KB\)](#) 
-  [projekt tekstu planu.pdf \(PDF, 757,49 KB\)](#) 
-  [projekt rysunku planu.pdf \(PDF, 13,25 MB\)](#) 
-  [tekst prognozy.pdf \(PDF, 3,7 MB\)](#) 
-  [zał 1 do prognozy.pdf \(PDF, 1,03 MB\)](#) 
-  [zał 2 do prognozy.pdf \(PDF, 1,44 MB\)](#) 
-  [projekt mpzp części osiedla Nowe Miasto w Białymstoku w rejonie ulic K.Pułaskiego i Transportowej.pptx \(PPTX, 9,26 MB\)](#)
-  [zasady udziału w dyskusji publicznej.pdf \(PDF, 71,41 KB\)](#) 
-  [Zarządzenie Nr 1132/22 w sprawie rozpatrzenia uwag \(do odczytu\).doc \(DOC, 72,5 KB\)](#) 
-  [Zarządzenie Nr 1132/22 w sprawie rozpatrzenia uwag \(skan\).pdf \(PDF, 1,22 MB\)](#) 

### Metryczka

Podmiot udostępniający informacje: **Urząd Miejski w Białymstoku**

Informację wytworzył / za treść informacji odpowiada: **Dyrektor Departamentu Urbanistyki i Architektury**

Opublikował: **Mirosława Grochowska**

Data wytworzenia informacji / dokumentu: **03-08-2022**

Data udostępnienia w BIP: **12-08-2022 09:27**

Data modyfikacji informacji: **11-10-2022 09:56**