






















**PONOWNE WYŁOŻENIE DO PUBLICZNEGO WGLĄDU PROJEKTU MIEJSCOWEGO PLANU ZAGOSPODAROWANIA PRZESTRZENNEGO CZĘŚCI OSIEDLA DOJLIDY GÓRNE W BIAŁYMSTOKU (W REJONIE ULIC DALIOWEJ I LEŚNA POLANA)**

<b>Tytuł</b>	Ponowne wyłożenie do publicznego wglądu projektu miejscowego planu zagospodarowania przestrzennego części osiedla Dojlidy Górne w Białymstoku (w rejonie ulic Daliowej i Leśna Polana)
<b>Kategoria Aktualności</b>	Zag. przestrz.
<b>Kategoria newslettera</b>	Aktualności Wszystkie

-  [obwieszczenie \(skan\).pdf \(PDF, 1,06 MB\)](#) 
-  [obwieszczenie \(do odczytu\).doc \(DOC, 42,5 KB\)](#) 
-  [projekt tekstu planu.pdf \(PDF, 227,19 KB\)](#) 
-  [projekt rysunku planu.pdf \(PDF, 5,45 MB\)](#) 
-  [tekst prognozy.pdf \(PDF, 2,69 MB\)](#) 
-  [załącznik Nr 1 do prognozy.pdf \(PDF, 1010,93 KB\)](#) 
-  [załącznik Nr 2 do prognozy.pdf \(PDF, 1,19 MB\)](#) 
-  [projekt mpzp części osiedla Dojlidy Górne w Białymstoku \(w rejonie ulic Daliowej i Leśna Polana\).ppt \(PPT, 8,05 MB\)](#)
-  [zasady udziału w dyskusji publicznej.pdf \(PDF, 71,41 KB\)](#) 
-  [Zarządzenie Nr 1196/22 \(do odczytu\).docx \(DOCX, 38,93 KB\)](#) 
-  [Zarządzenie Nr 1196/22 \(skan\).pdf \(PDF, 3 MB\)](#) 

** Metryczka**

Podmiot udostępniający informacje: **Urząd Miejski w Białymstoku**

Informację wytworzył / za treść informacji odpowiada: **Dyrektor Departamentu Urbanistyki i Architektury**

Opublikował: **Mirosława Grochowska**

Data wytworzenia informacji / dokumentu: **03-08-2022**

Data udostępnienia w BIP: **12-08-2022 09:39**

Data modyfikacji informacji: **27-10-2022 14:38**