

UCHWAŁA NR
RADY MIASTA BIAŁYSTOK

z dnia 2019 r.

zmieniająca uchwałę w sprawie ustanowienia pomników przyrody

Na podstawie art. 7 ust. 1 pkt 1, art. 18 ust. 2 pkt 15 ustawy z dnia 8 marca 1990 r. o samorządzie gminnym (Dz. U. z 2019 r. poz. 506¹⁾), w związku z art. 44 ust. 1, 2, 3a i 3b, art. 45 ust. 1 ustawy z dnia 16 kwietnia 2004 r. o ochronie przyrody (Dz. U. z 2018 r. poz. 1614²⁾), po uzgodnieniu z Regionalnym Dyrektorem Ochrony Środowiska w Białymstoku, uchwała się, co następuje:

§ 1. W uchwale nr XXV/383/16 Rady Miasta Białystok z dnia 5 października 2016 r. w sprawie ustanowienia pomników przyrody (Dz. Urz. Woj. Podlaskiego z 2016 r. poz. 3909) wprowadza się następujące zmiany:

1) § 1 uchwały otrzymuje brzmienie:

„§ 1. W celu ochrony tworów przyrody żywej o szczególnej wartości przyrodniczej, naukowej i krajobrazowej, ustanawia się pomnikami przyrody następujące drzewa, rosnące na terenie miasta Białystok:

- 1) dąb szypułkowy (*Quercus robur*) o obwodzie pnia mierzonym na wysokości 130 cm wynoszącym 305 cm, rosnący przy ul. Pogodnej 8, na działce nr geod. 184/83 w obrębie 8 - Bema, stanowiącej własność Gminy Białystok;
- 2) dąb szypułkowy (*Quercus robur*) o obwodzie pnia mierzonym na wysokości 130 cm wynoszącym 326 cm, rosnący przy ul. Michała Wołodyjowskiego 8, na granicy działek nr geod. 1244/8 i 1227/10 w obrębie 11 - Śródmieście, stanowiących współwłasność osób fizycznych i Białostockiej Spółdzielni Mieszkaniowej;
- 3) dąb szypułkowy (*Quercus robur*) o obwodzie pnia mierzonym na wysokości 130 cm wynoszącym 286 cm, rosnący przy ul. Skorupskiej 34, na działce nr geod. 1406/1 w obrębie 17 - Bojary, stanowiącej własność Gminy Białystok;
- 4) czereśnia ptasia (*Prunus avium*) o obwodzie pnia mierzonym na wysokości 130 cm wynoszącym 260 cm, rosnąca przy al. 1000-lecia Państwa Polskiego 75, na działce nr geod. 1714/17 w obrębie 2 - Wysoki Stoczek, stanowiącej własność Skarbu Państwa w zarządzie Nadleśnictwa Dojlidy;
- 5) grupa dębów szypułkowych (*Quercus robur*) składająca się z 8 drzew o obwodach pni mierzonych na wysokości 130 cm wynoszących 266 cm, 340 cm, 254 cm, 303 cm, 284 cm, 242 cm, 217 cm, 250 cm, rosnących w pasie drogowym ul. Kawaleryjskiej, na działce nr geod. 133/2 w obrębie 9 - Nowe Miasto, stanowiącej własność Gminy Białystok.”;

2) Załączniki nr 1, 2, 3, 4, 5 do uchwały otrzymują brzmienie zgodnie z załącznikami nr 1, 2, 3, 4, 5 do niniejszej uchwały.

§ 2. Wykonanie uchwały powierza się Prezydentowi Miasta Białegostoku.

¹⁾Zmiany wymienionej ustawy zostały ogłoszone w Dz. U. z 2019 r. poz. 1309, 1571.

²⁾Zmiany wymienionej ustawy zostały ogłoszone w Dz. U. z 2018 r. poz. 2244, 2340.

§ 3. Uchwała wchodzi w życie po upływie 14 dni od dnia ogłoszenia w Dzienniku Urzędowym Województwa Podlaskiego.

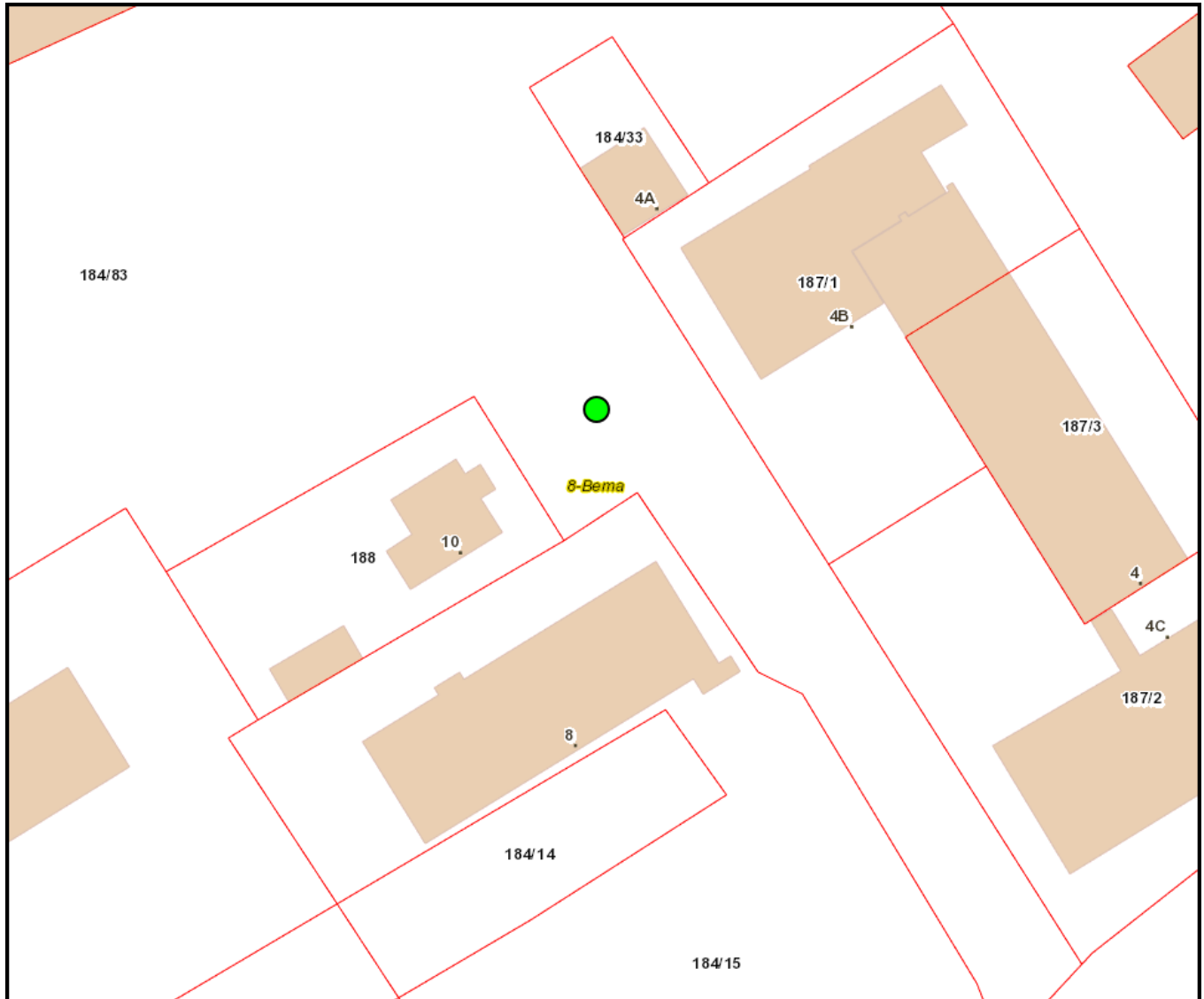
PRZEWODNICZĄCY RADY

Łukasz Prokorym

Lokalizacja pomnika przyrody - dębu szypułkowego rosnącego przy ul. Pogodnej 8

Współrzędne geograficzne drzewa: N: 53° 7' 10.12"; E: 23° 8' 27.34"

Wysokość drzewa: 20 m

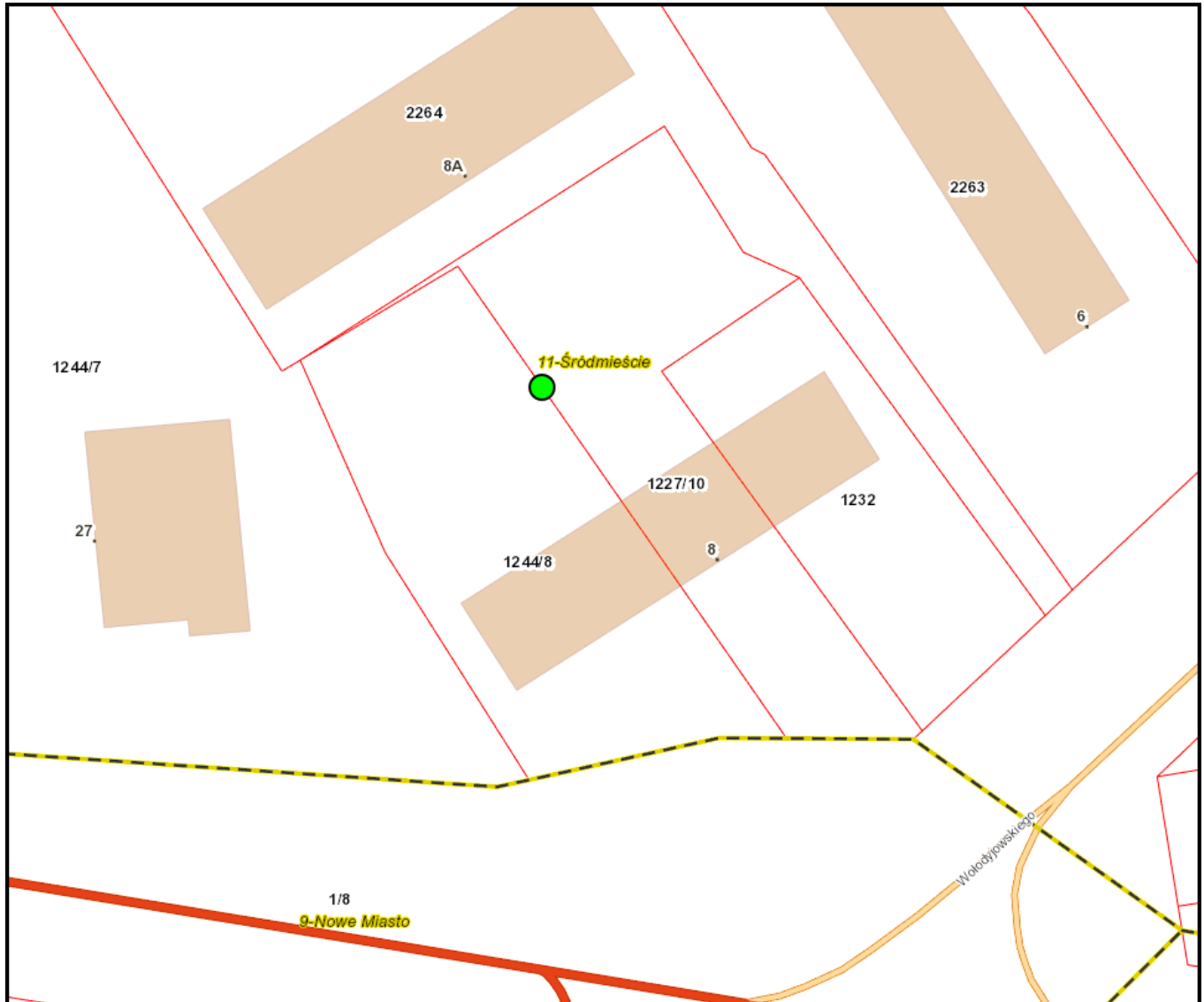


Drzewo uznane za pomnik przyrody

Lokalizacja pomnika przyrody - dębu szypułkowego rosnącego przy ul. Michała Wołodyjowskiego 8

Współrzędne geograficzne drzewa: N: 53° 7' 12.27"; E: 23° 9' 23.70"

Wysokość drzewa: 23,5 m

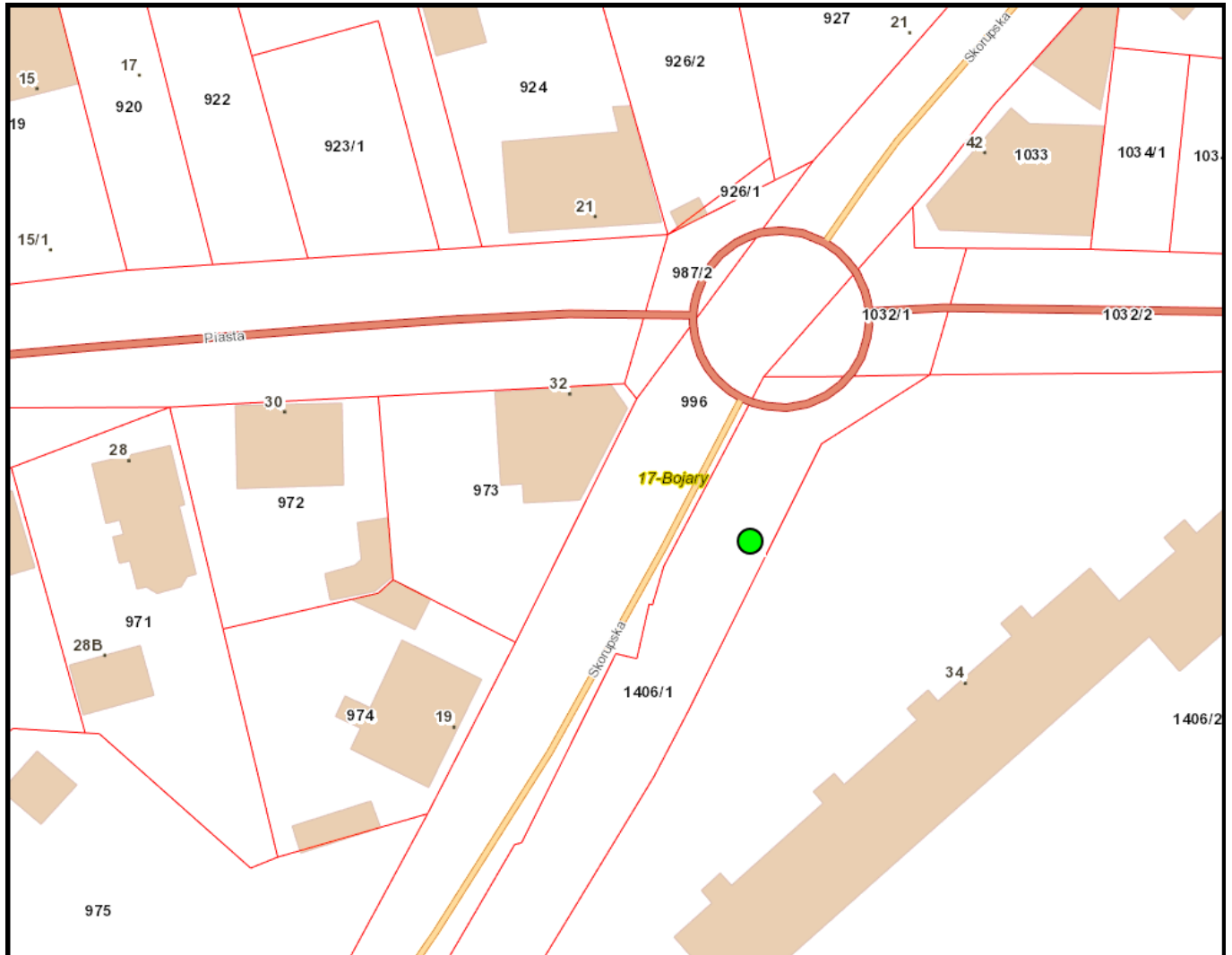


Drzewo uznane za pomnik przyrody

Lokalizacja pomnika przyrody - dębu szypułkowego rosnącego przy ul. Skorupskiej 34

Współrzędne geograficzne drzewa: N: 53° 8' 4.17"; E: 23° 10' 55.45"

Wysokość drzewa: 19 m

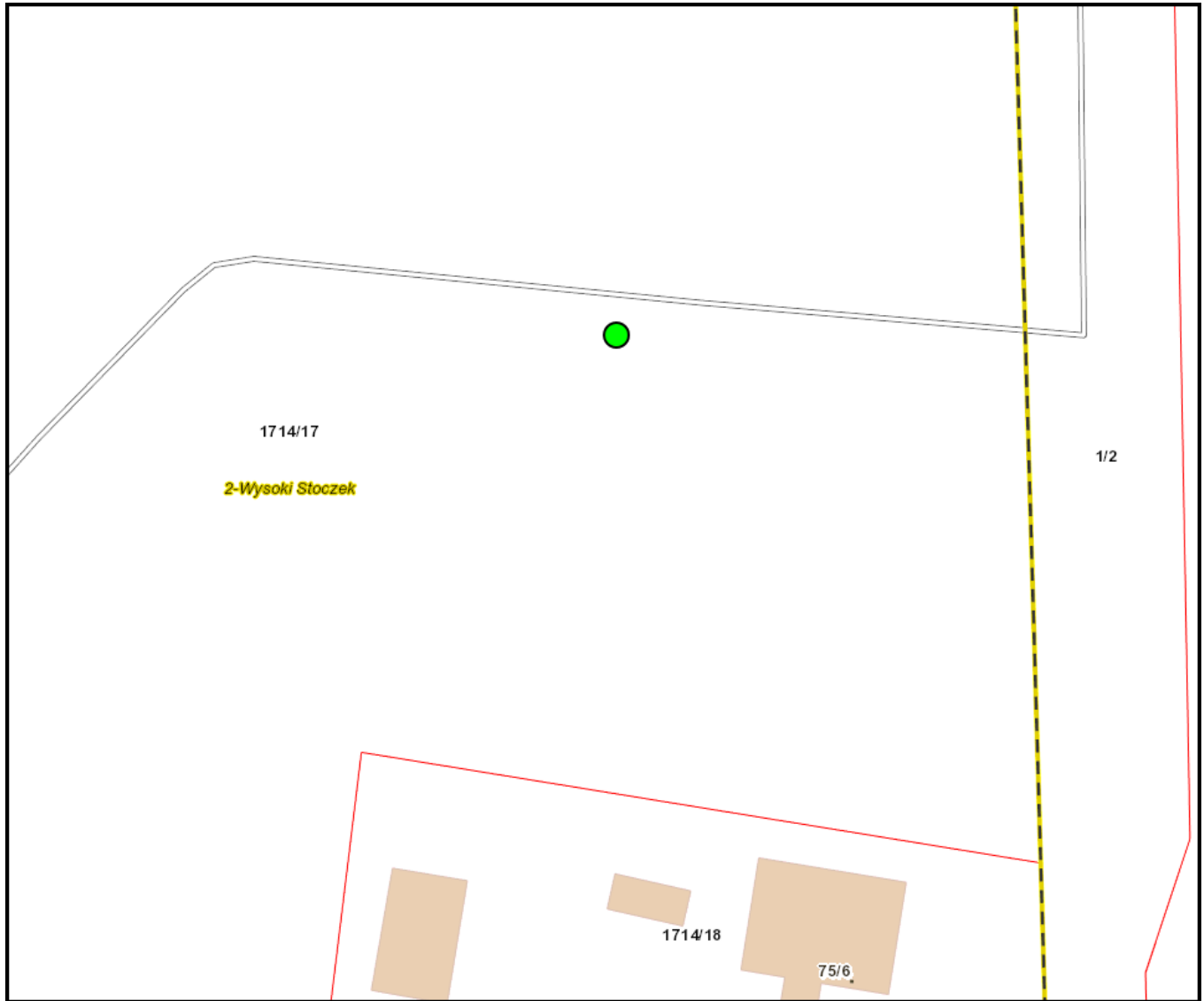


Drzewo uznane za pomnik przyrody

Lokalizacja pomnika przyrody - czereśni ptasiej rosnącej przy al. 1000-lecia Państwa Polskiego 75

Współrzędne geograficzne drzewa: N: 53° 9' 50.39"; E: 23° 8' 53.65"

Wysokość drzewa: 24 m



Drzewo uznane za pomnik przyrody

Lokalizacja pomnika przyrody - alei 8 dębów szypułkowych rosnących w pasie drogowym ul. Kawaleryjskiej

Współrzędne geograficzne drzew:

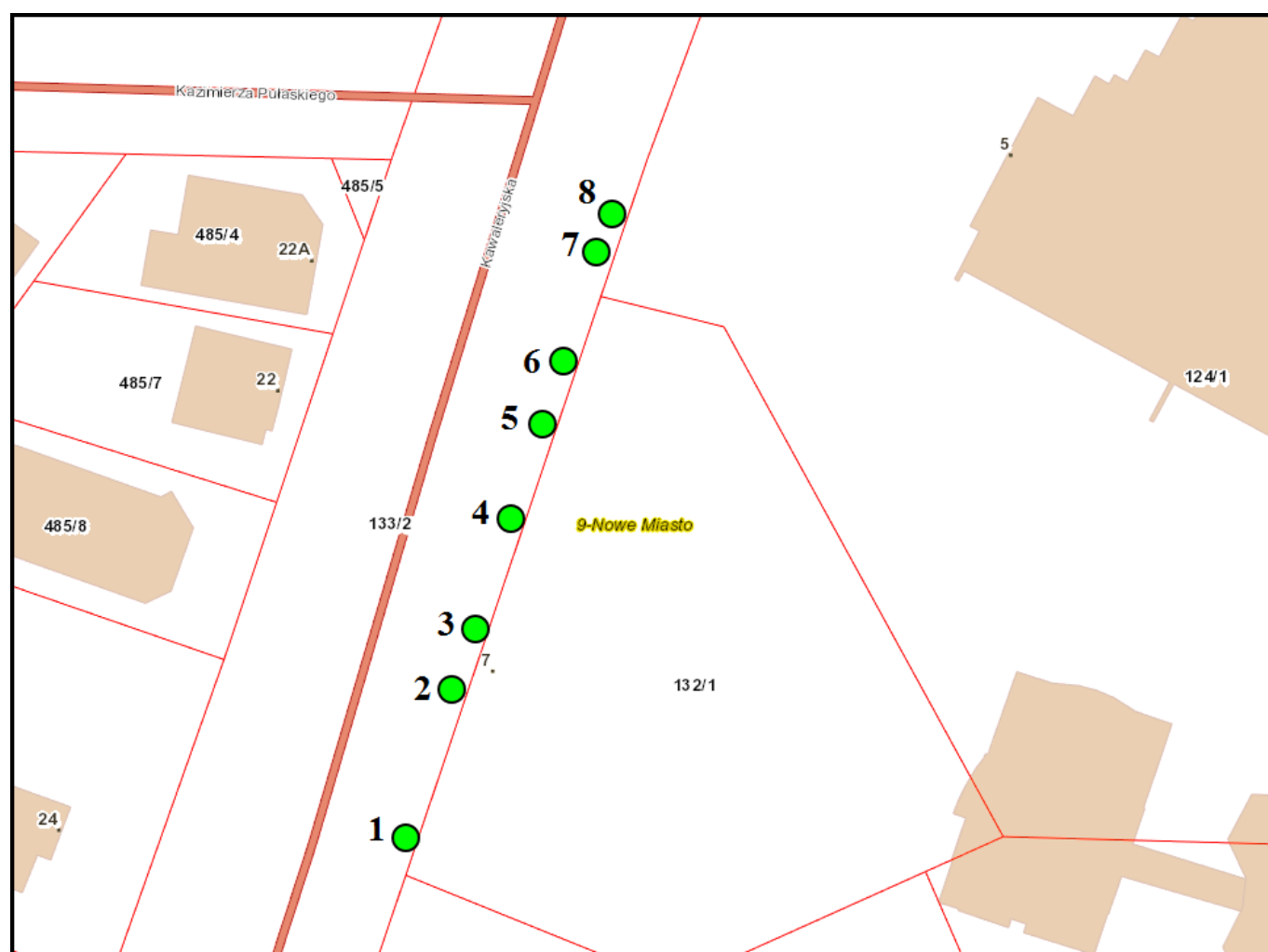
drzewo nr 1: N: 53° 6' 31.78", E: 23° 8' 46.41" drzewo nr 2: N: 53° 6' 32.29", E: 23° 8' 46.69"

drzewo nr 3: N: 53° 6' 32.51", E: 23° 8' 46.78" drzewo nr 4: N: 53° 6' 32.87", E: 23° 8' 46.98"

drzewo nr 5: N: 53° 6' 33.18", E: 23° 8' 47.13" drzewo nr 6: N: 53° 6' 33.40", E: 23° 8' 47.23"

drzewo nr 7: N: 53° 6' 33.75", E: 23° 8' 47.40" drzewo nr 8: N: 53° 6' 33.83", E: 23° 8' 47.52"

Wysokość drzew: 1 - 20 m, 2 - 24 m, 3 - 18 m, 4 - 22 m, 5 - 22 m, 6 - 22 m, 7 - 22 m, 8 - 22 m



Drzewa uznane za pomnik przyrody

UZASADNIENIE

W dniu 5 października 2016 r. Rada Miasta Białystok podjęła uchwałę Nr XXV/383/16 w sprawie ustanowienia pomników przyrody, opublikowaną w Dzienniku Urzędowym Województwa Podlaskiego z 2016 r. pod pozycją 3909. Na etapie tworzenia ówczesnego projektu uchwały, w załącznikach nr 2 i nr 5 przy pozycji "współrzędne geograficzne drzew" wkradły się omyłki pisarskie. Pomnik przyrody - dąb szypułkowy przy ul. Wołodyjowskiego 8 w Białymstoku powinien mieć współrzędne: N: 53° 7' 12.27"; E: 23° 9' 23.70" (załącznik nr 2 do ww. uchwały), natomiast pomnik przyrody - skupisko 8 dębów szypułkowych przy ul. Kawaleryjskiej w Białymstoku, powinno mieć współrzędne dla drzewa nr 6: N: 53° 6' 33.40" ; E: 23° 8' 47.23", a dla drzewa nr 7: N: 53° 6' 33.75" ; E: 23° 8' 47.40" (załącznik nr 5 do ww. uchwały). Powyższe poprawne dane należało więc sprostować, co uczyniono w niniejszej uchwale oraz załącznikach do niej.

Ponadto, w przypadku pomnika przyrody ustanowionego w § 1 pkt 3 ww. uchwały - dębu szypułkowego rosnącego przy ul. Skorupskiej 34 - zmienił się numer geodezyjny działki oraz jej właściciel. Zawiadomieniem z dnia 9 stycznia 2018 r. znak DGE-I.6620.345.2018 Prezydent Miasta Białegostoku wprowadził zmiany w ewidencji gruntów i budynków polegające m.in. na podziale działki nr geod. 1406 m.in. na działkę nr geod. 1406/1, stanowiącą własność Gminy Białystok. W wyniku tego podziału drzewo ustanowione pomnikiem przyrody znalazło się w granicach geodezyjnych działki nr 1406/1. Natomiast w przypadku pomnika przyrody ustanowionego w § 1 pkt 5 ww. uchwały - skupiska dębów szypułkowych rosnących przy ul. Kawaleryjskiej - zmienił się numer geodezyjny działki. Zawiadomieniem z dnia 11 stycznia 2018 r. znak DGE-I.6620.495.2018 Prezydent Miasta Białegostoku wprowadził zmiany w ewidencji gruntów i budynków polegające m.in. na podziale działki nr geod. 133 m.in. na działkę nr geod. 133/1, stanowiącą własność Gminy Białystok. W wyniku tego podziału aleja drzew ustanowiona pomnikiem przyrody znalazła się w granicach geodezyjnych działki nr 133/2. Powyższe również należało ująć w niniejszej uchwale zmieniającej uchwałę Nr XXV/383/16 z dnia 5 października 2016 r.

Podjęcie niniejszej uchwały w zakresie zmiany ww. danych jest niezbędne z uwagi na wytyczne Generalnego Dyrektora Ochrony Środowiska, wskazane w piśmie z dnia 29 listopada 2017 r., zgodnie z którymi dane o pomnikach przyrody zawarte w centralnym rejestrze form ochrony przyrody winny być jednoznaczne, precyzyjne i aktualne, co jest wypełnieniem obowiązku wynikającego z art. 113 ust. 4 ustawy z dnia 16 kwietnia 2004 r. o ochronie przyrody (Dz. U. z 2018 r. poz. 1614 z późn. zm.), zwanej dalej "ustawą" oraz § 5 ust. 5 i 6 rozporządzenia Ministra Środowiska z dnia 11 września 2012 r. w sprawie centralnego rejestru form ochrony przyrody (Dz. U. z 2012 r. poz. 1080).

Zgodnie z art. 44 ustawy, rada gminy ustanawia i znosi formy ochrony przyrody, takie jak m.in. pomniki przyrody, w drodze uchwały. Projekty tych uchwał wymagają uzgodnienia z właściwym regionalnym dyrektorem ochrony środowiska. Ponieważ niniejsza uchwała wprowadza zmiany do uchwały ustanawiającej formę ochrony przyrody, jej projekt również wymagał uzgodnienia z Regionalnym

Dyrektorem Ochrony Środowiska w Białymstoku. Projekt niniejszej uchwały został przekazany do uzgodnienia w dniu 6 maja 2019 r. Ponieważ RDOŚ nie zajął stanowiska w przedmiotowej sprawie w terminie miesiąca od dnia otrzymania projektu, zgodnie z art. 44 ust. 3b ustawy projekt uchwały został uznany za uzgodniony.

Realizacja przedmiotu uchwały nie pociąga za sobą skutków finansowych dla budżetu Gminy Białystok.