PROGNOZA ODDZIAŁYWANIA NA ŚRODOWISKO PROJEKTU MIEJSCOWEGO PLANU ZAGOSPODAROWANIA PRZESTRZENNEGO CZĘŚCI OSIEDLA BIAŁOSTOCZEK W BIAŁYMSTOKU W REJONIE ULIC ALEI 1000-LECIA PAŃSTWA POLSKIEGO I KOMBATANTÓW -ETAP I

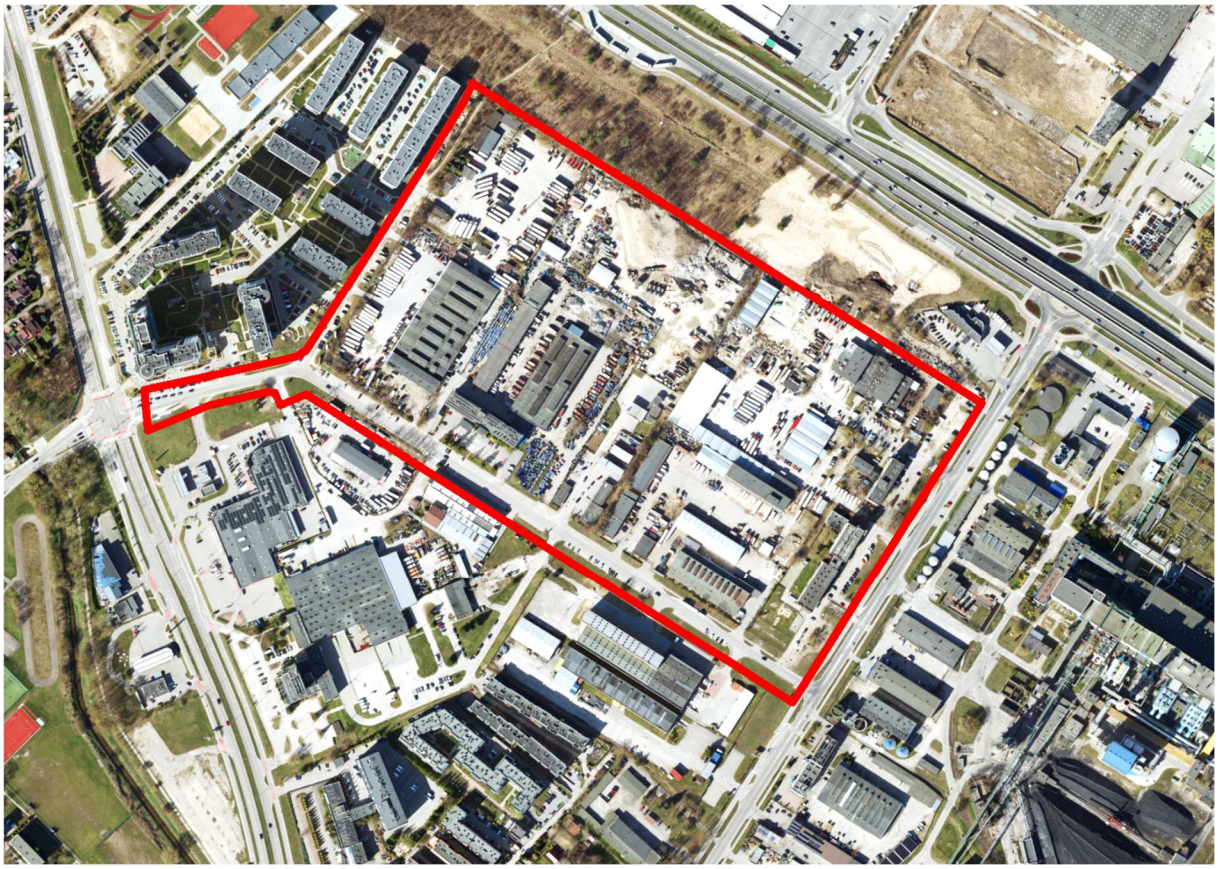

opracowanie:

mgr inż. Kamila Misiewicz

Kamila Misiewicz

mgr inż. Elżbieta Drożdżal

Elżbieta Drożdżal

Białystok, 16 kwietnia 2026 r.

Urząd Miejski w Białymstoku

Departament Urbanistyki

Referat Prac Studialnych

SPIS TREŚCI

1. INFORMACJE O ZAWARTOŚCI, GŁÓWNYCH CELACH PROJEKTU PLANU ORAZ JEGO POWIĄZANIACH Z INNYMI DOKUMENTAMI 4
1.1. Zawartość projektu planu i jego główne cele 4
1.2. Powiązania projektu planu z innymi dokumentami 6
1.2.1. Ekofizjografia Białegostoku 6
1.2.2. Studium uwarunkowań i kierunków zagospodarowania przestrzennego miasta Białegostoku 8
1.2.3. Miejscowe plany zagospodarowania przestrzennego ……9
1.2.4. Plan Zagospodarowania Przestrzennego Województwa Podlaskiego……..11
1.2.5. Program ochrony środowiska dla miasta Białegostoku na lata 2025–2030 z perspektywą na lata 2031-2034 12
1.2.6. Plan Gospodarki Odpadami dla Województwa Podlaskiego na lata 2023-2028 ……...12
1.2.7. Plan Adaptacji Miasta Białystok do zmian klimatu do roku 2030 13
1.2.8. Program ochrony powietrza dla aglomeracji białostockiej……14
1.2.9. Program ochrony środowiska przed hałasem dla obszaru województwa podlaskiego 14
1.2.10. Plan gospodarowania wodami na obszarze dorzecza Wisły……..15
1.2.11. Krajowy program oczyszczania ścieków komunalnych……..16
2. INFORMACJE O METODACH ZASTOSOWANYCH PRZY SPORZĄDZANIU PROGNOZY 17
3. PROPOZYCJE DOTYCZĄCE PRZEWIDYWANYCH METOD ANALIZY SKUTKÓW REALIZACJI POSTANOWIEŃ PROJEKTU PLANU ORAZ CZĘSTOTLIWOŚCI JEJ PRZEPROWADZANIA 18
4. INFORMACJE O MOŻLIWYM TRANSGRANICZNYM ODDZIAŁYWANIU NA ŚRODOWISKO 18
5. ISTNIEJĄCY STAN ŚRODOWISKA ORAZ POTENCJALNE ZMIANY TEGO STANU W PRZYPADKU BRAKU REALIZACJI PROJEKTU PLANU 19
5.1. Istniejący stan środowiska w obszarze objętym projektem planu 19
5.2. Potencjalne zmiany stanu środowiska przy braku realizacji projektu planu 27
6. STAN ŚRODOWISKA NA OBSZARACH OBJĘTYCH PRZEWIDYWANYM ZNACZĄCYM ODDZIAŁYWANIEM 27
7. ISTNIEJĄCE PROBLEMY OCHRONY ŚRODOWISKA ISTOTNE Z PUNKTU WIDZENIA REALIZACJI PLANU W SZCZEGÓLNOŚCI DOTYCZĄCE OBSZARÓW PODLEGAJĄCYCH OCHRONIE NA PODSTAWIE USTAWY Z DNIA 16 KWIETNIA 2004 R. O OCHRONIE PRZYRODY 28
8. CELE OCHRONY ŚRODOWISKA USTANOWIONE NA SZCZEBLU MIĘDZYNARODOWYM, WSPÓLNOTOWYM I KRAJOWYM, ISTOTNE Z PUNKTU WIDZENIA PROJEKTU PLANU, ORAZ SPOSOBY, W JAKICH TE CELE I INNE PROBLEMY ŚRODOWISKA ZOSTAŁY UWZGLĘDNIONE PODCZAS JEGO OPRACOWYWANIA 30
9. PRZEWIDYWANE ZNACZĄCE ODDZIAŁYWANIA, W TYM ODDZIAŁYWANIA BEZPOŚREDNIE, POŚREDNIE, WTÓRNE, SKUMULOWANE, KRÓTKOTERMINOWE, ŚREDNIOTERMINOWE I DŁUGOTERMINOWE, STAŁE I CHWILOWE ORAZ POZYTYWNE

I NEGATYWNE PROJEKTU PLANU, NA CELE I PRZEDMIOT OCHRONY OBSZARU NATURA 2000 ORAZ INTEGRALNOŚĆ TEGO OBSZARU, A TAKŻE NA ŚRODOWISKO 35

10. ROZWIĄZANIA MAJĄCE NA CELU ZAPOBIEGANIE, OGRANICZANIE LUB KOMPENSACJĘ PRZYRODNICZĄ NEGATYWNYCH ODDZIAŁYWAŃ NA ŚRODOWISKO, MOGĄCYCH BYĆ REZULTATEM REALIZACJI PROJEKTU PLANU, W SZCZEGÓLNOŚCI NA CELE I PRZEDMIOT OCHRONY OBSZARU NATURA 2000 ORAZ INTEGRALNOŚĆ TEGO OBSZARU 38

10.1. Ustalenia projektu planu miejscowego ograniczające lub eliminujące negatywny wpływ na środowisko, w tym na zdrowie ludzi 38

10.2. Ocena skuteczności wprowadzonych w projekcie planu rozwiązań ograniczających lub eliminujących negatywne oddziaływanie na środowisko, w tym na zdrowie ludzi 41

11. ROZWIĄZANIA ALTERNATYWNE DO ROZWIĄZAŃ ZAWARTYCH W PROJEKCIE PLANU WRAZ Z UZASADNIENIEM ICH WYBORU ORAZ OPIS METOD DOKONANIA OCENY PROWADZĄCEJ DO TEGO WYBORU ALBO WYJAŚNIENIE BRAKU ROZWIĄZAŃ ALTERNATYWNYCH, W TYM WSKAZANIA NAPOTKANYCH TRUDNOŚCI WYNIKAJĄCYCH Z NIEDOSTATKÓW TECHNIKI LUB LUK WE WSPÓŁCZESNEJ WIEDZY (BIORĄC POD UWAGĘ CELE I GEOGRAFICZNY ZASIĘG PLANU ORAZ CELE I PRZEDMIOT OCHRONY OBSZARU NATURA 2000 ORAZ INTEGRALNOŚĆ TEGO OBSZARU) 44

12. STRESZCZENIE SPORZĄDZONE W JĘZYKU NIESPECJALISTYCZNYM 45

WYKORZYSTANE MATERIAŁY 50

SPIS RYSUNKÓW 53

SPIS TABEL 53

SPIS ZDJĘĆ 53

SPIS ZAŁĄCZNIKÓW 53

OŚWIADCZENIE KIERUJĄCEGO ZESPOŁEM WYKONAWCÓW PROGNOZY ODDZIAŁYWANIA NA ŚRODOWISKO O SPEŁNIENIU WYMAGAŃ, O KTÓRYCH MOWA W ART. 74A UST. 2 USTAWY Z DNIA 3 PAŹDZIERNIKA 2008 R. O UDOSTĘPNIANIU INFORMACJI O ŚRODOWISKU I JEGO OCHRONIE, UDZIALE SPOŁECZEŃSTWA W OCHRONIE ŚRODOWISKA ORAZ O OCENACH ODDZIAŁYWANIA NA ŚRODOWISKO (DZ. U. Z 2024 R., POZ. 1112, Z PÓŹN. ZM.). 54

1. INFORMACJE O ZAWARTOŚCI, GŁÓWNYCH CELACH PROJEKTU PLANU ORAZ JEGO POWIĄZANIACH Z INNYMI DOKUMENTAMI

1.1. Zawartość projektu planu i jego główne cele

Zawartość miejscowego planu zagospodarowania przestrzennego określa art. 15 ustawy z dnia 27 marca 2003 r. o planowaniu i zagospodarowaniu przestrzennym (Dz. U. z 2024 r. poz. 1130 z późn. zm.) oraz rozporządzenie Ministra Rozwoju i Technologii z dnia 17 grudnia 2021 r. w sprawie wymaganego zakresu projektu miejscowego planu zagospodarowania przestrzennego (Dz. U. poz. 2404).

Teren przedmiotowego projektu planu (rys. 1) poddawanego strategicznej ocenie oddziaływania na środowisko dotyczy części obszaru objętego uchwałą Nr IX/138/24 Rady Miasta Białystok z dnia 16 grudnia 2024 r. w sprawie przystąpienia do sporządzenia miejscowego planu zagospodarowania przestrzennego części osiedla Białostoczek w Białymstoku w rejonie ulic Alei 1000-lecia Państwa Polskiego i Kombatantów.

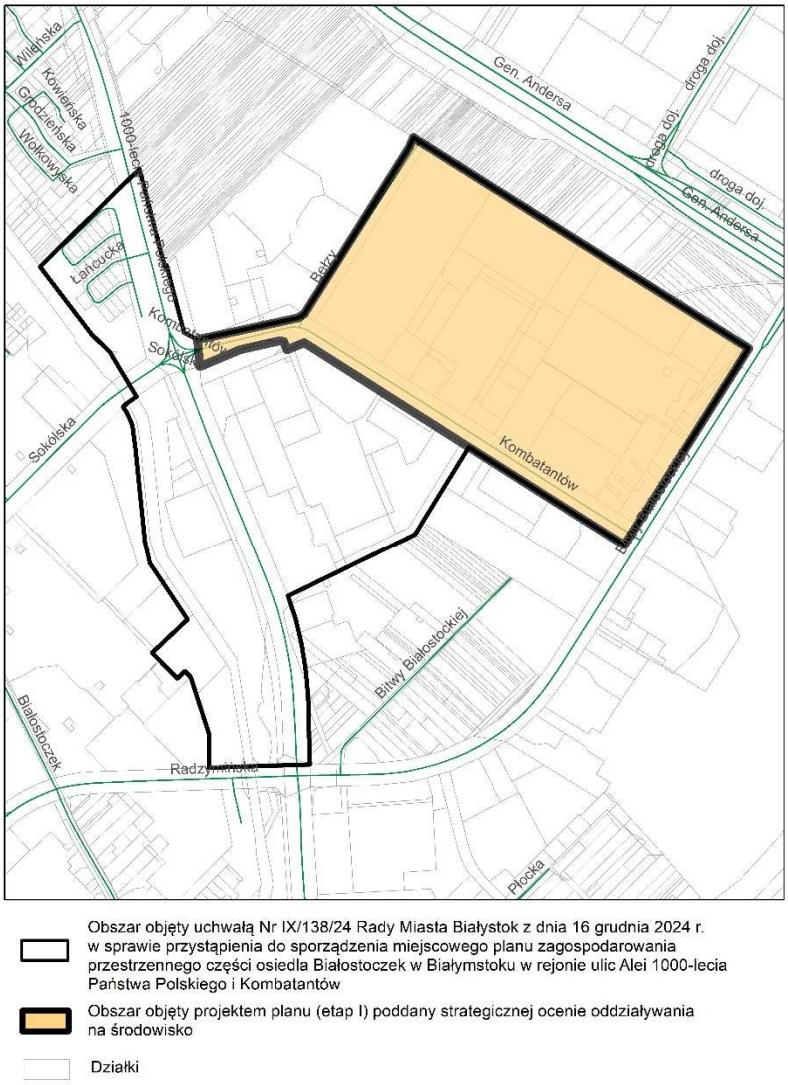

Rysunek 1 Zakres obejmujący projekt miejscowego planu zagospodarowania przestrzennego części osiedla Białostoczek w Białymstoku w rejonie ulic Alei 1000-lecia Państwa Polskiego i Kombatantów – etap I

Przeprowadzenie strategicznej oceny oddziaływania na środowisko jest wymagane na podstawie art. 46 ustawy z dnia 3 października 2008 r. o udostępnianiu informacji o środowisku i jego ochronie, udziale społeczeństwa w ochronie środowiska oraz o ocenach oddziaływania na środowisko (Dz. U. z 2024 r., poz. 1112, z późn. zm.). Przedmiotowy projekt miejscowego planu zagospodarowania przestrzennego wyznacza ramy dla późniejszej realizacji przedsięwzięć mogących znacząco oddziaływać na środowisko.

Projekt planu ze względu na stopień jego skomplikowania został podzielony na etapy. Aktualnie proceduje się etap I projektu planu obejmujący obszar o łącznej powierzchni ok. 17,33 ha ograniczony ulicami: Kombatantów, Bitwy Białostockiej, Gen. W. Andersa i Władysława Bełzy, obręb 12 – Białostoczek Płd. Obszar opracowania stanowią tereny zabudowy usługowej i produkcyjnej. Przez przedmiotowy obszar przebiega również ulica Kombatantów.

Na przedmiotowym obszarze obowiązują ustalenia miejscowego plan zagospodarowania przestrzennego części osiedla Białostoczek (rejon ul. Kombatantów i 1-szej Armii Wojska Polskiego), uchwalonego uchwałą Nr VI/36/11 Rady Miejskiej Białegostoku z dnia 17 stycznia 2011 r. oraz miejscowego planu zagospodarowania przestrzennego części osiedla Białostoczek w Białymstoku (rejon ul. Kombatantów), uchwalonego uchwałą Nr XXIII/241/12 Rady Miejskiej Białegostoku z dnia 27 lutego 2012 r.;

Potrzeba sporządzenia planu wynikała z wielu wniosków właścicieli nieruchomości o zmianę obowiązujących planów, a także z konieczności aktualizacji planów w zakresie zrealizowanych rozwiązań komunikacyjnych. Zostały przeanalizowane rozwiązania przestrzenne w kontekście zmiany na tym obszarze „Studium uwarunkowań i kierunków zagospodarowania przestrzennego miasta Białystok", uchwalonego uchwałą Nr XII/165/19 Rady Miasta Białystok z dnia 18 czerwca 2018 r. i zmienionego uchwałą Nr LXXVII/1079/23 Rady Miasta Białystok z dnia 18 grudnia 2023 r.

Obszar projektu planu przeznaczono głównie pod funkcję mieszkaniową wielorodzinną i usługi, w tym usługi handlu wielkopowierzchniowego wraz z niezbędnym układem komunikacyjnym.

Przewidziane funkcje terenów w omawianym projekcie miejscowego planu zagospodarowania przestrzennego:
- tereny oznaczone na rysunku planu symbolami **1MW-U-UW, 2MW-U-UW, 3MW-U-UW, 4MW-U-UW, 5MW-U-UW** podstawowa klasa przeznaczenia to **teren zabudowy mieszkaniowej wielorodzinnej lub usług, w tym usług handlu wielkopowierzchniowego,** zaś uzupełniające klasy przeznaczenia terenu to: teren komunikacji drogowej wewnętrznej, garażu, parkingu, infrastruktury technicznej i zieleni urządzonej,
- na terenie oznaczonym na rysunku planu symbolem **1KDL** ustala się następujące klasy przeznaczenia: podstawowe - **teren drogi lokalnej** oraz uzupełniające – teren infrastruktury technicznej i zieleni urządzonej,
- na terenach oznaczonych na rysunku planu symbolami **1KDD** ustala się następujące klasy przeznaczenia: podstawowe – **teren drogi dojazdowej** oraz uzupełniające – teren infrastruktury technicznej i zieleni urządzonej,
- na terenach oznaczonych na rysunku planu symbolami **1KR**, **2KR, 3KR, 4KR** ustala się następujące klasy przeznaczenia: podstawowe – **teren komunikacji drogowej wewnętrznej** oraz uzupełniające – teren komunikacji pieszej, komunikacji rowerowej, parkingu, placu lub rynku, infrastruktury technicznej i zieleni urządzonej,

Wyklucza się następujące klasy przeznaczenia terenu:
1) na terenach oznaczonych symbolami 1MW-U-UW, 2MW-U-UW, 3MW-U-UW, 4MW-U-UW i 5MW-U-UW:

a) teren usług rzemieślniczych, takich jak:
   - warsztaty: samochodowe, blacharsko-lakiernicze, wulkanizacyjne,
   - warsztaty: stolarskie (w tym wyrób trumien), ślusarskie, kamieniarskie (w tym wyrób nagrobków).

b) teren usług kultu religijnego, takich jak krematoria i domy pogrzebowe,

c) teren gospodarowania odpadami;

2) na terenach oznaczonych symbolami 1KDL, 1KDD, 1KR, 2KR, 3KR i 4KR:

a) teren obsługi produktów naftowych,

b) teren gospodarowania odpadami.

Istnieje możliwość realizacji inwestycji gminnych zawartych w omawianym projekcie planu miejscowego ze środków własnych Gminy Białystok z wykorzystaniem funduszy UE oraz środków zewnętrznych, jednak trudne jest to do dokładniejszego sprecyzowania na obecnym etapie procedury planistycznej.

1.2. Powiązania projektu planu z innymi dokumentami

Projekt miejscowego planu zagospodarowania przestrzennego części osiedla Białostoczek w Białymstoku w rejonie ulic Alei 1000-lecia Państwa Polskiego i Kombatantów – etap I powiązany jest z następującymi dokumentami:

1.2.1. Ekofizjografia Białegostoku

Wnioski wynikające z uwarunkowań ekofizjograficznych dotyczące omawianego obszaru:

- Według mapy: Przydatność terenu do funkcji użytkowych (rys. 3) większość obszaru to tereny o dobrych warunkach fizjograficznych do zabudowy, zaś krańce zachodnie to tereny o średnio korzystnych warunkach fizjograficznych do zabudowy. Poziom wody gruntowej od powierzchni terenu na połowie omawianego obszaru w części zachodniej kształtuje się na poziomie 1- 2 m p.p.t. Im dalej na wschód tym poziom wody gruntowej maleje i kształtuje się na poziomie od 2- 4 m p.p.t do 6-10 m p.p.t. Poziom wód gruntowych może ulegać okresowym wahaniom w zależności od pory roku oraz ilości opadów atmosferycznych. Znajdujące się na badanym obszarze tereny produkcyjne należą do obszarów potencjalnych konfliktów i zagrożeń. Zieleń osiedlowa, komunikacyjna pełni funkcję uzupełniającą system przyrodniczy.
- W związku z konsekwentną zabudową wszystkich terenów włączanych do obszaru Białegostoku dramatycznie wzrosła w ostatnich latach powierzchnia nieprzepuszczalna dla opadów atmosferycznych. Na terenie miasta dominują dziś obszary, które charakteryzuje odpływ sztuczny, jest to proces przyczyniający się do przyspieszenia obiegu wody i pośrednio wpływający na zagrożenia występowania zalewów w dolinie Białej. Obszar z dominującym procesem odpływu sztucznego obejmuje w zasadzie wszystkie tereny ze zwarta zabudową, gdzie woda opadowa odbierana jest systemem kanalizacji deszczowej. Pozostałe obszary cechują się zróżnicowanymi właściwościami hydrologicznymi. W zależności od cech środowiska, w różnym stopniu przyczyniają się one do hamowania negatywnego procesu odpływu sztucznego wód opadowych. Kluczowe znaczenie dla funkcjonowania hydrologicznego w mieście mają te procesy, które przyczyniają się do

zachowania zasobów wodnych (retencji), w tym zasilania wód podziemnych i odnowy tych zasobów, a także tereny sprzyjające spowolnieniu obiegu wody (ograniczenie odpływu sztucznego).

- Reżim hydrologiczny Białej kształtowany jest przez szybkie odpływy wód opadowych przez system sieci kanalizacyjnej, co przejawia się w postaci dużej częstości występowania przepływów, stanów i głębokości wody o bardzo niskich wartościach oraz gwałtownego wzrostu przepływów w rzece bezpośrednio po wystąpieniu opadu – czas reakcji rzędu kilkudziesięciu minut. Taka zmienność jest typowa dla zlewni górskich, głównie ze względu na duże spadki terenu. W Białymstoku jest to efekt nieracjonalnego (nie ekologicznego) gospodarowania terenami otwartymi, co doprowadziło do nadmiernej zabudowy zlewni powierzchniami nieprzepuszczalnymi z jednoczesnym, poważnym ograniczeniem powierzchni chłonnych i retencyjnych, w tym również tarasów rzecznych.

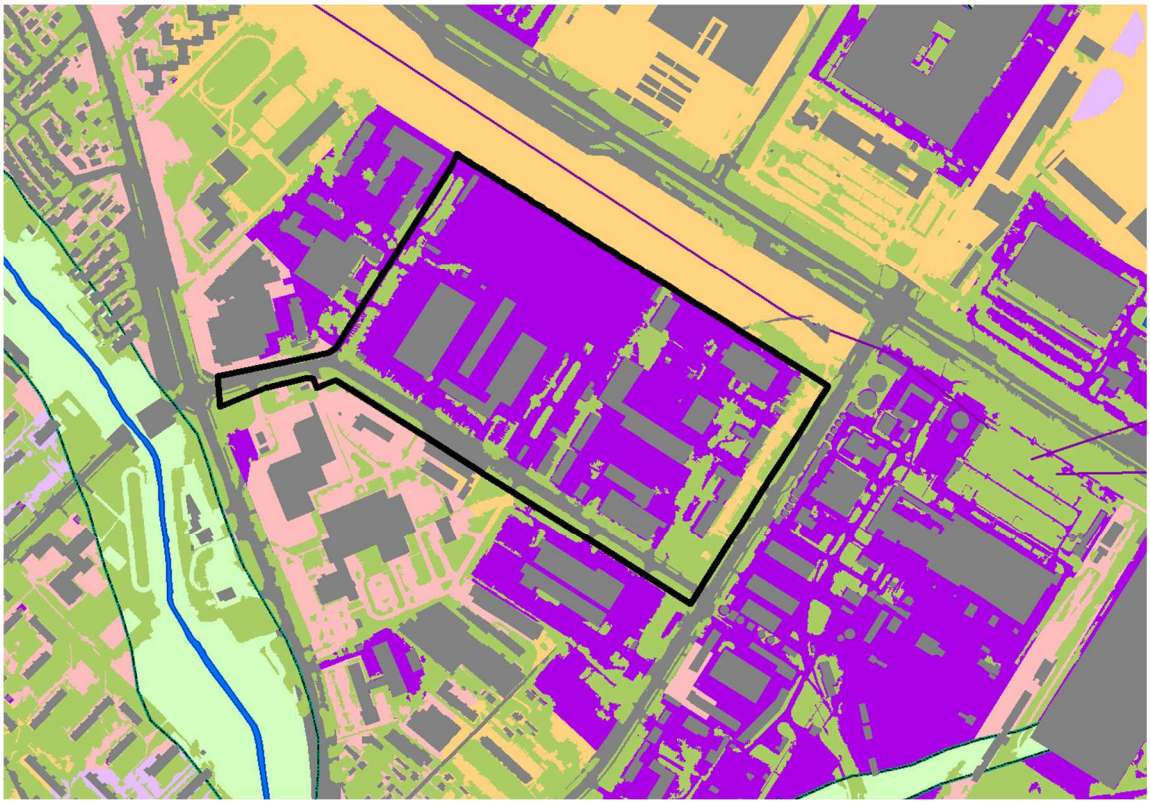

Obszary kształtowania systemu przyrodniczego miasta na bazie naturalnych walorów przyrodniczych środowiska

Obszary z dominacją funkcji ochronnych i turystyczno - rekreacyjnych, o wysokich walorach ekologicznych z dominacją funkcji glebochronnej, wodochronnej i krajobrazowej.
Obszary aktywnego kształtowania i renaturalizacji środowiska, dopuszczalne zainwestowanie rekreacyjne o charakterze drobnych, drewnianych form architektonicznych

Granica systemu korytarzy ekologicznych - maksymalny zasięg terenów budowlanych

Obszary ograniczonego zainwestowania budowlanego (obiekty obsługujące tereny zielone, publiczne i specjalne)

Tereny kształtowania funkcji uzupełniających system przyrodniczy

Fragmenty dolin rzecznych - preferowane do urządzenia zieleni miejskiej i terenowych obiektów sportowo-rekreacyjnych

Zieleń osiedlowa, komunikacyjna i ochronna

Potencjalne tereny inwestycyjne

Tereny o dobrych warunkach fizjograficznych do zabudowy

Tereny o średnio korzystnych warunkach fizjograficznych do zabudowy

Tereny o niekorzystnych warunkach fizjograficznych do zabudowy

Obszary zabudowane

Zabudowa i ciągi komunikacyjne

Obszary potencjalnych konfliktów i zagrożeń

Linia energetyczne o napięciu 110 i 220 kV

Tereny produkcyjne i przemysłowe

Rysunek 2 Przydatność terenu do funkcji użytkowych
źródło: Ekofizjografia Białegostoku (Kwiatkowski i Gajko 2012)

1.2.2. Studium uwarunkowań i kierunków zagospodarowania przestrzennego miasta Białegostoku

Ustalenia *Studium uwarunkowań i kierunków zagospodarowania przestrzennego miasta Białegostoku* są wiążące przy sporządzaniu planów miejscowych.

W „Studium uwarunkowań i kierunków zagospodarowania przestrzennego miasta Białegostoku" uchwalonego uchwałą Nr XII/165/19 Rady Miasta Białystok z dnia 18 czerwca 2019 r., zmienionego uchwałą Nr LXXVII/1079/23 Rady Miasta Białystok z dnia 18 grudnia 2023 r. obszar projektu planu oznaczony został jako:

4MW – tereny zabudowy mieszkaniowej wysokiej intensywności. Funkcją podstawową jest zabudowa mieszkaniowa wielorodzinna. Funkcje uzupełniające to: zabudowa usługowa służąca realizacji celów publicznych na poziomie lokalnym i ponadlokalnym, zabudowa usługowa z zakresu usług rynkowych, służąca zaspokojeniu potrzeb mieszkańców, zabudowa z zakresu wytwórczości drobnej, tereny lokalnych przestrzeni publicznych, tereny zieleni urządzonej, komunikacja, infrastruktura techniczna oraz istniejące enklawy zabudowy o innych funkcjach;

Kierunki kształtowania zabudowy i zagospodarowania:
- kształtowanie zespołów zabudowy mieszkaniowej wielorodzinnej oraz inwestycji celu publicznego z zakresu infrastruktury społecznej (m.in. oświata, kultura, opieka społeczna i służba zdrowia),
- zachowanie istniejących oraz tworzenie nowych przestrzeni publicznych w powiązaniu z obiektami i urządzeniami usług służących zaspokojeniu potrzeb mieszkańców oraz terenami zieleni publicznej,
- kształtowanie powiązań z terenami tworzącymi system przyrodniczy miasta,
- zachowanie osi kompozycyjnych i widokowych;

4AG – tereny aktywności gospodarczej. Funkcje podstawowe to: zabudowa produkcyjna, zabudowa magazynowo-składowa, zabudowa parków technologicznych oraz centrów wystawienniczych, zabudowa usługowa z zakresu usług rynkowych. Funkcje uzupełniające to: zabudowa usługowa służąca realizacji celów publicznych (usługi nierynkowe), tereny zieleni urządzonej, tereny przestrzeni publicznych, komunikacja, infrastruktura techniczna oraz istniejące enklawy zabudowy o innych funkcjach;

Kierunki kształtowania zabudowy i zagospodarowania:
- kształtowanie zespołów zabudowy produkcyjnej i usługowej służących prowadzeniu działalności gospodarczej,
- modernizacja lub wymiana zabudowy wymagającej przekształceń,
- zachowanie osi kompozycyjnych i widokowych, powiązań z terenami systemu przyrodniczego miasta.

Przewidywane rozwiązania planistyczne nie będą naruszać ustaleń „Studium uwarunkowań i kierunków zagospodarowania przestrzennego miasta Białegostoku".

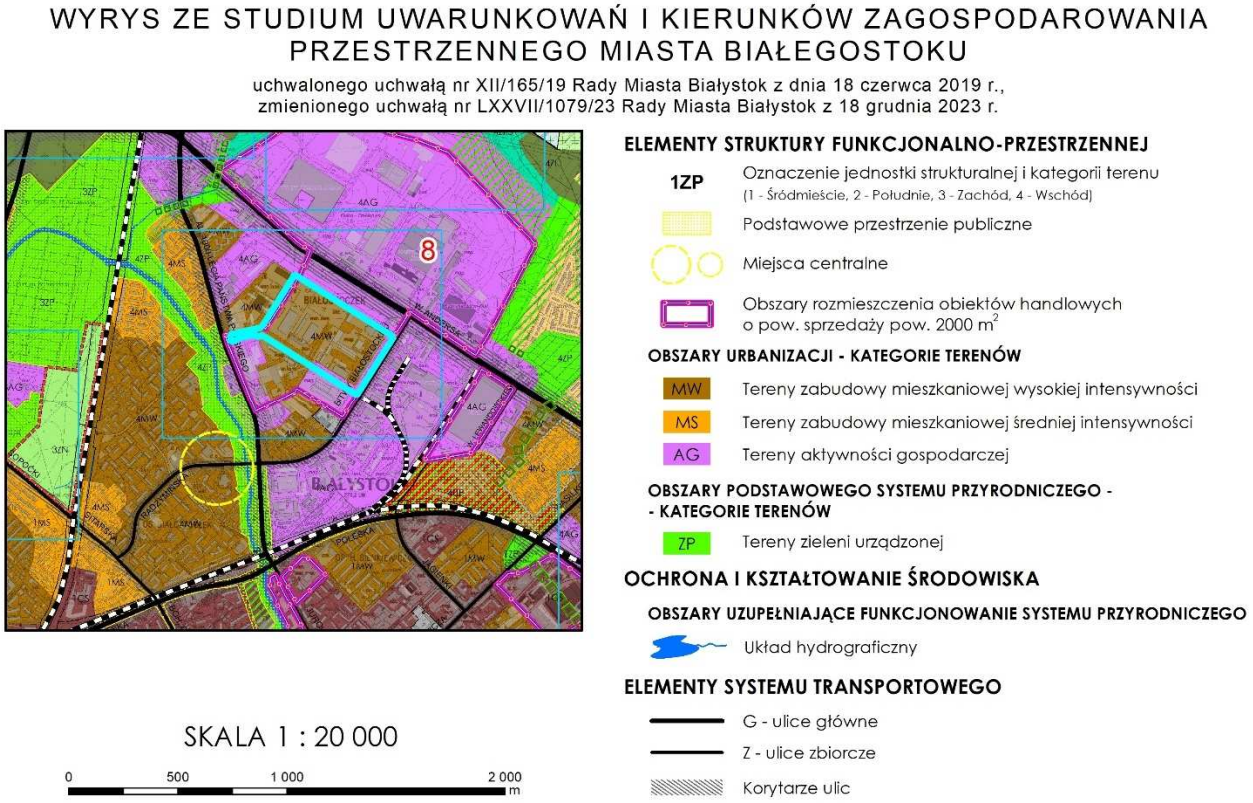

Rysunek 3 Wyrys ze *Studium uwarunkowań i kierunków zagospodarowania przestrzennego miasta Białegostoku*

1.2.3. Miejscowe plany zagospodarowania przestrzennego

Na przedmiotowym obszarze obowiązują ustalenia:

- miejscowego plan zagospodarowania przestrzennego części osiedla Białostoczek (rejon ul. Kombatantów i 1-szej Armii Wojska Polskiego), uchwalonego uchwałą Nr VI/36/11 Rady Miejskiej Białegostoku z dnia 17 stycznia 2011 r.

  W planie tym obszar objęty opracowaniem przeznaczony jest pod teren o symbolu 2U,UC,P przeznaczony pod usługi, w tym lokalizację obiektów handlowych o powierzchni sprzedaży powyżej 2000 m^2, oraz produkcję wraz z urządzeniami towarzyszącymi oraz zielenią urządzona. Przeznaczony jest również pod drogę 2KD-L ul. Kombatantów oraz drogę gminną 3KD-D.

Sąsiaduje natomiast z powyższej uchwały z terenem o symbolu 1MW,U przeznaczonym pod zabudowę mieszkaniową wielorodzinną i usługi wraz z urządzeniami towarzyszącymi oraz zielenią urządzoną. Sąsiaduje również z terenem o symbolu 4U przeznaczonym pod usługi wraz z urządzeniami towarzyszącymi oraz zielenią urządzoną.

- miejscowego planu zagospodarowania przestrzennego części osiedla Białostoczek w Białymstoku (rejon ul. Kombatantów), uchwalonego uchwałą Nr XXIII/241/12 Rady Miejskiej Białegostoku z dnia 27 lutego 2012 r.;

W planie tym obszar objęty opracowaniem pokrywa się z fragmentem drogi gminnej ul. Kombatantów – 4KD-L oraz na niewielkim fragmencie z terenem o symbolu 3.1U, UC, P przeznaczonym pod usługi, w tym lokalizację obiektów handlowych o powierzchni sprzedaży powyżej 2000 m^2, oraz produkcję wraz z urządzeniami towarzyszącymi oraz zielenią urządzoną.

Prognozy oddziaływania na środowisko dotyczące ww. planów nie odnoszą się w szczególny sposób do obszaru objętego projektem.

Od strony południowej projekt planu sąsiaduje z miejscowym planem zagospodarowania przestrzennego części osiedla Białostoczek w Białymstoku w rejonie ulic Bitwy Białostockiej i Kombatantów, uchwalonym uchwałą Nr LXXII/991/23 Rady Miasta Białystok z dnia 19 czerwca 2023 r. Sąsiaduje z terenem o symbolu 5U,UC,P przeznaczonym pod zabudowę usługową, w tym lokalizację obiektów handlowych o powierzchni sprzedaży powyżej 2000 m^2, oraz zabudowę produkcyjną wraz z obiektami i urządzeniami towarzyszącymi oraz zielenią urządzoną. Sąsiaduje również z terenem o symbolu 7U,P przeznaczonym pod zabudowę usługową i produkcyjną wraz z obiektami i urządzeniami towarzyszącymi oraz zielenią urządzoną .

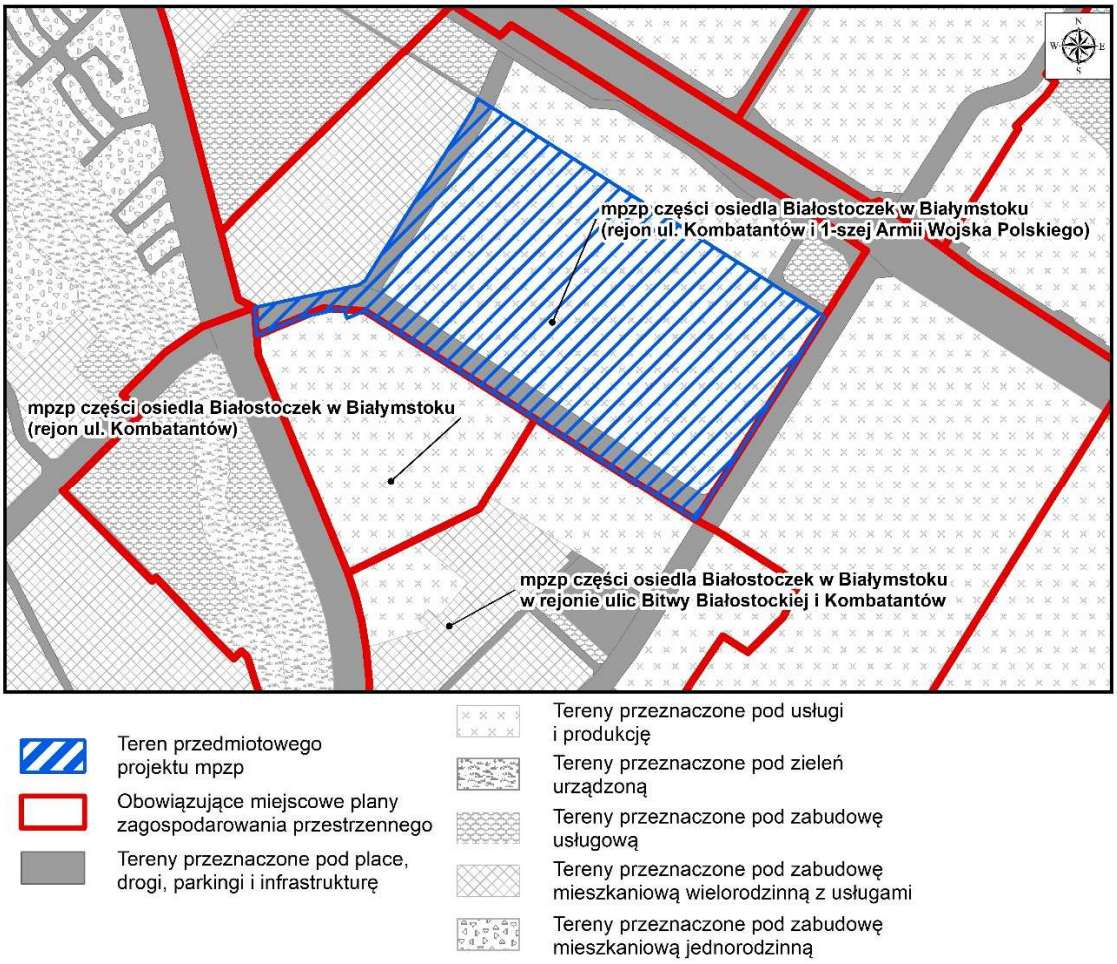

Rysunek 4 Projekt planu miejscowego na tle obowiązujących miejscowych planów zagospodarowania przestrzennego w Białymstoku

1.2.4. Plan Zagospodarowania Przestrzennego Województwa Podlaskiego

Celem strategicznym polityki przestrzennej zagospodarowania województwa podlaskiego jest: „Zrównoważone zagospodarowanie przestrzeni województwa podlaskiego, sprzyjające rozwojowi społeczno-gospodarczemu, spójności społecznej i terytorialnej, konkurencyjności oraz wykorzystaniu potencjału przyrodniczego, kulturowego i położenia przygranicznego".

Zapewnienie realizacji celu strategicznego wymaga skupienia działań podmiotów publicznych na wybranych elementach zagospodarowania i wyodrębnionych terytoriach poprzez cele cząstkowe, do których należą:

- Cel 1. Zwiększenie konkurencyjności miejskich obszarów funkcjonalnych ośrodków – wojewódzkiego Białegostoku, subregionalnych Łomży i Suwałk oraz powiatowych w zakresie jakości: infrastruktury funkcji ponadlokalnych publicznych, potencjału gospodarczego, powiązań funkcjonalnych zewnętrznych i struktur przestrzennych zagospodarowania,
- Cel 2. Wzmocnienie spójności województwa w procesie zrównoważonego terytorialnie rozwoju i modernizacji zagospodarowania przestrzennego obszarów wiejskich z wykorzystaniem ich potencjału wewnętrznego, specjalizacji regionalnej i położenia przygranicznego,
- Cel 3. Poprawa dostępności terytorialnej zewnętrznej i wewnętrznej województwa podlaskiego, poprzez rozwój infrastruktury transportowej, ze zmniejszeniem kosztów środowiskowych, oraz telekomunikacyjnej i teleinformatycznej,
- Cel 4. Osiągnięcie i utrzymanie wysokiej jakości środowiska przyrodniczego województwa, w tym sieci ekologicznej, walorów dziedzictwa kulturowego i krajobrazowych oraz racjonalne użytkowanie ich zasobów,
- Cel 5. Zwiększenie odporności struktury przestrzennej województwa na zagrożenia bezpieczeństwa energetycznego, naturalne i awariami przemysłowymi oraz zdolności obronnych i ochronnych.

Zasady ogólne polityki przestrzennej województwa podlaskiego mają charakter stały i dotyczą wszelkich form działalności w przestrzeni:

1) Ustrojowa zasada zrównoważonego rozwoju, wynikają z niej następujące zasady planowania publicznego:
   - zasada racjonalności ekonomicznej,
   - zasada preferencji regeneracji,
   - zasada przezorności ekologicznej,
   - zasada kompensacji ekologicznej,
2) Funkcjonowanie zintegrowanego systemu rozwoju zapewniają:
   - zasada hierarchiczności celów,
   - zasada dynamicznego strefowania,
   - zasada partycypacji społecznej,
   - zasada harmonijnego wpisania dziedzictwa kulturowego w struktury przestrzenne,
   - zasada odchodzenia od monofunkcyjności przeznaczenia terenu,
   - zasada poprawy funkcjonowania struktur i układów przestrzennych,
   - zasada tworzenia rezerw terenowych.

1.2.5. Program ochrony środowiska dla miasta Białegostoku na lata 2025–2030 z perspektywą na lata 2031-2034

Program ochrony środowiska dla miasta Białegostoku na lata 2025-2030 z perspektywą na lata 2031-2034 jest dokumentem planowania strategicznego, zawierającym cele i kierunki polityki w zakresie ochrony środowiska prowadzonej przez miasto Białystok. Dla obszarów wymagających interwencji wyznaczono cele, kierunki oraz zadania, które służyć mają poprawie stanu środowiska, co przedstawiono w poniższej tabeli.

Tabela 1 Cele *Programu ochrony środowiska dla miasta Białegostoku* powiązane z projektem planu miejscowego

Obszar interwencji	Cel
Ochrona klimatu i jakości powietrza	Poprawa jakości powietrza wraz ze wzrostem efektywności energetycznej
Klimat akustyczny	Zapewnienie dobrego klimatu akustycznego na terenie miasta
Pola elektromagnetyczne	Ochrona przed ponadnormatywnym promieniowaniem elektromagnetycznym
Gospodarowanie wodami	Gospodarowanie wodami dla ochrony przed: powodzią, suszą i deficytem wody Osiągnięcie i utrzymanie dobrego stanu jednolitych wód powierzchniowych i podziemnych występujących w granicach miasta
Gospodarka wodno-ściekowa	Rozwój infrastruktury wodno-ściekowej celem poprawy jakości wód w granicach miasta
Zasoby geologiczne	Racjonalne i efektywne gospodarowanie zasobami kopalin ze złóż
Gleby	Ochrona i zapewnienie właściwego sposobu użytkowania gleb
Gospodarka odpadami i zapobieganie powstawaniu odpadów	Efektywna gospodarka odpadami komunalnymi
Zasoby przyrodnicze	Zwiększenie powierzchni, modernizacja i ochrona przed degradacją miejskich terenów zieleni Ochrona obiektów i obszarów o wysokich walorach przyrodniczych i krajobrazowych Ochrona różnorodności biologicznej
Zagrożenia poważnymi awariami i nadzwyczajne zagrożenia środowiska	Minimalizacja skutków zdarzeń o znamionach poważnej awarii lub nadzwyczajnych zagrożeń środowiska

1.2.6. Plan Gospodarki Odpadami dla Województwa Podlaskiego na lata 2023-2028

Kompleksowy system gospodarowania odpadami komunalnymi w województwie podlaskim obejmuje przede wszystkim prowadzenie selektywnego zbierania odpadów komunalnych „u źródła" przez właścicieli nieruchomości, przetwarzanie odpadów komunalnych zgodnie z hierarchią sposobów postępowania z odpadami, w tym z wykorzystaniem sortowni odpadów selektywnie zebranych, kompostowni do zagospodarowania odpadów zielonych i innych bioodpadów, instalacji komunalnych do mechaniczno-biologicznego przetwarzania odpadów i innych instalacji do przetwarzania, unieszkodliwiania odpadów oraz odzysku surowców, jak również wytwarzania paliwa

alternatywnego. Odpady tzw. resztkowe trafiają do instalacji do termicznego przekształcania odpadów komunalnych i odpadów pochodzących z przetworzenia odpadów komunalnych w Białymstoku (ZUOK Białystok) - spalarni oraz do instalacji komunalnych do składowania odpadów.

Cele główne w zakresie gospodarki odpadami w województwie podlaskim na lata 2023 – 2028 są następujące:

- Ograniczenie wytwarzania odpadów wraz z podniesieniem świadomości ekologicznej społeczeństwa w zakresie zapobiegania powstawaniu odpadów oraz właściwego postępowania z odpadami
- Zwiększenie udziału odzysku, w szczególności ilości odpadów przekazywanych do recyklingu oraz zmniejszenie ilości odpadów kierowanych na składowiska odpadów
- Wzmocnienie ukierunkowania gospodarowania odpadami na gospodarkę o obiegu zamkniętym
- Wyeliminowanie nieprawidłowo prowadzonego zagospodarowania odpadów, w tym praktyk nielegalnego gromadzenia odpadów w miejscach do tego nieprzeznaczonych.

Zapisy projektu planu miejscowego nie wpływają negatywnie na dążenie do osiągnięcia celów *Planu Gospodarki Odpadami Województwa Podlaskiego na lata 2023-2028*.

1.2.7. Plan Adaptacji Miasta Białystok do zmian klimatu do roku 2030

Celem nadrzędnym *Planu adaptacji miasta Białystok do zmian klimatu do roku 2030* (MPA) jest podniesienie potencjału adaptacyjnego miasta Białystok zapewniającego wdrażanie zrównoważonego rozwoju i osiągniecie wysokiej jakości życia. Cele strategiczne *Planu adaptacji* powiązane z analizowanym projektem planu to:

- Adaptacja do zagrożeń termicznych
- Adaptacja do zagrożeń związanych z opadem i powodziami/podtopieniami
- Uwzględnienie zmian klimatu w planowaniu przestrzennym.

Największymi zagrożeniami klimatycznymi dla Miasta Białystok są wzrostowe trendy zarówno opadów (sumy i ich intensywności powodujące wezbrania i nagłe powodzie lokalne typu flash flood), upałów (w tym temperatur maksymalnych i liczby fal upałów) jak i susz (w szczególności długość okresów bezopadowych). Pomimo tendencji spadkowej nie należy również lekceważyć przymrozków, które mogą powodować istotne skutki wiosną w okresie kwitnienia roślin oraz oblodzenia groźne o każdej porze roku. Zjawiska te mogą stanowić poważne zagrożenie dla prawidłowego funkcjonowania miasta oraz zdrowia i życia jego mieszkańców.

Jednym ze sposobów przeciwdziałania skutkom zmian klimatu jest odpowiednie kształtowanie struktury funkcjonalno-przestrzennej, w tym terenów zieleni, które regulują klimat lokalny, retencjonują wodę łagodząc zarówno skutki suszy jak i powodzi. Odpowiednia, z punktu widzenia adaptacji do zmian klimatu, struktura przestrzenna to wyższy komfort życia mieszkańców, wzrost poziomu bezpieczeństwa oraz mniejsze straty materialne związane z występowaniem ekstremalnych zjawisk klimatycznych.

Według analiz przeprowadzonych w MPA, biorąc pod uwagę zagrożenia klimatyczne (np. powódź, upały, susze, chłody, przymrozki, opady, cyrkulacje), nie stwierdzono na omawianym terenie objętym opracowaniem konieczności wdrożenia działań w sektorach: gospodarka przestrzenna, gospodarka wodna, transport, zdrowie publiczne.

Cel MPA jest zgodny z głównym celem *Strategicznego planu adaptacji dla sektorów i obszarów wrażliwych na zmiany klimatu do roku 2020 z perspektywą do roku 2030* (SPA2020), czyli zapewnieniem zrównoważonego rozwoju oraz efektywnego

funkcjonowania gospodarki i społeczeństwa w warunkach zmian klimatu. Wynikiem działań dotyczących polityki przestrzennej uwzględniającej konsekwencje zmian klimatycznych dla miast powinna być m.in. adaptacja instalacji sanitarnych i sieci kanalizacyjnych do zwiększonych opadów nawalnych, mała retencja miejska oraz zwiększenie obszarów terenów zieleni i wodnych w mieście, wymiana szczelnych powierzchni gruntu na przepuszczalne.

1.2.8. Program ochrony powietrza dla aglomeracji białostockiej

Program ochrony powietrza dla aglomeracji białostockiej opracowywany został dla strefy - aglomeracja białostocka (kod strefy PL2001) w związku z przekroczeniem poziomów dopuszczalnych pyłu zawieszonego PM10, pyłu zawieszonego PM2,5 oraz poziomu docelowego benzo(a)pirenu w powietrzu w 2011 i 2012 r.

Głównym celem sporządzenia i wdrożenia *Programu ochrony powietrza* jest przywrócenie naruszonych standardów jakości powietrza, a przez to poprawa warunków życia mieszkańców, podwyższenie standardów cywilizacyjnych oraz lepsza jakość życia w aglomeracji.

Działania kierunkowe, czyli mające wpływ na obniżenie emisji pyłu zawieszonego PM10 i PM2,5 oraz B(a)P w zakresie planowania przestrzennego poprzez uwzględnianie w miejscowych planach zagospodarowania przestrzennego ustaleń umożliwiających ograniczenie emisji pyłu zawieszonego PM10, PM2,5 oraz benzo(a)pirenu, polegają na:

- zachowaniu ciągłości korytarzy ekologicznych,
- kształtowaniu zabudowy w sposób umożliwiający swobodny przepływ mas powietrza na terenach regeneracji i przewietrzania,
- stosowaniu odpowiednich wskaźników powierzchni biologicznie czynnej towarzyszącej zabudowie,
- tworzeniu publicznych terenów zieleni urządzonej, w tym parków, skwerów,
- wprowadzaniu zieleni izolacyjnej do ciągów komunikacyjnych o dużym natężeniu ruchu,
- dopuszczeniu stosowania paliw stałych na terenach, na których nie ma możliwości uzyskania warunków podłączenia do ogólnomiejskiej sieci ciepłowniczej lub gazowej, lub na terenach zabudowy mieszkaniowej jednorodzinnej w przypadku stosowania źródeł ciepła o mocy nie większej niż 30 kW,
- preferowaniu zaopatrzenia w ciepło z miejskiej sieci ciepłowniczej (w obszarach, gdzie jest to technicznie możliwe),
- rozbudowie sieci ulic, która pozwoli ograniczyć wewnątrzmiejski ruch tranzytowy przez obszar śródmieścia,
- tworzeniu stref ruchu pieszego i uspokojonego na obszarze śródmieścia,
- uwzględnieniu konieczności budowy ścieżek rowerowych lub ciągów pieszo-rowerowych wzdłuż nowo budowanych dróg.

1.2.9. Program ochrony środowiska przed hałasem dla obszaru województwa podlaskiego

Program ochrony środowiska przed hałasem dla obszaru województwa podlaskiego to dokument, którego celem jest zarządzanie i kontrola hałasu w celu ochrony ludzi i środowiska przed negatywnymi skutkami uciążliwych dźwięków. Program obejmuje identyfikację i ocenę źródeł hałasu, opracowanie strategii jego redukcji, wdrażanie odpowiednich działań i zaleceń, a także określenie ogólnych zasad monitorowania i raportowania postępów z jego realizacji.

Na terenie Białegostoku nie ustanowiono obszarów cichych oraz stref przemysłowych w rozumieniu zapisów ustawy POŚ.

Programem objęto wszystkie źródła hałasu zobrazowane w opracowaniu strategicznej mapy hałasu – drogi o ruchu ponad 1000 poj., linie kolejowe, lotnisko w Krywlanach.

W ustaleniach miejscowych planów zagospodarowania przestrzennego oraz w indywidualnych decyzjach o warunkach zabudowy i zagospodarowania terenu należy przeciwdziałać powstawaniu konfliktów przestrzennych, wynikających z narażenia na oddziaływanie hałasu terenów, które zalicza się do chronionych przed hałasem w rozumieniu ustawy Prawo ochrony środowiska, poprzez niedopuszczanie do zagospodarowania takich terenów w obszarach o niekorzystnym klimacie akustycznym.

Stosowanie w planowaniu przestrzennym zasady strefowania tzn. wprowadzania określonego typu zabudowy i zagospodarowania terenu w zależności od występującego lub potencjalnego poziomu hałasu, może zawczasu ograniczyć uciążliwość związaną z ponadnormatywnym hałasem. Należy dążyć do właściwego strefowania akustycznego. Polega ono na tym, aby w odpowiednim układzie przestrzennym sąsiadowały ze sobą obszary o konkretnych funkcjach.

Podstawowe założenia strefowania, to:
- oddalanie zabudowy wymagającej ochrony akustycznej od źródeł hałasu oraz zmienność parametrów tej zabudowy (intensywności, wysokości itp.),
- ekranowanie źródeł hałasu zabudową niewymagającą ochrony akustycznej,
- wprowadzanie zwartej zieleni izolacyjnej i kształtowanie rzeźby terenu,
- wprowadzanie ekranów akustycznych w pasach drogowych (tylko w ostateczności).

1.2.10. Plan gospodarowania wodami na obszarze dorzecza Wisły

Najważniejszym przesłaniem Ramowej Dyrektywy Wodnej (RDW) jest ochrona zasobów wodnych dla przyszłych pokoleń. Wprowadza ona zintegrowaną politykę wodną mającą na celu zapewnienie ludziom dostępu do czystej wody pitnej po rozsądnej cenie, która umożliwi rozwój gospodarczy i społeczny przy równoczesnym poszanowaniu potrzeb środowiska. Głównym celem RDW jest osiągnięcie dobrego stanu wszystkich części wód.

Zgodnie z przepisami RDW planowanie gospodarowania wodami odbywa się w podziale na obszary dorzeczy. Plany gospodarowania wodami (PGW) są narzędziem planistycznym, które ma usprawnić proces osiągania celów środowiskowych. Stanowić one będą fundament podejmowania decyzji mających wpływ na stan zasobów wodnych oraz zasady gospodarowania wodami w przyszłości. PGW będą miały wpływ nie tylko na kształtowanie gospodarki wodnej, ale także na inne sektory gospodarki, w tym: przemysł, rolnictwo, leśnictwo, gospodarkę komunalną, transport, rybołówstwo czy turystykę. To dokument który obejmuje działania zmierzające do spełnienia celów RDW w zakresie osiągnięcia i utrzymania dobrego stanu wód, a w szczególności ekosystemów wodnych i od wód zależnych.

Cele środowiskowe dla części wód zostały oparte głównie na wartościach granicznych poszczególnych wskaźników fizyko-chemicznych, biologicznych i hydromorfologicznych określających stan ekologiczny wód powierzchniowych oraz wskaźników chemicznych świadczących o stanie chemicznym wody, odpowiadających warunkom osiągnięcia przez te wody dobrego stanu, z uwzględnieniem kategorii wód, wg rozporządzenia w sprawie sposobu klasyfikacji stanu jednolitych części wód powierzchniowych.

Dla jednolitych części wód, będących obecnie w bardzo dobrym stanie/potencjale ekologicznym, celem środowiskowym będzie utrzymanie tego stanu/potencjału. Dla

naturalnych części wód celem będzie osiągnięcie co najmniej dobrego stanu ekologicznego, dla silnie zmienionych i sztucznych części wód – co najmniej dobrego potencjału ekologicznego. Ponadto, w obydwu przypadkach, w celu osiągnięcia dobrego stanu/potencjału konieczne będzie dodatkowo utrzymanie co najmniej dobrego stanu chemicznego.

Zgodnie z podziałem topograficznym zlewni na terenie miasta prawie cały omawiany obszar należy do zlewni Białej, a dokładnie do Przyrzecza Białej, wchodzących docelowo w skład zlewni Wisły. Tylko niewielki fragment na wschodzie należy do zlewni Białej – Cieku spod Fabryki Mebli. Spływ wód opadowych w przypowierzchniowych warstwach piaszczystych, na tych niezagospodarowanych gruntach, odbywa się zgodnie ze spadkiem terenu w kierunku zachodnim.

Przepływającą poza granicami projektu planu rzekę Białą należy postrzegać przez pryzmat Ramowej Dyrektywy Wodnej, która dla wszystkich wód na obszarze Unii Europejskiej wyznaczyła cele środowiskowe. Biała została zakwalifikowana jako silnie zmieniona część wód (SZCW); oznacza to, że charakter JCWP został znacznie zmieniony na skutek fizycznego oddziaływania człowieka. W praktyce oznacza to konieczność dbania o dobre parametry fizyko-chemiczne wód rzeki Białej oraz poprawę jej warunków hydromorfologicznych, tj. kształt koryta lub drożność, które upodobniają go do rzeki naturalnej.

Według *Planu gospodarowania wodami na obszarze dorzecza Wisły* rzeka Biała jest uważana za potok nizinny piaszczysty (wg typologii JCWP) o kodzie PLRW2000172616899. Celem środowiskowym dla niej jest uzyskanie dobrego potencjału ekologicznego oraz dobrego stanu chemicznego. W *Planie* tym z 2011 r. zauważono, że jest zagrożone dla rzeki Białej osiągnięcie ww. celów środowiskowych dla JCWP, dlatego też w aktualizacji w 2016 r. ze względu na występującą presję komunalną i niską emisję w zlewni JCWP przedłużono termin osiągnięcia jej dobrego stanu do 2027 r.

Analizowany teren znajduje się w obszarze JCWPd o kodzie PLGW200052, z monitoringu określono dobry stan ilościowy i dobry stan chemiczny (zgodnie z oceną stanu na 2019 r.). Celem środowiskowym dla ww. JCWPd jest dalsze utrzymanie dobrego stanu ilościowego i chemicznego; ocena ryzyka nieosiągnięcia celów środowiskowych wg aktualizacji *Planu gospodarowania wodami na obszarze dorzecza Wisły* jest niezagrożona.

1.2.11. Krajowy program oczyszczania ścieków komunalnych

Celem *Krajowego programu oczyszczania ścieków komunalnych* przez realizację ujętych w nim inwestycji, jest ograniczenie zrzutów niedostatecznie oczyszczanych ścieków, a co za tym idzie ochrona środowiska wodnego przed ich niekorzystnymi skutkami. AKPOŚK została opracowana zgodnie z art. 5 ust. 2 dyrektywy 91/271/EWG, który zobowiązuje do stosowania podwyższonego usuwania biogenów na wszystkich oczyszczalniach ścieków w aglomeracjach powyżej 10 000 RLM.

Białystok został uznany za aglomerację priorytetową dla wypełnienia wymogów Traktatu Akcesyjnego. Aglomeracja (wg Prawa wodnego) oznacza teren, na którym zaludnienie lub działalność gospodarcza są wystarczająco skoncentrowane, aby ścieki komunalne były zbierane i przekazywane do oczyszczalni ścieków komunalnych.

Część obszaru aglomeracji nie obsługiwana systemem kanalizacyjnym powinna mieć wg *KPOŚK* zapewnione odprowadzenie i oczyszczanie ścieków przy wykorzystaniu systemów indywidualnych na odpowiednim poziomie ochrony środowiska.

Kolejne aktualizacje *KPOŚK* (w 2005 r., 2010 r., 2011 r., 2016 r., 2017 r. i 2022 r.) dotyczyły głównie weryfikacji wykazu aglomeracji oraz planowanych inwestycji w zakresie ich wyposażenia w systemy kanalizacji zbiorczej oraz oczyszczalnie ścieków.

Wnioski z *Prognozy oddziaływania na środowisko* wskazują, że realizacja celów *KPOŚK* jest przyjazna środowisku ze względu na zamierzenia i bezpośrednią realizację wymagań ochrony środowiska, poprzez np. zwiększenie dostępności usług kanalizacyjnych (m.in. rozbudowa sieci kanalizacyjnej) i poprawę warunków sanitarnych ludności.

2. INFORMACJE O METODACH ZASTOSOWANYCH PRZY SPORZĄDZANIU PROGNOZY

Prognozę oddziaływania na środowisko projektu miejscowego planu zagospodarowania przestrzennego części osiedla Białostoczek w Białymstoku w rejonie ulic Alei 1000-lecia Państwa Polskiego i Kombatantów – etap I wykonano na podstawie art. 17 pkt 4 ustawy z dnia 27 marca 2003 r. o planowaniu i zagospodarowaniu przestrzennym (Dz. U. z 2024 r. poz. 1130 z późn. zm.) oraz art. 46 pkt 1 i art. 51 ustawy z dnia 3 października 2008 r. o udostępnianiu informacji o środowisku i jego ochronie, udziale społeczeństwa w ochronie środowiska oraz o ocenach oddziaływania na środowisko (Dz. U. z 2024 r. poz. 1112 z późn. zm.).

Zakres i stopień szczegółowości informacji zawartych w prognozie do projektu planu został uzgodniony na podstawie art. 53 ustawy z dnia 3 października 2008 r. o udostępnianiu informacji o środowisku i jego ochronie, udziale społeczeństwa w ochronie środowiska oraz o ocenach oddziaływania na środowisko z Regionalnym Dyrektorem Ochrony Środowiska w Białymstoku (znak: WPN.411.1.32.2025.AR z dnia 07.04.2025 r.) oraz Państwowym Powiatowym Inspektorem Sanitarnym w Białymstoku (znak: NZ.0522.26.2025 z dnia 31.03.2025 r.).

Zakres terytorialny opracowania obejmuje część terenu objętego granicami określonymi w uchwale Nr IX/138/24 Rady Miasta Białystok z dnia 16 grudnia 2024 r. i tereny sąsiednie w obszarze, na którym mogłaby skutkować realizacja ustaleń tego planu.

Stan środowiska omawianego terenu i zagrożenia wynikające z realizacji ustaleń projektu planu przedstawiono w formie graficznej (załącznik 1 i załącznik 2) oraz opisowej, zawartej w niniejszym opracowaniu.

Celem opracowania „prognozy oddziaływania na środowisko" jest identyfikacja i przewidywanie oddziaływania zamierzeń o implikacjach środowiskowych na zdrowie ludzi oraz na środowisko biogeofizyczne, a co za tym idzie zinterpretowanie i skuteczne przekazanie informacji o tych oddziaływaniach. Prognoza zawiera możliwie wyczerpujące opisanie środowiska w jego złożoności oraz przewidywania jego zmian spowodowanych oddziaływaniem wprowadzonych doń nowych czynników. W trakcie prognozowania uwzględnia się wszystkie poziomy powiązań między przyczynami i skutkami. Oprócz zależności przyczynowo-skutkowych uwzględnia się powiązania łącznie z wtórnymi przyczynami i skutkami oraz proponuje działania zaradcze i korekcyjne. Zadaniem prognozy jest ocena całościowa i obiektywna przedmiotowego terenu.

Do oceny interakcji między człowiekiem a środowiskiem, w prognozie oddziaływania na środowisko zastosowano głównie metodę analityczno-porównawczą. Dla zbadania stanu środowiska wykorzystano materiały archiwalne uzupełnione i zaktualizowane na podstawie bezpośrednich badań terenowych.

3. PROPOZYCJE DOTYCZĄCE PRZEWIDYWANYCH METOD ANALIZY SKUTKÓW REALIZACJI POSTANOWIEŃ PROJEKTU PLANU ORAZ CZĘSTOTLIWOŚCI JEJ PRZEPROWADZANIA

Aby kontrolować praktyczne skutki zmian zachodzących w zagospodarowaniu przestrzennym Białegostoku, zarówno z punktu widzenia ich zgodności z ustaleniami zawartymi w projekcie planu, jak i ich potencjalnego wpływu na środowisko przyrodnicze oraz implementacji zaleceń i sugestii zawartych w niniejszej prognozie, niezbędne jest prowadzenie systemu monitorowania planu, czyli sprawdzania postępów z jego realizacji. Monitoring powinien umożliwić korygowanie działań, które nie przynoszą planowanych efektów i rezultatów, reagowanie na zmiany sytuacji w mieście.

Monitoring skutków realizacji ustaleń miejscowego planu zagospodarowania przestrzennego części osiedla Białostoczek w Białymstoku w rejonie ulic Alei 1000-lecia Państwa Polskiego i Kombatantów – etap I prowadzony będzie w ramach analizy zmian w zagospodarowaniu przestrzennym dokonywanej zgodnie z art. 32 ust. 1 ustawy z dnia 27 marca 2003 r. o planowaniu i zagospodarowaniu przestrzennym przez Prezydenta Miasta. Wyniki analizy Prezydent Miasta przekazuje co najmniej raz w kadencji Radzie Gminy.

Analiza zmian w zagospodarowaniu przestrzennym zostanie poszerzona o ocenę skutków realizacji ustaleń wszystkich obowiązujących planów miejscowych z dokładnym przeanalizowaniem przyjętego zagospodarowania m.in. na tle morfologicznej doliny rzecznej, Głównego Zbiornika Wód Podziemnych nr 218, terenów szczególnego zagrożenia powodzią, istniejących obszarów objętych prawną formą ochrony przyrody i terenów proponowanych do jej ustanowienia, gruntów rolnych i leśnych, terenów zieleni urządzonej, w szczególności ogrodów działkowych oraz ogólnodostępnych parków. Ponadto wykazane zostaną zmiany w infrastrukturze komunikacyjnej i technicznej ważne z punktu widzenia realizacji planów na jakość życia mieszkańców oraz poprawy jakości środowiska i adaptacji miasta do zmian klimatu. Do ww. analizy zostaną wykorzystane ortofotomapy Białegostoku, mapy ewidencji gruntów i budynków oraz inne dostępne opracowania z zakresu wspomnianych zagadnień.

4. INFORMACJE O MOŻLIWYM TRANSGRANICZNYM ODDZIAŁYWANIU NA ŚRODOWISKO

Ze względu na przyjęte zagospodarowanie terenu objętego projektem miejscowego planu zagospodarowania przestrzennego części osiedla Białostoczek w Białymstoku w rejonie ulic Alei 1000-lecia Państwa Polskiego i Kombatantów – etap I oraz mogące powstać zamierzenia inwestycyjne z realizacji jego ustaleń, nie stwierdza się wystąpienia możliwości transgranicznego oddziaływania na środowisko.

5. ISTNIEJĄCY STAN ŚRODOWISKA ORAZ POTENCJALNE ZMIANY TEGO STANU W PRZYPADKU BRAKU REALIZACJI PROJEKTU PLANU

5.1. Istniejący stan środowiska w obszarze objętym projektem planu

budowa geologiczna, geomorfologia oraz powierzchnia terenu

W szerszym układzie przyrodniczym, teren objęty opracowaniem położony jest na Nizinie Północnopodlaskiej i w całości należy do zachodniej części mezoregionu Wysoczyzny Białostockiej. Budulcem pokrywy glebowej są utwory czwartorzędowe zlodowacenia środkowopolskiego.

Obszar projektu planu znajduje się w mniej więcej środkowej części Białegostoku. Najwyższy punkt znajduje się na wysokości ok. 139 m n.p.t w części północnej, zaś najniższy punkt znajduje się na zachodzie, na wysokości ok. 127,5 m n.p.t.

Na podst. map opracowanych przez W. Kwiatkowskiego (Geomorfologia i Geologia) w 2004 r. cały omawiany obszar leży na wysoczyźnie moreny dennej, zbudowanej z gliny zwałowej.

Natomiast na mapie stanowiącej kompilację arkuszy Szczegółowej Mapy Geologicznej Polski 1 : 50 000, arkuszy Białystok (Kmieciak 2004) i Wasilków (Laskowski 2002), cały obszar zajmuje równina wodnolodowcowa złożona z piasków i żwirów wodnolodowcowych.

Opracowywany teren charakteryzuje się bardzo słabą (piaski gliniaste, pyły, gliny i iły) oraz słabą (piaski drobne i słabogliniaste oraz piaski pylaste) przepuszczalnością gruntów.

Warunki gruntowo – wodne przydatności terenu do zabudowy są ściśle związane z budową geologiczną. Przydatność gruntów do zabudowy na tym obszarze rośnie wraz z wysokością. Większość obszaru to tereny o dobrych warunkach fizjograficznych do zabudowy, zaś krańce zachodnie to tereny o średnio korzystnych warunkach fizjograficznych do zabudowy.

Analizowany obszar to tereny zabudowy usługowej i produkcyjnej.

warunki hydrograficzne i hydrogeologiczne

Zgodnie z podziałem topograficznym zlewni na terenie miasta prawie cały omawiany obszar należy do zlewni Białej, a dokładnie do Przyrzecza Białej, wchodzących docelowo w skład zlewni Wisły. Tylko niewielki fragment na wschodzie należy do zlewni Białej – Cieku spod Fabryki Mebli. Spływ wód opadowych w przypowierzchniowych warstwach piaszczystych, na tych niezagospodarowanych gruntach, odbywa się zgodnie ze spadkiem terenu w kierunku zachodnim.

Przepływającą poza granicami projektu planu rzekę Białą należy postrzegać przez pryzmat Ramowej Dyrektywy Wodnej, która dla wszystkich wód na obszarze Unii Europejskiej wyznaczyła cele środowiskowe. Biała została zakwalifikowana jako silnie zmieniona część wód (SZCW); oznacza to, że charakter JCWP został znacznie zmieniony na skutek fizycznego oddziaływania człowieka. W praktyce oznacza to konieczność dbania o dobre parametry fizyko-chemiczne wód rzeki Białej oraz poprawę jej warunków hydromorfologicznych, tj. kształt koryta lub drożność, które upodobniają go do rzeki naturalnej.

Według *Planu gospodarowania wodami na obszarze dorzecza Wisły* rzeka Biała jest uważana za potok nizinny piaszczysty (wg typologii JCWP) o kodzie PLRW2000172616899. Celem środowiskowym dla niej jest uzyskanie dobrego potencjału ekologicznego oraz dobrego stanu chemicznego. W *Planie* tym z 2011 r. zauważono, że jest zagrożone dla rzeki

Białej osiągnięcie ww. celów środowiskowych dla JCWP, dlatego też w aktualizacji w 2016 r. ze względu na występującą presję komunalną i niską emisję w zlewni JCWP przedłużono termin osiągnięcia jej dobrego stanu do 2027 r.

Analizowany teren znajduje się w obszarze JCWPd o kodzie PLGW200052 o dobrym stanie ilościowym i dobrym stanie chemicznym. W monitoringu diagnostycznym (przeprowadzonym przez PIG-PIB na zlecenie GIOŚ) stanu chemicznego JCWPd w 2022 r. w punkcie pomiarowym zlokalizowanym na terenie miasta Białystok oznaczono klasę końcową jakości wody jako klasę II, czyli wody dobrej jakości (dane Inspekcji Ochrony Środowiska uzyskane w ramach Państwowego Monitoringu Środowiska, marzec 2023 r.).

Omawiany obszar znajduje się w zasięgu leja depresyjnego. Jest to obszar, na którym wskutek odwodnienia nastąpiło obniżenie zwierciadła wód podziemnych pierwszego poziomu. Związane jest to bezpośrednio z eksploatacją ujęć komunalnych. Jest to lokalna depresja.

Warunki gruntowo-wodne terenu są ściśle związane z budową geologiczną i hydrograficzną. Poziom wody gruntowej od powierzchni terenu na połowie omawianego obszaru w części zachodniej kształtuje się na poziomie 1- 2 m p.p.t. Im dalej na wschód tym poziom wody gruntowej maleje i kształtuje się na poziomie od 2- 4 m p.p.t do 6-10 m p.p.t. Poziom wód gruntowych może ulegać okresowym wahaniom w zależności od pory roku oraz ilości opadów atmosferycznych.

Omawiany obszar to teren, który charakteryzuje odpływ sztuczny, jest to proces przyczyniający się do przyspieszenia obiegu wody i pośrednio wpływający na zagrożenia występowania zalewów w dolinie Białej. Obejmują one powierzchnie dachów, ulic, chodników, placów i wszystkie inne grunty pokryte sztuczna nawierzchnią. Cechuje je całkowity brak infiltracji, praktycznie cała woda opadowa i roztopowa jest szybko odprowadzana do kanalizacji deszczowej. W obrębie terenów zurbanizowanych występują tereny z dominacją procesu intercepcji, gdzie przechwytywanie wody przez rośliny przyczynia się do spowolnienia obiegu wody.

Omawiany obszar znajduje się w znacznej odległości od Głównego Zbiornika Wód Podziemnych nr 218 – Pradolina rzeki Supraśl.

Teren opracowania nie znajduje się w obszarach zagrożonych powodzią od rzeki Supraśl wyznaczonych na mapach zagrożenia powodziowego opracowanych przez Krajowy Zarząd Gospodarki Wodnej w 2015 r.

<u>jakość powietrza</u>

Klasyfikacja strefy aglomeracja białostocka (kod strefy PL2001), w której znajduje się miasto Białystok, uzyskana w ocenie jakości powietrza za 2023 rok (GIOŚ 2024) w odniesieniu do substancji w powietrzu ze względu na ochronę zdrowia ludzi przedstawia się następująco:

- z uwzględnieniem poziomów dopuszczalnych określonych dla dwutlenku siarki (SO_2), dwutlenku azotu (NO_2), tlenku węgla (CO), benzenu (C_6H_6), pyłu zawieszonego PM10, ołowiu (Pb) w pyle zawieszonym PM10 - klasa wynikowa A; dla pyłu zawieszonego PM2,5 – klasa wynikowa A1 (brak przekroczeń średniorocznego poziomu dopuszczalnego II fazy) oraz klasa A (brak przekroczeń poziomu dopuszczalnego I fazy),
- z uwzględnieniem poziomów docelowych określonych dla arsenu (As), kadmu (Cd), niklu (Ni), benzo(a)pirenu w pyle zawieszonym PM10 - klasa wynikowa A,
- z uwzględnieniem poziomu docelowego i długoterminowego dla ozonu – odpowiednio klasa A i D2.

Jakość powietrza w województwie podlaskim, pod względem zanieczyszczeń pyłowych, na przełomie ostatnich 10 lat (2014-2023) uległa zdecydowanej poprawie. Spadkowy trend notowanych stężeń zauważalny jest na każdym stanowisku pomiarowym. W aglomeracji białostockiej zarejestrowano największą poprawę jakości powietrza pod kątem zanieczyszczenia pyłem zawieszonym PM10 na stacji przy ul. Warszawskiej, gdzie różnica wartości średniorocznych stężeń pyłu zawieszonego PM10 z roku 2014 i 2023 wyniosła 13 $\mu g/m^3$. W 2023 roku, pozostałe stanowiska w województwie podlaskim odnotowały również rekordowo niskie stężenia pyłu zawieszonego PM10. W 2023 roku na wszystkich stanowiskach pomiarowych zarejestrowano wyraźnie niższe w stosunku do lat ubiegłych, stężenia średnioroczne pyłu zawieszonego PM2,5. Najbardziej widoczne było to m.in. na stacji pomiarowej w Białymstoku przy ul. Warszawskiej, gdzie różnica średniorocznych stężeń pyłu zawieszonego PM2,5 z 2014 i 2023 roku wyniosła 11 $\mu g/m^3$. Na występowanie coraz niższych stężeń zanieczyszczeń pyłowych mają wpływ: zmieniający się na cieplejszy klimat Polski, poszerzenie świadomości społeczeństwa w zakresie dbania o środowisko oraz programy i inwestycje mające na celu zmniejszenie emisji zanieczyszczeń do powietrza.

W 2023 r. na terenie województwa podlaskiego pomiary pyłu zawieszonego PM2,5 w powietrzu nie wykazały przekroczenia normy średniorocznej (20 $\mu g/m^3$) zarówno na obszarze aglomeracji białostockiej, jak i strefy podlaskiej. W aglomeracji białostockiej najwyższa średnia roczna ze stężeń pyłu zawieszonego PM2,5 wystąpiła na stacji komunikacyjnej przy al. Piłsudskiego i wyniosła 14 $\mu g/m^3$, co stanowi 70% dopuszczalnego poziomu substancji w powietrzu. Pozostałe stacje znajdujące się w obrębie aglomeracji białostockiej odnotowały znacznie niższe wartości stężeń średniorocznych: ul. 42 Pułku Piechoty – 12 $\mu g/m^3$, ul. Warszawska – 11 $\mu g/m^3$ i ul. Waszyngtona - 11 $\mu g/m^3$.

Głównym źródłem emisji w województwie podlaskim, mającym wpływ na mierzone stężenia pyłu zawieszonego PM10, jest emisja z sektora komunalno-bytowego. Również wyniki pomiarów pyłu zawieszonego PM2,5 wskazują na źródła grzewcze jako główną przyczynę nadmiernego zanieczyszczenia powietrza. W wyniku przeprowadzonych analiz serii pomiarowych, zarówno dla PM10 jak i PM2,5, stwierdzono, ze pomiary w okresie zimowym (październik-marzec) są wyższe od pomiarów w okresie letnim (kwiecień-wrzesień).

Jako przyczynę przekraczania poziomu celu długoterminowego stężenia ozonu, wskazano lokalną emisję prekursorów oraz występowanie w okresie wiosenno-letnim warunków meteorologicznych sprzyjających formowaniu się ozonu w powietrzu (wysoka temperatura i duże nasłonecznienie) a także napływ tego zanieczyszczenia i jego prekursorów spoza granic województwa.

W 2023 roku, w porównaniu do lat ubiegłych, na wszystkich stanowiskach pomiarowych zanotowano zmniejszenie się wartości stężeń średniorocznych benzo(a)pirenu zawartego w pyle zawieszonym PM10. Wyraźny trend spadku stężeń widoczny jest od 2020 roku w aglomeracji białostockiej i od 2021 roku na stanowiskach pomiarowych w strefie podlaskiej. W aglomeracji białostockiej pomiary benzo(a)pirenu w pyle zawieszonym PM10 wykonywane są najdłużej i tu przekroczenie poziomu docelowego wystąpiło w latach 2013-1015, 2017-2018 oraz w 2020 roku. W ostatnich trzech latach nie zanotowano przekroczeń. Na poprawę jakości powietrza w zakresie tego zanieczyszczenia, podobnie jak w przypadku zanieczyszczenia powietrza pyłami zawieszonymi, miały wpływ działania na rzecz ochrony powietrza takie jak: wymiana indywidualnych źródeł ciepła, zabiegi termomodernizacyjne zwiększające efektywność cieplną ogrzewanych budynków oraz warunki meteorologiczne panujące w 2023 roku: m.in. ciepła zima oraz korzystne warunki przewietrzania.

Emisja komunikacyjna, ze względu na sposób rozprzestrzeniania się zanieczyszczeń (niskie źródła emisji) jest najbardziej uciążliwa w najbliższym otoczeniu dróg. W wyniku

spalania paliw w środkach mobilnych, do środowiska dostają się zanieczyszczenia gazowe. Są to głównie: tlenek węgla, tlenki azotu, dwutlenek węgla i węglowodory. Na skutek ścierania się opon, hamulców i nawierzchni drogowej, które zawierają związki ołowiu, kadmu, niklu itp., emitowane są również pyły.

Sąsiadująca bezpośrednio za wschodnią granicą planu Elektrociepłownia Białystok w „Programie ochrony powietrza dla strefy aglomeracja białostocka" z 2013 r. należy do jednych z największych emitentów pyłu zawieszonego PM10, PM2,5 oraz benzo(a)pirenu w strefie aglomeracji białostockiej. Obecnie wszystkie instalacje posiadające pozwolenia zintegrowane lub pozwolenia na emisję gazów i pyłów podlegają rygorystycznym, prawnym ograniczeniom ilości emitowanego pyłu całkowitego, co również w znacznej mierze redukuje emisję pyłu PM10, pyłu PM2,5 oraz emisję benzo(a)pirenu zawartego w pyle PM10.

fauna

Inwentaryzacja dokonana przez W. Chętnickiego i współautorów (2011 r.) dotycząca płazów, gadów oraz motyli dziennych, jak i prowadzona przez Mirskiego i współautorów (2011 r.) odnośnie awifauny nie dostarczyły informacji na temat występowania gatunków rzadkich lub chronionych oraz lokalizacji ich siedlisk na omawianym terenie.

Nie można wykluczyć, na analizowanym obszarze, występowania gatunków ptaków synantropijnych. Najbardziej znane i najczęściej występujące spośród ptaków to: jerzyk, wróbel, kawka, a także gołąb miejski i jaskółka oknówka.

szata roślinna

Opracowywany teren jest przekształcony, zurbanizowany. Znajduje się tutaj zabudowa usługowa i produkcyjna. Wzdłuż ulicy Władysława Bełzy oraz ul. Kombatantów można zauważyć pojedyncze drzewa oraz szpalery drzew.

Biorąc pod uwagę klasyfikację terenów aktywnych biologicznie, to cały analizowany obszar to tereny zabudowy pozbawione pokrywy roślinnej lub ze znikomym udziałem roślinności. Są to właśnie tereny zabudowy przemysłowej, usługowej, składy, magazyny oraz tereny komunikacji. Nikły udział terenów czynnych biologicznie powoduje, że tereny te stanowią swoiste bariery w łączności przyrodniczej.

Porosty głównie porosty nadrzewne są istotnym wskaźnikiem czystości powietrza stosowanym przy analizie zanieczyszczenia powietrza w miastach. Obszar objęty projektem planu znajduje się w III strefie wegetacji porostów (na korze drzew dominują gatunki porostów strefy drugiej, o plechach skorupiastych i proszkowatych) *(Kwiatkowski i Gajko 2012 za Matwiejuk 2007).*




Zdjęcie 1a, 1b, 1c, 1d Pojedyncze drzewa i szpalery drzew
Fot. Anna Magnuszewska i Kamila Misiewicz czerwiec 2025 r.

ochrona przyrody i powiązania przyrodnicze

Omawiany obszar znajduje się poza obszarem podstawowego systemu przyrodniczego wyznaczonym w *Studium uwarunkowań i kierunków zagospodarowania przestrzennego miasta Białegostoku* oraz poza lokalnymi korytarzami ekologicznymi wskazanymi w opracowaniu ekofizjograficznym.

klimat

Klimat Białegostoku jest dość surowy z wyraźnym wpływem kontynentalizmu, co przejawia się ostrymi zimami oraz gorętszymi i bardziej suchymi latami. Białystok charakteryzuje się klimatem wyraźnie chłodniejszym od innych dzielnic nizinnych. Średnia temperatura powietrza w dziesięcioleciu 2011-2020 wyniosła 8,2 ºC, a w 2024 r. wyniosła 10,2 ºC (GUS 2025). Średnie roczne prędkości wiatru wynoszą około 2,3 m/s. Średnia suma rocznych opadów atmosferycznych na terenie Białegostoku w dziesięcioleciu 2011 - 2020 wyniosła 645 mm, a w 2024 r. – 445 mm (GUS 2025). W przebiegu rocznym opady letnie przeważają nad zimowymi. Należy zauważyć, że poprzedni rok był chłodniejszy (9,3 ºC) oraz bardziej obfitszy w opady – 620 mm.

Wg funkcjonowania klimatycznego przedstawiającego system wymiany powietrza określonego w *Ekofizjografii Białegostoku,* cały obszar to tereny ograniczające poziomą wymianę powietrza oraz tereny utrudniające przewietrzanie.

dziedzictwo kulturowe oraz zabytki

Na obszarze objętym planem nie występują zabytki nieruchome wpisane do rejestru zabytków oraz dobra kultury współczesnej.

promieniowanie elektromagnetyczne

Teren opracowania nie znajduje się w zasięgu znaczącego oddziaływania pól elektromagnetycznych od linii elektroenergetycznych wysokiego napięcia oraz stacji bazowych telefonii komórkowej. W sąsiedztwie północnej granicy opracowania przebiega linia elektroenergetyczna wysokiego napięcia 110 kV.

Z przeprowadzonych badań w 2023 roku wynika, że zarówno pomiary wykonane w ramach stałej sieci monitoringowej, jak i te zrealizowane w ramach monitoringu badawczego, nie wykazały przekroczeń norm dopuszczalnych. W żadnym punkcie pomiarowym wskaźnik WM_E nie przekroczył wartości 1. W przypadku pomiarów wykonanych w ramach stałej sieci monitoringowej, aż w 10 punktach otrzymano wartości powyżej dolnej granicy oznaczalności sondy pomiarowej. Najwyższą zarejestrowaną wartość, która wynosiła 1,7 V/m odnotowano na terenie miasta Białystok, przy ulicy Antoniu Fabryczny 5/7. Średnia arytmetyczna natężenia pola elektromagnetycznego dla województwa podlaskiego z wykonanych badań w ramach stałej sieci monitoringowej oraz monitoringu badawczego z lat 2021-2023 wyniosła 0,57 V/m. Porównanie zestawionych danych z tego krótkiego okresu pozwala stwierdzić, że obserwuje się tendencje nieznacznie wzrostową wartości PEM w odniesieniu do lat ubiegłych, nie mniej jednak, poziom zagrożenia polem elektromagnetycznym w województwie podlaskim jest nadal znikomy. W większości miejsc, w których stwierdzono wyniki powyżej dolnej czułości sondy pomiarowej w 2021 roku, w 2023 roku te wartości nieznacznie wzrosły. Wyjątek stanowią pomiary wykonane na rogu ulic M. Skłodowskiej-Curie i Z. Krasińskiego w Białymstoku, gdzie w 2021 roku natężenie pola elektromagnetycznego wynosiło 1,4 V/m, a w roku 2023 sklasyfikowano jako wynik poniżej granicy oznaczalności (GIOŚ 2024).

Niezależnie od działalności monitoringowej prowadzona jest działalność kontrolna w zakresie ochrony przed polami elektromagnetycznymi realizowana przez Wojewódzki Inspektorat Ochrony Środowiska w Białymstoku. W 2023 roku Wydział Inspekcji wykonał 14 terenowych pomiarów kontrolnych, w których ponadnormatywnych wartości nie stwierdzono. W Białymstoku przeprowadzono kontrole interwencyjne trzech stacji bazowych telefonii komórkowej tj. stacji bazowej P4 Sp. z o.o., stacji bazowej Orange Polska S.A.;

stacji bazowej Towerlink Poland Sp. z o.o., znajdujących się na dachu budynku przy ul. Antoniukowskiej 11. Po przeprowadzonej analizie uzyskanych wyników pomiarów stwierdzono, iż wartości natężenia pola elektrycznego oraz magnetycznego w miejscach dostępnych dla ludności, gdzie wykonano pomiary, nie przekroczyły poziomów dopuszczalnych określonych w przepisach. Nie stwierdzono naruszeń (GIOŚ 2024).

klimat akustyczny

Głównym źródłem hałasu komunikacyjnego na omawianym terenie, wg Strategicznej mapy hałasu *miasta Białystok* (2022 r.) są przebiegające ulice: Kombatantów i Bitwy Białostockiej. Hałas na poziomie do 65 dB od obu ulic, rozciąga się na odległość ok. 30 m, jednak nie powoduje on przekroczeń dopuszczalnego poziomu hałasu w środowisku, gdyż znajdująca się tam zabudowa zaliczana jest do niewrażliwej na hałas. Obie ulice otoczone są zabudową produkcyjną i usługową. W porze nocnej hałas komunikacyjny na tym terenie ulega zmniejszeniu.

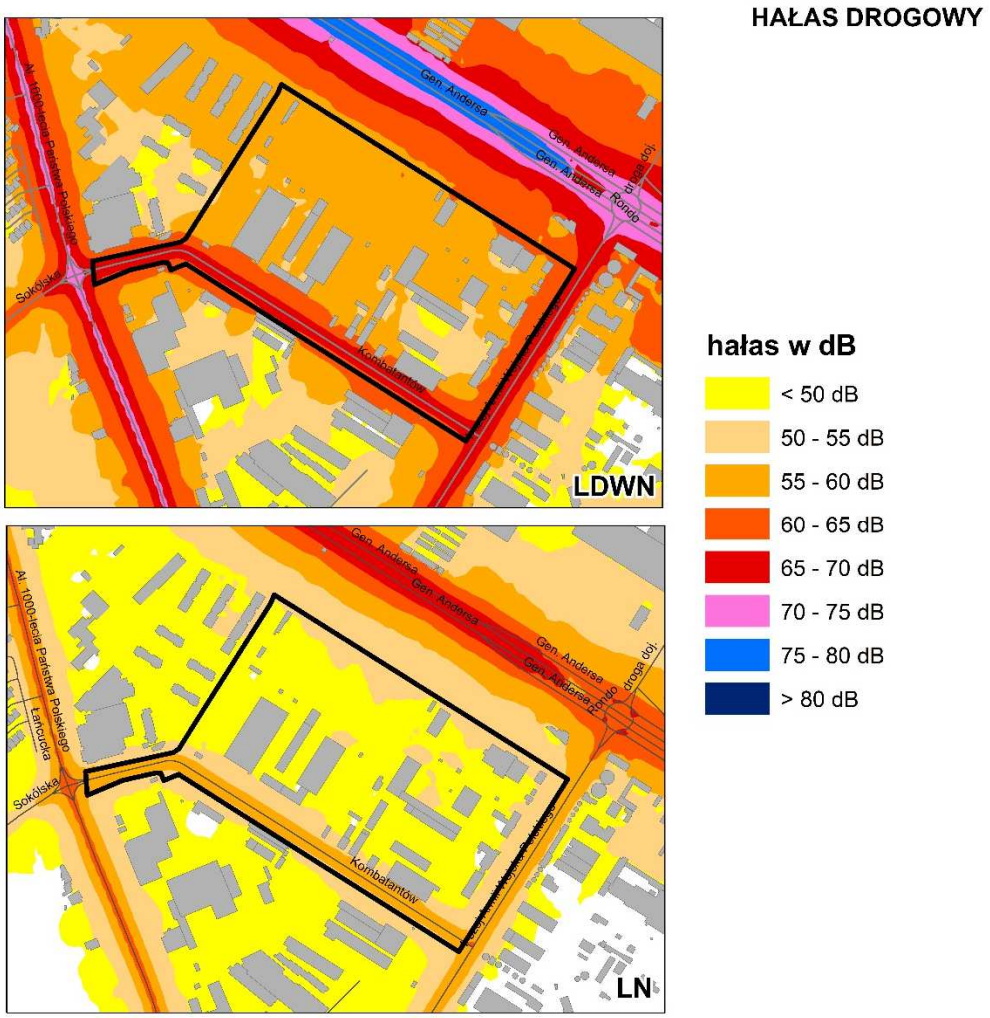

Rysunek 5 Imisja hałasu komunikacyjnego L_{DWN} i L_N w obszarze objętym projektem planu
źródło: Strategiczna mapa hałasu miasta Białystok, 2022 r.

Występująca za wschodnią granicą opracowania „Elektrociepłownia Białystok" jest źródłem hałasu przemysłowego. Emitowany od niej hałas na poziomie do 60 dB sięga do najbliżej zlokalizowanych budynków, które to nie są uznawane za wrażliwe na hałas. Hałas przemysłowy nie powoduje przekroczeń dopuszczalnego poziomu hałasu w środowisku na tym obszarze.

Obszar objęty projektem planu nie znajduje się w zasięgu oddziaływania hałasu kolejowego.

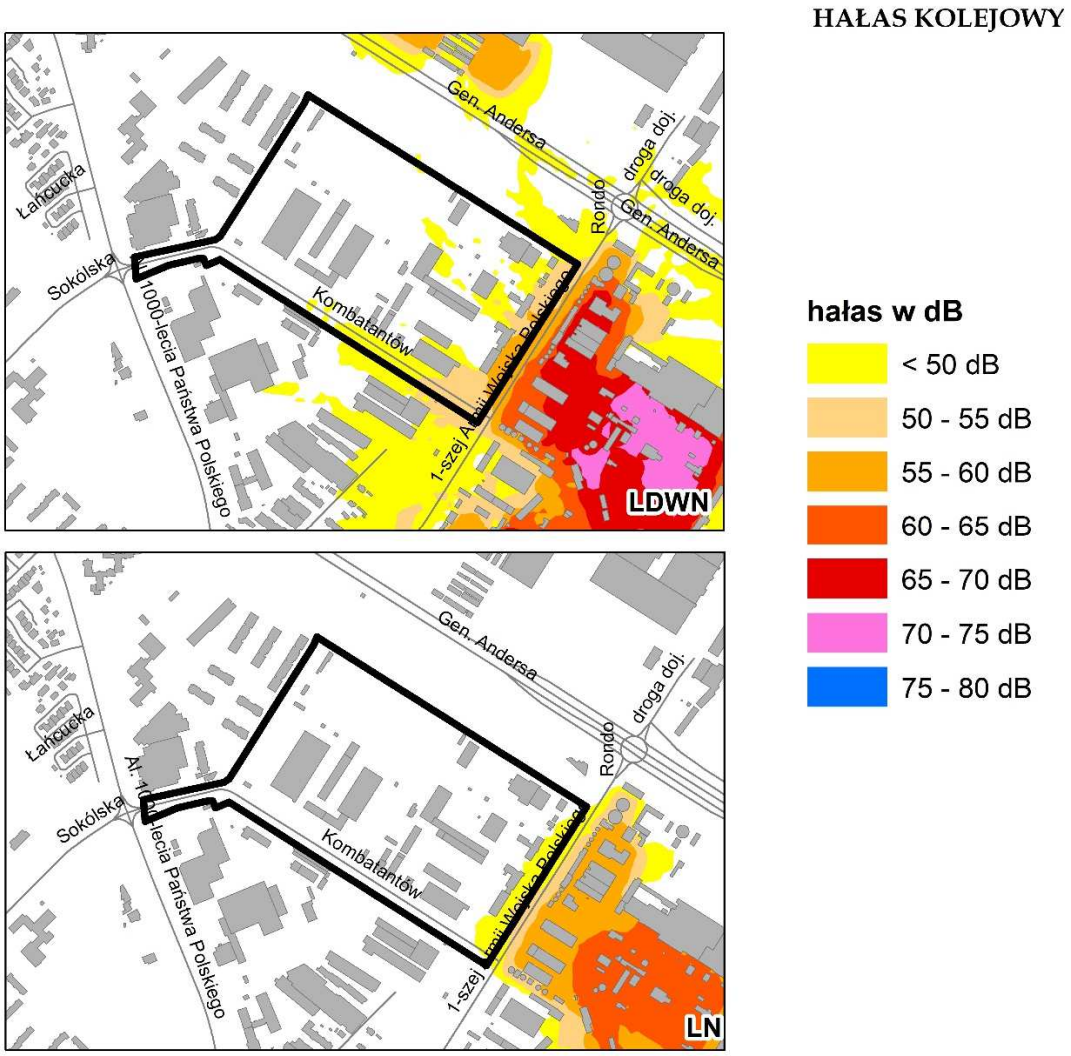

Rysunek 6 Imisja hałasu przemysłowego L_{DWN} i L_N w obszarze objętym projektem planu
źródło: Strategiczna mapa hałasu miasta Białystok, 2022 r.

Zakłady magazynujące znaczne ilości substancji niebezpiecznych

Za wschodnią granicą opracowania znajduje się Elektrociepłownia Białystok, która to jest zakładem należącym do potencjalnych sprawców awarii na terenie Białegostoku. Zakład ten stosuje i magazynuje znaczne ilości substancji niebezpiecznych, stanowiących w wyniku awarii zagrożenie dla zdrowia i życia ludzi oraz środowiska. Zakład ten zajmuje się produkcją energii cieplnej i elektrycznej. Magazynuje i zużywa takie substancje niebezpieczne jak: chlorowodór – 100 Mg (maksymalne pojemności magazynowe), wodorotlenek sodowy – 100 Mg, olej (opałowy, napędowy, turbinowy) – 400 Mg, wodór – 3,5 m^3 (butle po 70 l). W trakcie kontroli przeprowadzonych przez WIOŚ, w zakresie przeciwdziałania poważnym awariom,

nie stwierdzono uchybień mających wpływ na bezpieczeństwo jak i zagrożenie skażeniem środowiska. Instalacje wyposażone są w systemy alarmowe, zawory bezpieczeństwa i innego rodzaju zabezpieczenia reagujące na zaistniałe sytuacje awaryjne w trakcie ich eksploatacji, zabezpieczające przed wystąpieniem poważnej awarii (WIOŚ, marzec 2018 r.).

5.2. Potencjalne zmiany stanu środowiska przy braku realizacji projektu planu

W przypadku braku realizacji przedstawionego do oceny projektu miejscowego planu zagospodarowania przestrzennego, dalsza polityka przestrzenna gminy prowadzona będzie w oparciu o aktualnie obowiązujące na tym terenie miejscowe plany zagospodarowania przestrzennego: części osiedla Białostoczek (rejon ul. Kombatantów i 1-szej Armii Wojska Polskiego), uchwalonego uchwałą Nr VI/36/11 Rady Miejskiej Białegostoku z dnia 17 stycznia 2011 r. oraz części osiedla Białostoczek w Białymstoku (rejon ul. Kombatantów), uchwalonego uchwałą Nr XXIII/241/12 Rady Miejskiej Białegostoku z dnia 27 lutego 2012 r.;

W obowiązujących planach obszar ten przeznaczony jest pod usługi, w tym lokalizację obiektów handlowych o powierzchni sprzedaży powyżej 2000 m^2, oraz produkcję, także nadal byłby on obszarem przekształconym antropogenicznie, jednak bez możliwości realizacji zabudowy mieszkaniowej wielorodzinnej. Obszar projektu planu przeznaczono głównie pod funkcję mieszkaniową wielorodzinną i usługi, w tym usługi handlu wielkopowierzchniowego wraz z niezbędnym układem komunikacyjnym. W projekcie planu dokonana została dodatkowo waloryzacja drzew wartościowych do zachowania względem stanu obecnego. Cenny drzewostan został dodatkowo zaznaczony na rysunku planu. Ponadto pojawiły się miejsca z projektowanymi szpalerami drzew.

6. STAN ŚRODOWISKA NA OBSZARACH OBJĘTYCH PRZEWIDYWANYM ZNACZĄCYM ODDZIAŁYWANIEM

Realizacja ustaleń projektu planu nie wpłynie negatywnie na obszary Natura 2000, najbliższe z nich są oddalone ok. 5,5 km od projektu planu w kierunku północnym: Puszcza Knyszyńska i Ostoja Knyszyńska (rys. 7). Należy nadmienić, że nie będą pod wpływem negatywnego oddziaływania zrealizowanych inwestycji w projekcie planu powierzchniowe formy ochrony przyrody na terenie (najbliżej granicy planu – Rezerwat Antoniuk, odległ. ok. 2 km na północny-zachód) oraz drzewa będące pomnikami przyrody.

Stan środowiska na obszarze objętym projektem planu został opisany we wcześniejszym rozdziale. Teren ten jest zurbanizowany i przekształcony. Jest to typowa zabudowa produkcyjna i usługowa. Jedynie wzdłuż ulicy Kombatantów i Władysława Bełzy znajdują się pojedyncze drzewa i szpalery drzew. Sąsiedztwo opracowywanego planu stanowią w większości również tereny zurbanizowane: zabudowa produkcyjna i usługowa, zabudowa mieszkaniowa wielorodzinna na zachodzie. Za północną granicą opracowania pod linią wysokiego napięcia 110 kV oraz w jej pobliżu tereny są w większości wolne od zabudowy, porośnięte częściowo zadrzewieniami.

Omawiany obszar znajduje się poza obszarem podstawowego systemu przyrodniczego wyznaczonym w *Studium uwarunkowań i kierunków zagospodarowania przestrzennego miasta Białegostoku* oraz poza lokalnymi korytarzami ekologicznymi wskazanymi w

opracowaniu ekofizjograficznym.

7. ISTNIEJĄCE PROBLEMY OCHRONY ŚRODOWISKA ISTOTNE Z PUNKTU WIDZENIA REALIZACJI PLANU W SZCZEGÓLNOŚCI DOTYCZĄCE OBSZARÓW PODLEGAJĄCYCH OCHRONIE NA PODSTAWIE USTAWY Z DNIA 16 KWIETNIA 2004 R. O OCHRONIE PRZYRODY

Na terenie objętym projektem planu nie występują obszary będące formami ochrony przyrody. Realizacja ustaleń projektu planu nie wpłynie negatywnie na obszary Natura 2000, najbliższe z nich są oddalone ok. 5,5 km od projektu planu w kierunku północnym: Puszcza Knyszyńska i Ostoja Knyszyńska (rys. 7). Należy nadmienić, że nie będą pod wpływem negatywnego oddziaływania zrealizowanych inwestycji w projekcie planu powierzchniowe formy ochrony przyrody na terenie (najbliżej granicy planu – Rezerwat Antoniuk, odległ. ok. 2 km na północny-zachód) oraz drzewa będące pomnikami przyrody.

Miasta borykają się obecnie z problemem gospodarowania wodami opadowymi i roztopowymi. Odpowiedzialna za ten stan jest rosnąca atropopresja, która jest naturalnym zjawiskiem rozwijającej się wciąż cywilizacji. Największy w tym udział mają powierzchnie pozbawione jakichkolwiek właściwości retencyjnych czy infiltracyjnych. Woda z dachów, dróg oraz placów trafia do kanalizacji miejskiej, co obecnie przy występujących coraz częściej opadach nawalnych, prowadzi do lokalnych podtopień w miastach lub wylewania rzek przyjmujących ogromne ilości wód z tych miast. Każde miasto dbające o swój nowoczesny wizerunek powinno uwzględnić zrównoważoną gospodarkę wodami opadowymi. W obliczu zmian klimatycznych konieczne jest zatrzymanie wody w miejscu jej opadu, ponieważ standardowe kanalizacje ogólnospławne coraz częściej nie radzą sobie przy nawalnych deszczach z odbiorem dużej ilości wody opadowej. Zbyt szczelne nawierzchnie w miastach (stale, systematycznie uszczelniane) sprawiają, że woda nie ma gdzie się przesączać do gruntu. To prowadzi do jej spiętrzeń i lokalnych podtopień po silnych deszczach.

Konieczne jest wyposażenie nowopowstających centrów handlowo-usługowych, obiektów usługowych, mieszkaniowych i tras komunikacyjnych w rozwiązania pośrodowiskowego zagospodarowania wód deszczowych w miejscu tworzenia się odpływu lub co najmniej w urządzenia umożliwiające retencjonowanie wód deszczowych i opóźnienie w czasie ich odprowadzenia do odbiornika. Obiekty realizowane dla ograniczenia tempa i ilości odpływu wód deszczowych muszą być wyposażone w urządzenia do ochrony jakości wód. W obliczu zmian klimatycznych konieczne jest zatrzymanie wody w miejscu jej opadu, ponieważ standardowe kanalizacje ogólnospławne coraz częściej nie radzą sobie przy nawalnych deszczach z odbiorem dużej ilości wody opadowej. Szczególnie przydatne jest do tego wykorzystywanie rozwiązań opartych na przyrodzie.

Miejscem retencji wód opadowych powinien być cały obszar zlewni ponad główną doliną, czyli tereny pokryte zabudową i infrastrukturą różnego typu wraz z towarzyszącymi im terenami zielonymi. Właśnie na terenach zieleni powinno być możliwe budowanie prośrodowiskowych rozwiązań umożliwiających retencjonowanie wód opadowych. Można np. w prosty i bardzo tani sposób zatrzymać deszczówkę w zieleni, dobrze operując spadkiem terenu czy obniżając krawężniki. Również niewielkie zagłębienia w trawnikach czy rabatach pozwolą na wsiąkanie wód. Powierzchnie rozszczelnione, pokryte częściowo lub całkowicie

roślinnością, zatrzymują wodę deszczową w miejscu opadu i umożliwiają roślinom jej późniejsze stopniowe wykorzystywanie. Ponadto zwiększają wilgotność powietrza i wpływają na mikroklimat, a także redukują opłaty za wodę wykorzystywaną do podlewania zieleni. Jednocześnie roślinność, zatrzymując wodę, zmniejsza spływ powierzchniowy, przez co maleje ryzyko podtopień niżej położonych terenów.

Przy realizacji ustaleń planu istniejące drzewa, szpalery drzew i wszelkie powierzchnie trawiaste powinny zostać zachowane w jak największym stopniu. Korzystne jest także tworzenie nowych terenów zieleni urządzonej, wpisanych w przyszłą zabudowę mieszkaniową. Utrzymanie powierzchni biologicznie czynnej przyczyni się do ograniczenia spływu powierzchniowego oraz zwiększenia czasu retencji wód opadowych. Poza aspektami funkcjonalnymi, nie należy zapominać, że zieleń jest elementem estetyzującym i spajającym przestrzeń. Szpalery drzew i pojedyncze drzewa nie tylko tworzą dogodne korytarze do przemieszczania się w cieniu, ale także porządkują, rytmizują i dopełniają obszary między budynkami. Przyszła zieleń poprawiłaby estetykę i standardy zamieszkania.

Charakterystyczną cechą większości parkingów naziemnych jest to, że materiały, z których wykonana jest ich powierzchnia, pochłania ciepło. Place w te gorące słoneczne dni potęgują efekt wysokich temperatur. Co więcej – nagrzewają się w ciągu dnia, oddając ciepło długo po tym, gdy słońce już zajdzie. Gdy zostawimy samochód na dłużej, temperatura w aucie niewątpliwie wzrośnie. Skutkiem ubocznym jest wydzielanie się we wnętrzu auta substancji szkodliwych dla zdrowia człowieka. Warto również zauważyć, że nagrzewające się powierzchnie parkingów mają negatywny wpływ nie tylko na auta i ich właścicieli znajdujących się na samym parkingu. Efekt udziela się również okolicznym terenom, jak i na otwartych przestrzeniach. Obecnie panuje trend, aby zapobiegać potęgowaniu się zjawiska Miejskich Wysp Ciepła. Warto zatem zadbać, aby powierzchnie mające wpływ na to zjawisko zacieniać – powodując ich ochłodzenie. A najlepiej robić to w naturalny sposób. Dobrze zaprojektowana roślinność i właściwie dobrane nawierzchnie są ratunkiem. Zapewniamy tym samym zacienienie nawierzchni, jak i pojazdów znajdujących się na parkingu przy jednoczesnym zagospodarowaniu wody w miejscu wystąpienia opadu atmosferycznego. Są to dwie bardzo ważne w obecnej sytuacji funkcje, które przynoszą wiele korzyści zarówno użytkownikom parkingów, otoczeniu, klimatowi miasta, jak i ogólnie środowisku.

Parkingi naziemne wykonywane są w większości przypadków z nieprzepuszczalnych materiałów bitumicznych, kamiennych lub betonowych jako ogromne powierzchnie przeznaczane na miejsca postojowe skutecznie przyczyniają się do obciążenia miejskich systemów kanalizacyjnych podczas występujących coraz częściej nawalnych deszczów. Krótkotrwałe, lecz intensywne opady odprowadzane do kanalizacji w tym samym czasie ze wszystkich powierzchni nieprzepuszczalnych, takich jak dachy, drogi, place i parkingi właśnie, prowadza do występowania lokalnych podtopień w mieście. Wody opadowe oraz roztopowe, które poprzez system kanalizacji odprowadzane są do rzek, podnoszą ich poziom, powodując ryzyko wystąpienia powodzi. Uszczelnienie powoduje spadek udziału powierzchni biologicznie czynnych w strukturze miasta i zanikanie naturalnych ekosystemów, co ogranicza możliwości regulacji temperatury i wilgotności w tych obszarach, a w konsekwencji prowadzi do narażenia mieszkańców na fale upałów i działanie miejskiej wyspy ciepła. Tereny uszczelnione przez specyficzną strukturę zabudowy i brak zieleni ograniczają również znacznie możliwości przewietrzania miasta.

Tereny bezpośrednio narażone na uciążliwe trasy komunikacyjne powinny być predysponowane do zagospodarowania ich otoczenia obiektami o funkcjach mało wrażliwych na uciążliwości, dopuszczających obniżone standardy środowiska. Dotyczy to funkcji, dla których nie są normowane dopuszczalne poziomy hałasu środowiskowego, np. funkcje usługowe.

Zieleń jest jednym z naturalnych elementów ochrony przed hałasem. Można powiedzieć, że sama budowa roślin przystosowuje je do tego ważnego zadania. Splot gałęzi i ulistnienie drzew oraz krzewów tworzą wał o strukturze porowatej, co przyczynia się do pochłaniania i tłumienia energii fali akustycznej, spowodowanej zmianą ciśnienia akustycznego. Ściany zieleni charakteryzują się odbiciem i częściowym rozproszeniem zakresu częstotliwości fali akustycznej. Rośliny poddane fali hałasu pochłaniają energię akustyczną poprzez przeniesienie kinetycznej energii wibrującej cząsteczki powietrza na wibracje liścia. Część tej energii jest tracona w postaci ciepła. Zieleń wpływa więc na tłumienie hałasu w sposób zarówno bezpośredni, jak i pośredni. Fale akustyczne rozchodzące się przez teren pokryty roślinnością są rozpraszane i pochłaniane.

Należałoby rozważyć, aby w przyszłym zagospodarowaniu tego terenu głównie pod zabudowę mieszkaniową wielorodzinną pozostawić pasy istniejącej zieleni wysokiej i niskiej, oraz nasadzać nowe zwłaszcza od ulicy Bitwy Białostockiej, za którą znajdują się zakłady przemysłowe, w tym Elektrociepłownia, które to pełniłyby rolę bufora ograniczającego negatywne działanie produkcji i infrastruktury drogowej na otoczenie. Ograniczałyby one potencjale kolizje różnych funkcji z sąsiadującymi terenami produkcyjnymi. Takie odseparowanie działek produkcyjnych od sąsiadujących działek budowalnych użytkowanych dla funkcji mieszkaniowej i usługowej, zespołami roślinności o charakterze izolacyjnym, pozwoliłoby na łagodzenie ewentualnych konfliktów przestrzennych w odniesieniu do terenów sąsiednich. Wpłynęłoby to korzystnie poprzez oddzielenie optyczne terenów wzajemnie konfliktowych w bliskim sąsiedztwie oraz stanowiłoby naturalną barierę ograniczającą rozprzestrzenianie się zanieczyszczeń i hałasu od zakładów produkcyjnych. Gęste pasy zieleni powinny być w miarę zrównoważone pod względem wysokości w poszczególnych warstwach roślin. Oprócz składu gatunkowego, przeciwhałasowe formy ochrony powinny posiadać właściwą strukturę. Powinny być gęste, szczelne i posiadać budowę piętrową. Pasy zieleni najskuteczniej działają wtedy, gdy składają się z rozmaitych gatunków i są zagęszczone już od podłoża. Od wysokości i szerokości takiej bariery zależy jej skuteczność w walce z hałasem. Im jest wyższa, tym dalej sięga strefa ciszy, ale im jest szersza, tym mniej dźwięków przedostaje się przez nią.

8. CELE OCHRONY ŚRODOWISKA USTANOWIONE NA SZCZEBLU MIĘDZYNARODOWYM, WSPÓLNOTOWYM I KRAJOWYM, ISTOTNE Z PUNKTU WIDZENIA PROJEKTU PLANU, ORAZ SPOSOBY, W JAKICH TE CELE I INNE PROBLEMY ŚRODOWISKA ZOSTAŁY UWZGLĘDNIONE PODCZAS JEGO OPRACOWYWANIA

W trakcie opracowywania projektu miejscowego planu zagospodarowania przestrzennego wzięto pod uwagę plany o zasięgu miejskim, wojewódzkim i krajowym, a także takie programy jak: *Programu ochrony powietrza dla aglomeracji białostockiej*, *Strategiczną mapę hałasu miasta Białystok*, *Program ochrony środowiska przed hałasem dla obszaru województwa podlaskiego* oraz dane wynikające z monitoringu środowiskowego.

Budowa innowacyjnej gospodarki z zachowaniem zasad zrównoważonego rozwoju jest wymogiem nowoczesnej *Polityki ekologicznej państwa 2030 (PEP2030).* Zrównoważony rozwój oznacza stabilny wzrost gospodarczy powiązany z racjonalną gospodarką zasobami środowiskowymi i respektowaniem praw człowieka. Rolą polityki ekologicznej jest zapewnienie bezpieczeństwa ekologicznego państwa. Szczególne znaczenie w osiągnięciu celów polityki ekologicznej przypisane jest jednostkom samorządu terytorialnego. W ich

gestii leży racjonalne planowanie zagospodarowania przestrzennego, które pomaga chronić ludność przed zanieczyszczeniami powietrza i hałasem, suszami i powodziami oraz stratami przez nie powodowanymi, jak również przyrodę przed nadmierną presją.

Użytkowanie zasobów przyrodniczych to prawo obywateli, a jednocześnie obowiązek władz publicznych, polegający na tym, aby zapewnić trwały dostęp do tychże zasobów przyszłym pokoleniom. Do najważniejszych wyzwań w dziedzinie ochrony środowiska należy zrównoważone, oszczędne i racjonalne gospodarowanie jego zasobami naturalnymi. Podejmowanie wysiłków na rzecz zapewnienia dostępu do tych zasobów następnym pokoleniom jest szczególnie istotne w świetle postępującej urbanizacji, która, tworząc bodźce dla rozwoju gospodarczego, będzie zwiększała presje na zasoby pożywienia, wody i energii.

Dla wspierania zrównoważonego rozwoju miast kluczowe znaczenie będzie mieć dalsze wdrażanie polityki w zakresie zrównoważonego planowania i projektowania przestrzeni miejskiej, w tym zapobieganie rozlewaniu się miast. Inteligentne mechanizmy planowania i zarządzania mogą wpływać na zachowania dotyczące mobilności, popychając je w kierunku bardziej zrównoważonych form transportu i zmniejszenia zapotrzebowania na transport. Mogą one również zwiększyć efektywność energetyczną budynków, zmniejszając presję na środowisko i jednocześnie poprawiając jakość życia człowieka. Dobrze zaplanowane obszary miejskie, zapewniające łatwy dostęp do naturalnych terenów zielonych, w tym zwłaszcza terenów nadrzecznych oraz umożliwiające tworzenie zielonej i błękitnej infrastruktury miejskiej, mogą dawać korzyści dla zdrowia i jakości życia człowieka, także łagodzić odczuwalne przez mieszkańców miast skutki zmian klimatu.

Zadaniem korytarzy i klinów napowietrzających jest wentylowanie miast. Mają one pompować świeże powietrze z zielonych obszarów do centrów miast, w tym do wysp ciepła. W tym celu potrzebne są wolne od zabudowy przestrzenie prowadzące z peryferii w głąb miasta. Naturalne – jak rzeki czy tereny zielone jednocześnie oczyszczające miejskie powietrze – lub sztuczne (jak tory kolejowe czy szerokie drogi). W związku z tym konieczne jest wprowadzenie zapisów ograniczających zabudowę korytarzy i klinów napowietrzających, korytarzy ekologicznych i dolin rzecznych, szczególnie w ośrodkach miejskich. Preferowaną formą ochrony akustycznej na terenach pełniących funkcje korytarzy i klinów napowietrzających powinny być nasadzenia roślinne z roślin gęsto ulistnionych. Prawidłowe kształtowanie oraz ochrona krajobrazu mogą odegrać kluczową rolę w utrzymaniu łączności ekologicznej w środowisku. Planowanie przestrzenne uwzględniające ważne elementy krajobrazu oraz środowiska przyrodniczego jest w stanie zagwarantować utrzymanie oraz odbudowywanie łączności ekologicznej w środowisku.

W najbliższych latach skutki zmian klimatu w Polsce mogą stać się coraz bardziej odczuwalne. Efektem zmian klimatu będzie zwiększanie częstotliwości występowania ekstremalnych zjawisk pogodowych i katastrof, które będą miały istotny wpływ na obszary wrażliwe i gospodarkę kraju. Jednym z głównych wyzwań dla zrównoważonego rozwoju w Polsce jest więc dostosowanie się do zmian klimatu poprzez poprawę odporności poszczególnych sektorów gospodarki. Obok działań adaptacyjnych Polska kontynuować powinna podejmowanie wysiłków na rzecz łagodzenia zmian klimatu i zmniejszenia koncentracji dwutlenku węgla w powietrzu. Zwrot w kierunku zmniejszenia emisji gazów cieplarnianych będzie wymagał energicznych i skoordynowanych działań w różnych sektorach gospodarki, a prowadzona polityka klimatyczna będzie w dalszym ciągu stymulować korzystanie z czystych technologii.

Ustalenia planistyczne omawianego dokumentu zgodnie z zasadą zrównoważonego rozwoju uwzględniają:

- wymagania ochrony środowiska,

- wyniki monitoringu środowiska, w szczególności w zakresie powietrza, hałasu i pól elektromagnetycznych,
- uwzględniono pojedyncze drzewa oraz szpalery drzew.

Istotą prowadzenia *Krajowej Polityki Miejskiej 2030* jest stawianie czoła wyzwaniom rozwojowym oraz budowanie warunków do wzmacniania zdolności miast i miejskich obszarów funkcjonalnych do zrównoważonego rozwoju, polepszania jakości życia mieszkańców i budowania odporności na obserwowane zmiany klimatu. Dokument ten wyznacza sześć celów. Wśród nich jest m.in.

- Miasto kompaktowe – oznacza dążenie do rozwoju obszarów miejskich (w zwartości strukturalnej) w sposób zrównoważony i odpowiedzialny oraz do racjonalnego wykorzystania przestrzeni.
- Miasto zielone – oznacza przeciwstawianie się pogłębianiu kryzysu klimatycznego, przeciwdziałanie skutkom zmian klimatu, ograniczenie emisji zanieczyszczeń powietrza oraz odbudowywanie ekosystemów na obszarach miejskich (zwiększanie terenów zieleni oraz ciągłość ekosystemów przenikających się z obszarami zurbanizowanymi).

W realizacji wizji i celów KPM 2030, obowiązują zasady, gdzie jednym z priorytetów jest dbałość o zazielenianie obszarów miejskich, co ma bardzo korzystny wpływ na jakość życia mieszkańców. Każda inwestycja czy pakiet przedsięwzięć na danym obszarze miejskim powinien być analizowany pod kątem ochrony środowiska przyrodniczego i zwiększania powierzchni biologicznie czynnej z zielenią dającą cień oraz zielenią wysoką, która pozytywnie wpływa na odczuwanie skrajnie wysokich temperatur przez mieszkańców miast. Ponadto powinny być uwzględniane zielone dachy czy fasady oraz różne formy retencjonowania wody. W projekcie planu wskazuje się udział powierzchni biologicznie czynnej do zachowania. Wyznaczone zostały również wartościowe drzewa do zachowania oraz szpalery drzew do zachowania i uzupełnień.

Wśród kluczowych wyzwań obszarów miejskich w *KPM 2030* jest m.in.:

- Niwelowanie negatywnych skutków zmian klimatu w miastach – wprowadzenie standardu ochrony i kształtowania zieleni w procesach inwestycyjnych, upodmiotowienie prawne „błękitno-zielonej" infrastruktury, gospodarowanie zasobami wodnymi w układzie zlewniowym (w tym m.in. tworzenie systemów rozproszonej retencji, projektowanie pasów przydrożnych z wykorzystaniem zielonej retencji, kształtowanie zieleni w formie wklęsłej), mechanizmy finansowe, legislacyjne i organizacyjne na rzecz zwiększenia naturalnej retencji, przeciwdziałanie powodziom miejskim oraz suszom i ich skutkom poprzez zmiany legislacyjne (w tym m.in. wyeliminowanie wzrostu zagospodarowania na obszarach szczególnego zagrożenia powodzią, prowadzenie polityki informacyjnej z zakresu retencji wodnej oraz zachowania powierzchni przepuszczalnych i biologicznie czynnych), wprowadzenie planu zarządzania błękitno - zieloną infrastrukturą miasta jako realizacji rekomendacji opracowania „planu zazieleniania", zawartej w unijnej Strategii na rzecz bioróżnorodności 2030 (w tym m.in. plan zarządzania drzewostanem miejskim).
- Poprawa jakości środowiska przyrodniczego w miastach – zmiany legislacyjne zwiększające możliwość rozwoju błękitno-zielonej infrastruktury na terenach intensywnie zagospodarowanych (ochrona terenów zieleni przed nadmierną zabudową powierzchniami szczelnymi oraz ochrona terenów „dzikiej" zieleni, które pełnią istotną rolę w kontekście adaptacji o zmian klimatu, np. pełniąc funkcje retencyjne), ujednolicenie planowania z zakresu ochrony powietrza w miastach, niwelowanie głównych źródeł niskiej emisji w transporcie oraz ograniczenie hałasu (ograniczenie ruchu samochodowego).

Susza, obok powodzi, jest jednym z najbardziej dotkliwych, ekstremalnych zjawisk naturalnych oddziałujących na społeczeństwo, środowisko i gospodarkę Polski. Mając na uwadze skutki suszy (ograniczenia w możliwości korzystania z wód, dostępu do usług wodnych lub

możliwości prowadzenia produkcji rolnej lub leśnej), główny cel „Planu przeciwdziałania skutkom suszy"- PPSS, jakim jest „przeciwdziałanie skutkom suszy", odwołuje się do procesu kształtowania zasobów wodnych oraz racjonalnego korzystania z zasobów wodnych zgodnie z obowiązującymi normatywami. Do celów szczegółowych PPSS należą:

1) skuteczne zarzadzanie zasobami wodnymi dla zwiększenia dyspozycyjnych zasobów wodnych na obszarach dorzeczy,
2) zwiększenie retencji na obszarach dorzeczy,
3) edukacja i zarządzanie ryzykiem suszy,
4) formalizacja i zaplanowanie finansowania działań służących przeciwdziałaniu skutkom suszy.

Właściwe planowanie przestrzenne, zachowanie powierzchni nieutwardzonych to jedne z działań nietechnicznych w zakresie tworzenia, ochrony i wzmacniania retencji. Prawidłowe zagospodarowanie i użytkowanie zlewni rzecznej jest ważnym elementem ochrony zasobów wodnych. Idea konieczności zwiększania zasobów dyspozycyjnych przez powiększanie, w tym przywracanie zdolności retencyjnych poszczególnych zlewni, zarówno jest wpisana w cele planowania w gospodarowaniu wodami, jak i jest stałym elementem zarządzania ryzykiem powodziowym. Stanowi także instrument planowania przestrzennego oraz ochrony ekosystemów wodnych i od wód zależnych. W katalogu działań służących przeciwdziałaniu skutkom suszy w PPSS znajduje się m.in. działanie polegające na retencji i zagospodarowaniu wód opadowych i roztopowych na terenach zurbanizowanych. Celem tego działania jest zatrzymywanie wód opadowych w miejscu ich powstania oraz wykorzystanie ich w okresach suszy atmosferycznej, a także obniżenie podatności terenów zurbanizowanych na zjawisko suszy. Działanie to obejmuje analizy możliwości zagospodarowania wód opadowych i możliwość zwiększenia udziału powierzchni przepuszczalnych na terenach zurbanizowanych, zdegradowanych oraz poprzemysłowych, rozwój tzw. zielonej i błękitnej infrastruktury i uwzględnienie odpowiednich zapisów lub zmian w miejscowych planach zagospodarowania przestrzennego. Działanie to dotyczy także realizacji zadań inwestycyjnych związanych ze zwiększeniem retencji wód opadowych na terenach zurbanizowanych. Realizacja działania przyczyni się do zwiększenia odporności terenu na ryzyko suszy poprzez zwiększenie udziału powierzchni biologicznie czynnych i powierzchni o przepuszczalnej nawierzchni na terenach zurbanizowanych, a tym samym zwiększenia retencji wód deszczowych w miejscu ich powstania. Tego typu działania oprócz łagodzenia skutków suszy przyczynią się również do lepszej adaptacji przestrzeni terenów zurbanizowanych do zmian klimatu oraz przeciwdziałania występowaniu podtopień i powodzi miejskich.

„Program przeciwdziałania niedoborowi wody na lata 2023-2027 z perspektywą do roku 2030" – PPNW został opracowany w celu podjęcia działań zapobiegających występowaniu niedoborów wody w Polsce. Głównym celem Programu jest zwiększenie retencji wodnej w Polsce. Zapewnić to mają analiza i kreślenie kompleksowych działań zwiększających retencję wody. Program uwzględnia wszystkie rodzaje retencji: sztuczną i naturalną oraz wskazuje działania ukierunkowane na jej zwiększenie.

Cel główny PPNW mają wspierać 3 priorytety:

1. wskazanie i realizacja działań z zakresu budowy zintegrowanego systemu naturalnej i sztucznej retencji wodnej;
2. stworzenie warunków do zrównoważonego wykorzystania zasobów wodnych;
3. wzmocnienie świadomości społecznej w zakresie potrzeby retencjonowania i oszczędzania wody.

Zgodnie z założeniami do PPNW, jednym z działań jest realizacja MPA (Miejski Plan Adaptacji) oraz inne działania mają ce na celu zwiększenie retencji w miastach (m.in. błękitno-zielona infrastruktura, retencja wód opadowych i zwiększanie udziału powierzchni biolo-

gicznie czynnej). Działanie to obejmuje m.in. zwiększenie powierzchni terenów zieleni, zbieranie deszczówki, tworzenie rowów i muld chłonnych, zmiana powierzchni nieprzepuszczalnej na przepuszczalną, zakładanie ogrodów deszczowych. Celem zwiększenia retencji w miastach jest zagospodarowanie wód opadowych, aby ograniczyć odpływ do rzeki, zniwelować lokalne podtopienia, zapewnić wodę roślinom podczas suszy, ograniczyć zużycie wody na podlewanie roślin i cele bytowe/gospodarcze, a także ponownie wykorzystywać i oszczędzać zasoby wodne. Dzięki wprowadzeniu elementów błękitno-zielonej infrastruktury do planowania przestrzennego na terenach zurbanizowanych, możliwe jest wykorzystanie potencjału terenów zielonych do retencjonowania wody. Skutecznym działaniem mającym na celu przeciwdziałanie powodziom miejskim, zwiększeniu retencji wód na terenach zurbanizowanych oraz opóźnianiu spływu wody opadowej do kanalizacji są np. zielone dachy.

Działaniem wspierającym Miejskie Plany Adaptacji w zwiększaniu retencji w miastach jest program „Moja woda'', którego celem jest zwiększenie retencji na terenach posesji przy budynkach jednorodzinnych również na terenach zurbanizowanych.

Celem Dyrektywy 2002/49/WE Parlamentu Europejskiego i Rady z dnia 25 czerwca 2002 r. odnoszącej się do oceny i zarządzania poziomem hałasu w środowisku jest zdefiniowanie wspólnego podejścia do unikania, zapobiegania lub zmniejszania szkodliwych skutków narażenia na działanie hałasu, w tym jego dokuczliwości, w oparciu o ustalone priorytety. W tym celu wykorzystano *Strategiczną mapę hałasu miasta Białystok z 2022 r.* oraz *Program ochrony środowiska przed hałasem dla obszaru województwa podlaskiego* z 2024 r. W projekcie planu ustalono odnoszenie hałasu w środowisku zgodnie z obowiązującymi przepisami w stosunku do terenów mieszkaniowo-usługowych. Na terenach usługowych w przypadku lokalizacji zabudowy z zakresu zdrowia i pomocy społecznej oraz edukacji – jak dla terenów domów opieki społecznej lub terenów zabudowy związanej ze stałym lub czasowym pobytem dzieci. W budynkach mieszkalnych i usługowych z zakresu zdrowia i pomocy społecznej oraz edukacji ustala się zapewnienie wymagań dotyczących zabezpieczenia budynków przed hałasem np. poprzez zastosowanie materiałów elewacyjnych, stolarki okiennej i drzwiowej o odpowiedniej izolacyjności akustycznej oraz ścian kurtynowych. Wobec tego spełniono przesłanki z *Programu ochrony środowiska przed hałasem dla obszaru województwa podlaskiego* odnośnie zmniejszenia skali narażenia mieszkańców miasta na ponadnormatywny poziom hałasu emitowanego przez środki transportu i sektor gospodarczy.

W związku z zabezpieczeniem społeczeństwa przed nadmiernym promieniowaniem elektromagnetycznym ustalono obsługę telekomunikacyjną w zakresie łączności bezprzewodowej telefonii i internetu z istniejących stacji bazowych telefonii cyfrowej zlokalizowanych poza granicami planu oraz projektowanych stacji bazowych telefonii cyfrowej i internetowych lokalizowanych na istniejących i projektowanych budynkach. Zakazano lokalizacji wolno stojących masztów i wież (tj. nie umieszczanych na budynkach).

Plan gospodarowania wodami na obszarze dorzecza Wisły obejmuje działania zmierzające do spełnienia celów *Ramowej Dyrektywy Wodnej 2000/60/WE* w zakresie osiągnięcia i utrzymania dobrego stanu wód: przez wody powierzchniowe dobrego stanu chemicznego i ekologicznego, natomiast przez wody podziemne dobrego stanu chemicznego i ilościowego. *Plan* ten stanowi fundament podejmowania decyzji mających wpływ na stan zasobów wodnych oraz zasady gospodarowania wodami w przyszłości. Zgodnie z podziałem topograficznym zlewni na terenie miasta prawie cały omawiany obszar należy do zlewni Białej, a dokładnie do Przyrzecza Białej, wchodzących docelowo w skład zlewni Wisły. Tylko niewielki fragment na wschodzie należy do zlewni Białej – Cieku spod Fabryki Mebli. Spływ wód opadowych w przypowierzchniowych warstwach piaszczystych, na tych niezagospodarowanych gruntach, odbywa się zgodnie ze spadkiem terenu w kierunku

zachodnim. Pozostawione w projekcie planu powierzchnie biologicznie czynne na terenach inwestycyjnych, będą spowalniały odpływ powierzchniowy oraz poprawiały bilans wodny zlewni. Nie przewiduje się negatywnych oddziaływań antropogenicznych w zlewni mających wpływ na wody podziemne.

Cele zawarte w *Krajowym programie oczyszczania ścieków komunalnych* dążą do poprawy jakości wód poprzez m.in. wyposażenie aglomeracji w system kanalizacyjny. Realizacja celów *KPOŚK* jest przyjazna środowisku ze względu na zamierzenia i bezpośrednią realizację wymagań ochrony środowiska poprzez np. zwiększenie dostępności usług kanalizacyjnych (rozbudowa sieci kanalizacyjnej) i poprawę warunków sanitarnych ludności. W projekcie planu ustalono, ogólnomiejską sieć kanalizacji sanitarnej podstawowym systemem odprowadzenia ścieków komunalnych. Dopuszczono odprowadzanie ścieków do innych systemów kanalizacji sanitarnej, spełniających warunki dotyczące zbiorowego odprowadzania ścieków, określone w przepisach o zbiorowym odprowadzeniu ścieków lub innych systemów zgodnie z przepisami odrębnymi.

Założenia projektu planu przy uwzględnieniu działań w *Planie Adaptacji Miasta Białystok do zmian klimatu do roku 2030* przekładają się na osiągnięcie celu głównego *Strategicznego planu adaptacji dla sektorów i obszarów wrażliwych na zmiany klimatu do roku 2020 z perspektywą do roku 2030*, jakim jest zapewnienie zrównoważonego rozwoju oraz efektywnego funkcjonowania gospodarki i społeczeństwa w warunkach zmian klimatu. Nie przewiduje się, by zamierzenia projektu planu miejscowego wpłynęły negatywnie na zmianę klimatu.

Obowiązek zachowania powierzchni biologicznie czynnej, kształtowanie zieleni urządzonej towarzyszącej zabudowie mieszkaniowej częściowo ograniczy negatywne skutki susz i powodzi. Zieleń pełni wiele funkcji, w tym przyrodniczą, klimatyczną, hydrologiczną. Zagospodarowanie zielenią w pasach drogowych ulic oraz uwzględnienie zieleni wysokiej na parkingach będzie wpływać na lokalny klimat. Rzeźba terenu będzie kształtowana tak, by umożliwić retencjonowanie wód opadowych z wykorzystaniem takich form jak: niecki chłonne, oczka wodne, skupiska roślinności. Ponadto dostosowano ustalenia dotyczące zapotrzebowania na energię elektryczną, jak i cieplną przy wykorzystaniu odnawialnych źródeł energii. Powyższe ustalenia są zgodne z celami zawartymi w *SPA2030* by uwzględniać zmiany klimatyczne dla miast poprzez m.in. adaptację instalacji sanitarnych i sieci kanalizacyjnych do zwiększonych opadów nawalnych, małą retencję miejską oraz zwiększenie obszarów terenów zieleni i wodnych w mieście, wymianę szczelnych powierzchni gruntu na przepuszczalne.

9. PRZEWIDYWANE ZNACZĄCE ODDZIAŁYWANIA, W TYM ODDZIAŁYWANIA BEZPOŚREDNIE, POŚREDNIE, WTÓRNE, SKUMULOWANE, KRÓTKOTERMINOWE, ŚREDNIOTERMINOWE I DŁUGOTERMINOWE, STAŁE I CHWILOWE ORAZ POZYTYWNE I NEGATYWNE PROJEKTU PLANU, NA CELE I PRZEDMIOT OCHRONY OBSZARU NATURA 2000 ORAZ INTEGRALNOŚĆ TEGO OBSZARU, A TAKŻE NA ŚRODOWISKO

Biorąc pod uwagę lokalizację najbliższych (względem położenia terenu opracowania) obszarów Natura 2000 – Puszczę Knyszyńską (kod PLB200003) i Ostoję Knyszyńską (kod

PLH200006), ich zadania ochronne, a także cel i geograficzny zasięg projektu planu, nie przewiduje się negatywnych oddziaływań omawianego terenu na cele i przedmiot ochrony obszarów Natura 2000 oraz integralność tych obszarów.

Realizacja ustaleń projektu planu nie spowoduje zanieczyszczenia wód, fragmentacji obszarów leśnych oraz przesuszenia terenów podmokłych i zaniku siedlisk łęgowych, torfowiskowych i źródliskowych w obszarze Ostoi Knyszyńskiej jako specjalnego obszaru ochrony siedlisk (SOO). Projekt planu nie wpłynie ponadto na zwiększenie presji turystyczno-rekreacyjnej i zanieczyszczenie wód będącymi głównymi zagrożeniami na terenie Puszczy Knyszyńskiej jako obszaru specjalnej ochrony ptaków (OSO), której zadaniem jest ochrona przestrzeni życiowej ptaków, rozumiana głównie poprzez zachowanie krajobrazu leśnego Puszczy Knyszyńskiej oraz zachowanie bądź odtworzenie niektórych elementów tego krajobrazu.

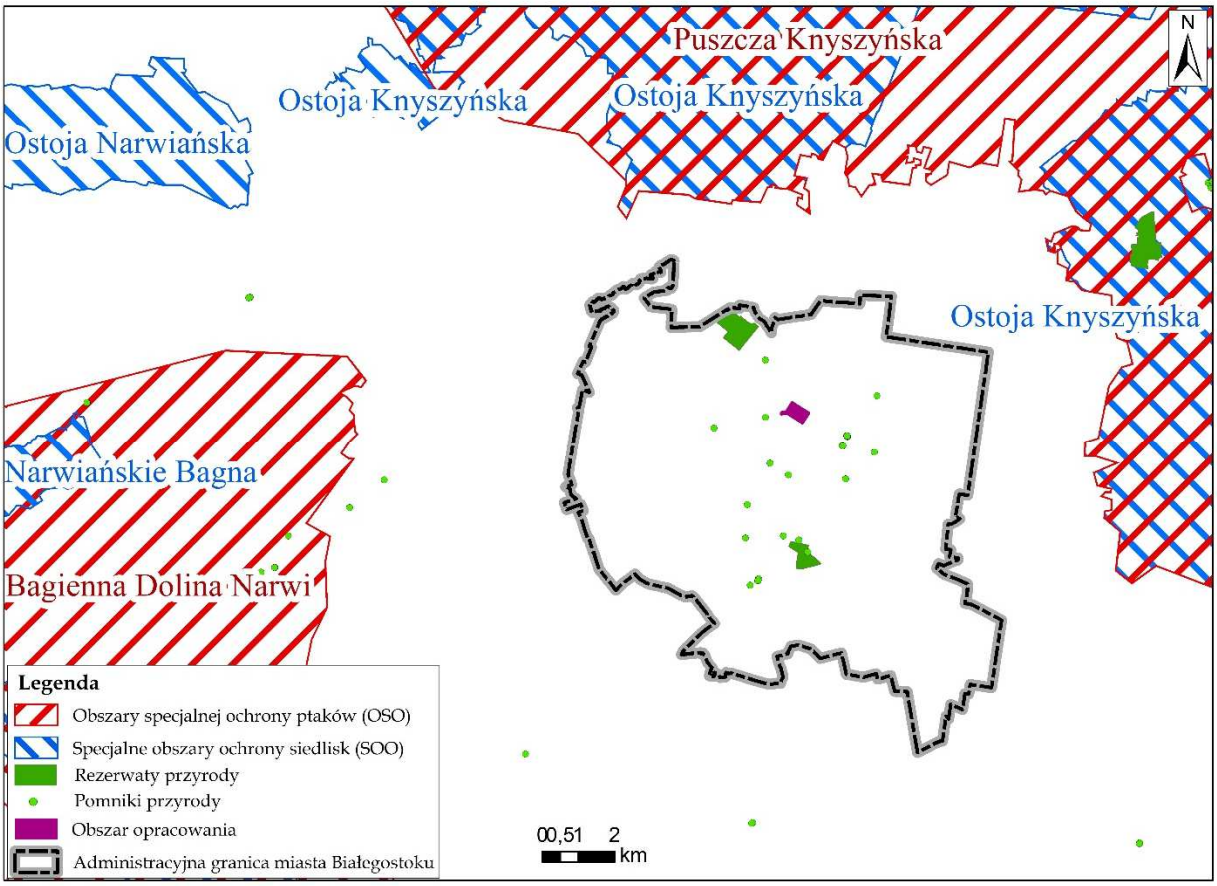

Rysunek 7 Lokalizacja terenu objętego opracowaniem względem najbliższych form ochrony przyrody

W związku z powyższym, postanowiono przedstawić potencjalny wpływ realizacji ustaleń projektu planu na poszczególne elementy środowiska (tabela 2) w skali lokalnej, który będzie różny w poszczególnych etapach inwestycyjnych.

Tabela 2 Wpływ realizacji ustaleń projektu planu na poszczególne elementy środowiska

Elementy środowiska	**Sposób oddziaływania**	**Typ oddziaływań 1)**
Różnorodność biologiczna	zachowanie minimalnego terenu biologicznie czynnego na terenach inwestycyjnych,	+ S B
Zwierzęta	umożliwienie dalszego bytowania (ewentualnie gniazdowania) zwierząt na zachowanym drzewostanie,	+ D B
Ludzie	potencjalnie podwyższony poziom hałasu i zanieczyszczenia powietrza w bezpośrednim sąsiedztwie ulic i zrealizowanych inwestycji,	- D S B
	wprowadzenie klasyfikacji obszarów planistycznych ze względu na dopuszczalny poziom hałasu w środowisku zgodnie z obowiązującymi przepisami	+ D S B/P
	stosowanie scentralizowanego systemu ogrzewania budynków lub proekologicznych nośników energii zapewni odpowiednią jakość powietrza,	+ D S B
Rośliny	zagospodarowanie zielenią w pasach drogowych ulic oraz w przypadku budowy parkingów,	+ D S B
	zachowanie minimalnej powierzchni biologicznie czynnej na terenach planistycznych,	+ D S B
	zachowanie pojedynczych wartościowych drzew oraz szpalerów drzew i wkomponowanie w przyszłe zagospodarowanie terenu,	+ D B
Woda	spływy i infiltracja zanieczyszczonych wód opadowych z powierzchni utwardzonych, parkingów terenowych,	- D S B/P
	dalsze funkcjonowanie scentralizowanego systemu wodno - kanalizacyjnego,	+ D S B
	zapewnienie minimalnej powierzchni biologicznie czynnej ułatwiającej wsiąkanie wód opadowych zapewniającej prawidłowy obieg wody w przyrodzie,	+ D S B
	kształtowanie rzeźby terenu umożliwiające retencjonowanie wód opadowych z wykorzystaniem takich form jak: niecki chłonne, oczka wodne, skupiska roślinności i inne,	+ D S B
Powietrze	emisja zanieczyszczeń z komunikacji samochodowej,	- D S B W
	ustalenie stosowania lokalnych lub indywidualnych źródeł ciepła wytwarzanego w procesach proekologicznych, wykorzystania ciepła z projektowanej sieci ciepłowniczej,	+ D S B
	kształtowanie zieleni przyulicznej i zachowanie minimalnego terenu biologicznie czynnego,	+ P D
Powierzchnia ziemi	kształtowanie powierzchni terenu podczas etapu budowy,	- D/Ś S B
	ograniczona powierzchnia zabudowy,	+ D S B/P
	zachowanie minimalnej powierzchni terenów biologicznie czynnych,	+ D S B
	kształtowanie rzeźby terenu umożliwiające retencjonowanie wód opadowych z wykorzystaniem takich form jak: niecki chłonne, oczka wodne, skupiska roślinności i inne,	+ D S B
Krajobraz	kształtowanie krajobrazu terenów zurbanizowanych,	+/- D S B
Klimat	utwardzenie terenu i zmiana pokrycia powierzchni ziemi wpływa na mikroklimat,	- D S B
Zasoby naturalne	zasolenie gleby powodowane usuwaniem śliskości w okresie zimowym,	- Ś S B/P
	zachowanie minimalnej powierzchni biologicznie czynnej,	+ D S B
	ograniczona powierzchnia zabudowy,	+ D S B
Zabytki	objęcie ochroną zabytku archeologicznego ujętego w wojewódzkiej i gminnej ewidencji zabytków,	+ S B
Dobra materialne	wibracje pochodzące z użytkowania dróg mogą mieć wpływ na konstrukcję budynków.	-Ś Ch P

[1)] Typy oddziaływań na środowisko:
D – długoterminowe, Śr – średnioterminowe, K – krótkoterminowe, Ch - chwilowe, S – stałe, B – bezpośrednie, P – pośrednie, „+" - pozytywne, „-" - negatywne

Oddziaływanie skumulowane na środowisko wynikające z realizacji ustaleń projektu planu wystąpi na etapie inwestycyjnym lokalnie poprzez zwiększenie poziomu hałasu, ilości zanieczyszczeń spalinami oraz zanieczyszczenie gruntu produktami ropopochodnymi z ciężkiego sprzętu budowlanego. Ze względu na proponowany rodzaj i skalę inwestycji zawartą w projekcie planu, uciążliwości te będą krótko- bądź średnioterminowe (prowadzone w ściśle określonym czasie).

Omawiany miejscowy plan zagospodarowania przestrzennego wyznacza ramy dla późniejszej realizacji przedsięwzięć. W chwili obecnej niemożliwe jest bardziej szczegółowe określenie ram dla późniejszej realizacji przedsięwzięć. Wymaga to szerszego rozpatrzenia podczas poddania inwestycji ocenie oddziaływania na środowisko, przy wydaniu decyzji o środowiskowych uwarunkowaniach na wniosek podmiotu planującego podjęcie realizacji przedsięwzięcia. Podczas tej procedury uwzględni się wpływ danej inwestycji na poszczególne elementy środowiska i wyeliminowanie zagrożeń. Projekt planu jest w tym względzie zbyt ogólny nie określając bliżej charakteru inwestycji.

10. ROZWIĄZANIA MAJĄCE NA CELU ZAPOBIEGANIE, OGRANICZANIE LUB KOMPENSACJĘ PRZYRODNICZĄ NEGATYWNYCH ODDZIAŁYWAŃ NA ŚRODOWISKO, MOGĄCYCH BYĆ REZULTATEM REALIZACJI PROJEKTU PLANU, W SZCZEGÓLNOŚCI NA CELE I PRZEDMIOT OCHRONY OBSZARU NATURA 2000 ORAZ INTEGRALNOŚĆ TEGO OBSZARU

W związku z informacjami przedstawionymi we wcześniejszych rozdziałach, w dalszej części pracy odniesiono się jedynie do środowiska w zasięgu terenu objętego projektem planu.

10.1. Ustalenia projektu planu miejscowego ograniczające lub eliminujące negatywny wpływ na środowisko, w tym na zdrowie ludzi

w zakresie kształtowania terenów zieleni, w tym pośrednio krajobrazu i klimatu:

- ustala się:
  - zagospodarowanie zielenią w zróżnicowanej formie (np. drzew, krzewów i roślin okrywowych) o wysokim stopniu bioróżnorodności,
  - uwzględnienie w zagospodarowaniu terenu istniejących drzew wartościowych wskazanych do zachowania oraz istniejących i projektowanych szpalerów drzew oznaczonych odpowiednio na rysunku planu – do zachowania i uzupełnień,
  - kształtowanie rzeźby terenu umożliwiające retencjonowanie wód opadowych z wykorzystaniem takich form jak: niecki chłonne, oczka wodne, skupiska roślinności i inne,
  - kształtowanie nawierzchni utwardzonych uwzgledniające istniejące i projektowane ciągi piesze oraz przyległe przestrzenie publiczne, a także standardy projektowania,

zapewniające powszechną dostępność, w tym potrzeby osób z ograniczeniami mobilności i percepcji,
- w przypadku budowy parkingów (nie dotyczy parkingów wielopoziomowych, podziemnych i na terenach komunikacji drogowej publicznej) – zagospodarowanie terenu z uwzględnieniem zieleni w proporcji co najmniej 1 drzewo na 5 miejsc postojowych w obrębie parkingu lub po jego obrysie,
- uzupełnienie zielenią terenów komunikacji publicznej i wewnętrznej z zastosowaniem gatunków drzew i krzewów odpowiednich do nasadzeń przyulicznych pod względem estetyki i odporności; w miejscach wolnych od infrastruktury technicznej oraz z zachowaniem zasad bezpieczeństwa ruchu drogowego i pieszych,

- w odniesieniu do drzew wartościowych wskazanych do zachowania, tj. kasztanowców, lip, dębów, topól i wierzb oznaczonych na rysunku planu:
  - ustala się utrzymanie terenu biologicznie czynnego wokół pnia, a w przypadku braku takiej możliwości, stosowanie nawierzchni przepuszczalnych,
  - ustala się wkomponowanie w projektowane zagospodarowanie,
  - dopuszcza się wycinkę drzew ze względów sanitarnych oraz zagrożenie ludzi lub mienia, rosnących w liniach rozgraniczających terenów komunikacji drogowej publicznej, ze względu na konieczność realizacji sieci i elementów infrastruktury technicznej,
- w ramach kształtowania zieleni urządzonej towarzyszącej zabudowie mieszkaniowej wielorodzinnej dopuszcza się lokalizację: placów zabaw i miejsc rekreacji; ciągów pieszych i nawierzchni utwardzonych; terenowych urządzeń sportowych; oświetlenia o zharmonizowanym charakterze; akcentów plastycznych, rzeźb, fontann itp.; sieci, obiektów i urządzeń infrastruktury technicznej, takich jak stacja trafo (kontenerowa lub typu „słup ogłoszeniowy”); stojaków na rowery,
- na terenach o symbolach: 1MW-U-UW, 2MW-U-UW, 3MW-U-UW, 4MW-U-UW i 5MW-U-UW ustala się udział powierzchni biologicznie czynnej na minimum 30%, w tym co najmniej 80% wydzieleń wewnętrznych „ZP” w formie zieleni urządzonej, z uwzględnieniem nasadzeń drzew,
- w zakresie zagospodarowania terenów o symbolach: 1KR, 2KR, 3KR i 4KR ustala się:
  - udział powierzchni biologicznie czynnej na minimum 15%,
  - uwzględnienie zieleni wysokiej w proporcji co najmniej 1 drzewo na 5 miejsc do parkowania w obrębie parkingu lub po jego obrysie,
- na terenach o symbolach: 1MW-U-UW, 2MW-U-UW, 3MW-U-UW, 4MW-U-UW i 5MW-U-UW dopuszcza się zagospodarowanie powierzchni elewacji projektowanych budynków zielenią, np. poprzez zastosowanie pnączy, trejaży lub innych systemów ogrodów wertykalnych oraz zastosowanie dachów zielonych.

w zakresie ochrony wód powierzchniowych, gruntowych i podziemnych:

- ustala się ogólnomiejską sieć wodociągową jako podstawowy system zaopatrzenia w wodę,
- dopuszcza się zaopatrzenie w wodę z innych systemów wodociągowych, spełniających warunki dotyczące zbiorowego zaopatrzenia w wodę oraz korzystanie z własnych ujęć wody, zgodnie z zasadami zawartymi w przepisach Prawa wodnego,
- ustala się ogólnomiejską sieć kanalizacji sanitarnej jako podstawowy system odprowadzenia ścieków komunalnych,
- dopuszcza się odprowadzenie ścieków do innych systemów kanalizacji sanitarnej spełniających warunki dotyczące zbiorowego odprowadzania ścieków, określone

w przepisach o zbiorowym odprowadzeniu ścieków lub innych rozwiązań zgodnie z przepisami odrębnymi,

- w zakresie odprowadzenia wód opadowych i roztopowych ustala się następujące odbiorniki wód opadowych i roztopowych:
  a) grunt, przy wykorzystaniu systemów retencji wody,
  b) rzekę Białą, zlokalizowaną poza granicami planu, za pośrednictwem sieci kanalizacji deszczowej, drenażowej, cieków i rowów,
- dopuszcza się odprowadzenie wód opadowych i roztopowych do lokalnych lub indywidualnych systemów odprowadzania wód opadowych,

w zakresie ochrony powietrza i klimatu:

- ustala się stosowanie lokalnych lub indywidualnych źródeł ciepła wytwarzanego w procesach:
  - przetwarzania energii elektrycznej,
  - odzyskiwania energii (solarnej, gruntowej, wodnej lub zawartej w innych nośnikach),
  - wykorzystania ciepła z ogólnomiejskich sieci ciepłowniczych wodnych zlokalizowanych wzdłuż ulic: Bitwy Białostockiej, Kombatantów (1KDL) oraz z istniejących i projektowanych sieci ciepłowniczych w sąsiednich ulicach,
- dopuszcza się stosowanie innych ogólnomiejskich systemów i czynników służących do przesyłania energii niż ww.

w zakresie ochrony przed hałasem i polami elektromagnetycznymi:

- ustala się dopuszczalny poziom hałasu w środowisku na terenach o symbolach MW-U-UW - jak dla terenów mieszkaniowo-usługowych,
- na terenach usługowych w przypadku lokalizacji zabudowy z zakresu zdrowia i pomocy społecznej oraz edukacji – jak dla terenów domów opieki społecznej lub terenów zabudowy związanej ze stałym lub czasowym pobytem dzieci,
- w budynkach mieszkalnych i usługowych z zakresu zdrowia i pomocy społecznej oraz edukacji ustala się zapewnienie wymagań dotyczących zabezpieczenia budynków przed hałasem np. poprzez zastosowanie materiałów elewacyjnych, stolarki okiennej i drzwiowej o odpowiedniej izolacyjności akustycznej oraz ścian kurtynowych,
- ustala się obsługę telekomunikacyjną w zakresie łączności bezprzewodowej telefonii i internetu – z istniejących stacji bazowych telefonii cyfrowej zlokalizowanych poza granicami planu oraz projektowanych stacji bazowych telefonii cyfrowej i internetowych lokalizowanych na istniejących i projektowanych budynkach,
- zakazuje się lokalizacji masztów i wież wolno stojących (tj. nie umieszczanych na budynkach).

w zakresie gospodarki odpadami:

- ustala się prowadzenie zagospodarowania odpadów w oparciu o plan gospodarki odpadami,
- na całym obszarze objętym projektem planu wyklucza się przeznaczenie pod teren gospodarowania odpadami.

Na terenie objętym planem ustala się ograniczenie wysokości budynków, budowli oraz instalacji i urządzeń technicznych, w tym lokalizowanych na dachach budynków – do rzędnej 260 m n.p.m.

10.2. Ocena skuteczności wprowadzonych w projekcie planu rozwiązań ograniczających lub eliminujących negatywne oddziaływanie na środowisko, w tym na zdrowie ludzi

Urbanizacja w ujęciu przestrzennego rozwoju miasta jest zjawiskiem naturalnym. W związku z tym przekształcenia zmierzające do zmiany zagospodarowania poszczególnych terenów na obszarze miasta są nieuniknione. Zasady zagospodarowania na terenie objętym opracowaniem będą kształtowane z zgodnie z zasadami ładu przestrzennego i zrównoważonego rozwoju. Zapisy projektu planu ustalają szereg działań i zasad zagospodarowania mających na celu zminimalizowanie niekorzystnych skutków jego realizacji, ochronę i zachowanie walorów i zasobów środowiska przyrodniczego, jak również kształtowanie odpowiednich warunków życia mieszkańców. Przyjęte w projekcie planu ustalenia przyczyniają się do uporządkowania przestrzeni.

W zakresie kształtowania terenów zieleni na terenie objętym planem ustalono zagospodarowanie zielenią w zróżnicowanej formie (np. drzew, krzewów i roślin okrywowych) o wysokim stopniu bioróżnorodności. Rola przyrodnicza zieleni miejskiej, w tym klimatyczna, hydrologiczna i biologiczna, jest wiodącą dla kształtowania jakości i stanu środowiska przyrodniczego w mieście oraz dla stanu sanitarnego miasta. Ustalono uwzględnienie w zagospodarowaniu terenu istniejących drzew wartościowych wskazanych do zachowania oraz istniejących i projektowanych szpalerów drzew oznaczonych odpowiednio na rysunku planu – do zachowania i uzupełnień.

Wskazane do zachowania wartościowe gatunki drzew, tj. kasztanowce, lipy, dęby, topole i wierzby zostaną wkomponowane w projektowane zagospodarowanie terenu. Ustalono utrzymanie terenu biologicznie czynnego wokół ich pnia, a w przypadku braku takiej możliwości, stosowanie nawierzchni przepuszczalnych. Ich wycinka została dopuszczona ze względów sanitarnych oraz zagrożenie ludzi lub mienia, rosnących w liniach rozgraniczających terenów komunikacji drogowej publicznej, ze względu na konieczność realizacji sieci i elementów infrastruktury technicznej. Zadrzewienia wpływają na stosunki wodne otoczenia, mają zdolności asymilacyjne i transpiracyjne, zatrzymują wody opadowe (w strefie korzeniowej, pod koroną, magazynują w swoich tkankach), które bez ich obecności byłyby odprowadzane do kanalizacji. Asymilacja przez drzewa (ale także i roślinność niską) wody z opadów atmosferycznych powoduje redukcję odpływów powierzchniowych. Drzewa mają bezpośredni wpływ na zanieczyszczenia miejskie, poprawiają jakość naszego powietrza. Dojrzałe drzewa pomagają ochłodzić i odświeżyć powietrze, którym oddychamy, wiążą dwutlenek węgla i wytwarzają tlen potrzebny nam do oddychania. Zieleń miejska, jako wielofunkcyjny, architektoniczny element podnoszący walory estetyczne miasta, stanowi jeden z ważniejszych czynników wpływających na stan środowiska w mieście. Obszary zieleni pełnią szereg funkcji. Z jednej strony są to funkcje ekologiczne, klimatyczne i ochronne, z drugiej zaś estetyczne i rekreacyjne. Zieleń miejska upiększa osiedla, tworzy spokojne miejsca, sprzyjające wypoczynkowi i uspołecznieniu. W dziedzinie kształtowania mikroklimatu miejskiego zieleń odgrywa znaczącą rolę wpływając na regulację temperatury, nasłonecznienia i wilgotności. Zieleń nie nagrzewa się tak szybko jak zabudowa czy powierzchnie zabrukowane. Rośliny pochłaniają w ciągu dnia energie słoneczną, a w nocy wypromieniowują ciepło. Dzięki temu napływające powietrze jest zawsze świeże. Jest to bardzo ważne w systemie przewietrzania zabudowy miejskiej.

Również w ramach kształtowania zieleni urządzonej towarzyszącej zabudowie mieszkaniowej wielorodzinnej ustalono zachowanie określonego udziału powierzchni biologicznie czynnej. Dopuszczono m.in. lokalizację placów zabaw i miejsc rekreacji, ciągów pieszych i nawierzchni utwardzonych, terenowych urządzeń sportowych. W wydzieleniach

wewnętrznych „ZP" ustalono wyższy udział powierzchni biologicznie czynnej – na co najmniej 80% w formie zieleni urządzonej, z uwzględnieniem nasadzeń drzew.

Ustalenie określające minimalny udział powierzchni biologicznie czynnej na terenach zabudowy mieszkaniowej wielorodzinnej lub usług, oraz na terenach komunikacji drogowej wewnętrznej, uzyskanie wolnej od uszczelnienia powierzchni biologicznie czynnej, pozwala na utrzymania niewielkich powierzchniowo terenów, w obrębie których możliwe będzie utrzymanie procesów infiltracji wód opadowych i roztopowych do gruntu. Infiltracja, czyli wsiąkanie wód do gruntu, jest najprostszym sposobem zagospodarowania wód deszczowych w miejscu powstania opadu i zasilania wód gruntowych. W zakresie kształtowania zieleni ustalono kształtowanie rzeźby terenu umożliwiające retencjonowanie wód opadowych z wykorzystaniem takich form jak: niecki chłonne, oczka wodne, skupiska roślinności i inne. Również uzupełnione zostaną zielenią tereny komunikacji publicznej i wewnętrznej, z zastosowaniem gatunków drzew i krzewów odpowiednich do nasadzeń przyulicznych pod względem estetyki i odporności, w miejscach wolnych od infrastruktury technicznej oraz z zachowaniem zasad bezpieczeństwa ruchu drogowego i pieszych. Zieleń ma kluczowe znaczenie zarówno dla poprawy klimatu miast, gospodarki wodnej i jakości powietrza, ale również dla jakości życia i zdrowia mieszkańców oraz różnorodności biologicznej. Obecność drzew w miastach daje same korzyści. Dbają o nasze zdrowie psychiczne i fizyczne, walczą ze zmianami klimatu, redukując miejskie wyspy ciepła oraz zatrzymują wodę opadową i obniżają spływy powierzchniowe do kanalizacji i cieków wodnych.

W przypadku budowy parkingów (nie dotyczy parkingów wielopoziomowych, podziemnych i na terenach komunikacji drogowej publicznej) ustalono zagospodarowanie terenu z uwzględnieniem zieleni wysokiej w proporcji co najmniej 1 drzewo na 5 miejsc do parkowania w obrębie parkingu lub po jego obrysie. Roślinność wprowadzona na teren parkingu nie tylko zatrzymuje wodę opadową i ma korzystny wpływ na lokalny mikroklimat, ale też oczyszcza powietrze z kancerogennych produktów spalania paliw, z pyłów i innych zanieczyszczeń. To pierwszy prozdrowotny aspekt roślin na parkingach. Drugi, to pozytywny wpływ na naszą psychikę. Im większa jest utwardzona powierzchnia, tym bardziej nas przytłacza, a odpowiednio rozlokowane rośliny przełamują tę monotonię, dzieląc przestrzeń na mniejsze wnętrza. Stanowią też rodzaj wyróżników, ułatwiajacych orientację w terenie. Poza tym w upalne letnie dni bujna roślinność łagodzi warunki klimatyczne, nawilżając powietrze i rzucając cień.

Na terenach o symbolach 1MW-U-UW, 2MW-U-UW, 3MW-U-UW, 4MW-U-UW i 5MW-U-UW dopuszczono zagospodarowanie powierzchni elewacji projektowanych budynków zielenią, np. poprzez zastosowanie pnączy, trejaży lub innych systemów ogrodów wertykalnych oraz zastosowanie dachów zielonych. Niewykorzystana często przestrzeń na dachu to miejsce idealne na wprowadzanie rozwiązań pozwalających odzyskać choć część utraconej w procesie budowalnym przyrody. Zielone dachy czy ściany, odgrywają istotną rolę w łagodzeniu zmian klimatycznych (fale upałów, łagodzenie temperatury w ciągu dnia, zatrzymywanie wilgoci w glebie, kształtowanie specyficznego mikroklimatu), wpływając na poprawę jakości i komfortu życia mieszkańców miast. Pionowe ściany porośnięte roślinnością stanowią warstwę ochronną powierzchni ściany przed promieniowaniem słonecznym i nadmiernym przegrzaniem, są dodatkowym elementem termoizolacji. Ogród wertykalny to nie tylko element estetyczno-artystyczny, ale również ważny aspekt środowiskowy oraz ekonomiczny.

Dla zapewnienia możliwości właściwego gospodarowania wytworzonymi na obszarze opracowania ściekami ustalono ogólnomiejską sieć kanalizacji sanitarnej jako podstawowy system odprowadzania ścieków komunalnych. Dopuszczono odprowadzenie ścieków do innych systemów kanalizacji sanitarnej spełniających warunki dotyczące zbiorowego

odprowadzania ścieków, określone w przepisach o zbiorowym odprowadzeniu ścieków lub innych systemów zgodnie z przepisami odrębnymi. W projekcie planu ustalono także ogólnomiejską sieć wodociągową jako podstawowy system zaopatrzenia w wodę. Dopuszczono także zaopatrzenie w wodę z innych systemów wodociągowych, spełniających warunki dotyczące zbiorowego zaopatrzenia w wodę oraz korzystanie z własnych ujęć wody. Funkcjonowanie na analizowanym terenie scentralizowanego systemu gospodarki wodno-ściekowej z przeznaczeniem do odprowadzenia ścieków do oczyszczalni miejskiej doprowadzi do zmniejszenia przedostawania się zanieczyszczeń do gleby i wód gruntowych, a w wyniku tego ich migracji do wód powierzchniowych.

Ograniczeniu możliwości wystąpienia szczególnie niekorzystnych zmian w zakresie stanu lokalnych zasobów podziemnych służyć będzie respektowanie wprowadzonych do projektu mpzp zapisów, dotyczących sposobu zagospodarowania wód opadowych i roztopowych. Ustalenia projektu planu przewidują odprowadzenie wód opadowych i roztopowych do gruntu, przy wykorzystaniu systemów retencji wody oraz rzekę Białą zlokalizowaną poza granicami planu, za pośrednictwem sieci kanalizacji deszczowej, drenażowej, cieków i rowów. Dopuszczono odprowadzanie wód opadowych i roztopowych do lokalnych lub indywidualnych systemów odprowadzania wód opadowych. Pozostawione wszelkie powierzchnie biologicznie czynne, będą spowalniały odpływ powierzchniowy oraz poprawiały bilans wodny zlewni. Utrzymanie powierzchni nieuszczelnionych i nieutwardzonych zapewni warunki infiltracji wód opadowych i roztopowych do gruntu, przyczyni się do prawidłowego obiegu wody w przyrodzie oraz zasilania zlewni rzeki Białej.

Teren objęty opracowaniem podlega ochronie akustycznej. Na obszarach zabudowy mieszkaniowej wielorodzinnej lub usług, w tym usług handlu wielkopowierzchniowego, przyjęto poziom hałasu jak dla terenów mieszkaniowo-usługowych. Na terenach usług w przypadku lokalizacji zabudowy z zakresu zdrowia i pomocy społecznej oraz edukacji ustalono dopuszczalny poziom hałasu w środowisku jak dla terenów domów opieki społecznej lub terenów zabudowy związanej ze stałym lub czasowym pobytem dzieci i młodzieży. Dodatkowo w budynkach mieszkalnych i usługowych z zakresu zdrowia i pomocy społecznej oraz edukacji ustalono zapewnienie wymagań dotyczących zabezpieczenia budynków przed hałasem np. poprzez zastosowanie materiałów elewacyjnych, stolarki okiennej i drzwiowej o odpowiedniej izolacyjności akustycznej oraz ścian kurtynowych.

Dodatkowo w celu ochrony przyszłych mieszkańców, od zakładów produkcyjnych za wschodnią granicą opracowania, oraz od ulicy Bitwy Białostockiej została wyznaczona nieprzekraczalna linia zabudowy mieszkaniowej wielorodzinnej. Umiejscawianie zabudowy mieszkaniowej w znacznej odległości od uciążliwości hałasowych jest najprostszą metodą ochrony przed hałasem. Lokalizowanie również w pierwwszej lini zabudowy obiektów niechronionych akustycznie, tj. usługowych, dla których nie są normowane dopuszczalne poziomy hałasu środowiskowego pozwoli zabezpieczyć budynki mieszkalne położone dalej.

W celu uniknięcia lub ograniczenia emisji gazów cieplarnianych i innych substancji wprowadzanych do powietrza w zakresie zaopatrzenia w ciepło ustalono stosowanie lokalnych lub indywidualnych źródeł ciepła wytwarzanego w procesach: przetwarzania energii elektrycznej, odzyskiwania energii (solarnej, gruntowej, wodnej lub zawartej w innych nośniakach), wykorzystania ciepła z ogólnomiejskich sieci ciepłowniczych wodnych zlokalizowanych wzdłuż ulic: Bitwy Białostockiej, Kombatantów (1KDL) oraz istniejących i projektowanych sieci ciepłowniczych w sąsiednich ulicach. Dopuszczono stosowanie innych ogólnomiejskich systemow i czynników służących do przesyłania energii. Dodatkowo w celu ograniczenia negatywnego oddziaływania emitowanych substancji ustalony został minimalny wskaźnik terenu biologicznie czynnego w stosunku do planowanego przeznaczenia terenu oraz wkomponowano w przyszłe zagospodarowanie terenu wartościową dendroflorę.

Prognozuje się, że realizacja ustaleń projektu planu, nie wpłynie na zmianę stanu aerosaniranego w tym rejonie miasta.

Nie przewiduje się by zamierzenia określone w projekcie planu miejscowego wpłynęły na zmianę klimatu.

Gospodarka odpadami będzie funkcjonowała w oparciu o zorganizowany system odbierania odpadów komunalnych od mieszkańców miasta z uwzględnieniem selektywnej zbiórki odpadów surowcowych. Pozwoli to na zmniejszenie obciążenia środowiska naturalnego rosnącym strumieniem odpadów. Dodatkowo na całym obszarze objętym planem wykluczono przeznaczenie pod teren gospodarowania odpadami.

Nie przewiduje się znaczącego oddziaływania promieniowania elektromagnetycznego na ludzi. Podwyższona emisja pól elektromagnetycznych może wystąpić jedynie w przypadku instalowania nadawczych urządzeń telekomunikacyjnych wysokiej mocy w postaci m.in. stacji bazowych telefonii komórkowych, ale wówczas pola elektromagnetyczne są odnotowywane na bardzo dużych wysokościach, w miejscach niedostępnych dla ludności. Zakazano lokalizacji masztów i wież wolno stojących (tj. nie umieszczanych na budynkach).

11. ROZWIĄZANIA ALTERNATYWNE DO ROZWIĄZAŃ ZAWARTYCH W PROJEKCIE PLANU WRAZ Z UZASADNIENIEM ICH WYBORU ORAZ OPIS METOD DOKONANIA OCENY PROWADZĄCEJ DO TEGO WYBORU ALBO WYJAŚNIENIE BRAKU ROZWIĄZAŃ ALTERNATYWNYCH, W TYM WSKAZANIA NAPOTKANYCH TRUDNOŚCI WYNIKAJĄCYCH Z NIEDOSTATKÓW TECHNIKI LUB LUK WE WSPÓŁCZESNEJ WIEDZY (BIORĄC POD UWAGĘ CELE I GEOGRAFICZNY ZASIĘG PLANU ORAZ CELE I PRZEDMIOT OCHRONY OBSZARU NATURA 2000 ORAZ INTEGRALNOŚĆ TEGO OBSZARU)

Uwzględniając lokalizację najbliższych (względem położenia opracowywanego planu) obszarów Natura 2000 – Puszczę Knyszyńską i Ostoję Knyszyńską, ich zadania ochronne a także cel i geograficzny zasięg projektu planu, nie przewiduje się negatywnych oddziaływań omawianego terenu na cele i przedmiot ochrony obszarów Natura 2000 oraz integralność tych obszarów.

Zgodnie z zapisami ustawowymi rolą prognozy nie jest ocena przyjętych w projekcie planu rozwiązań planistycznych, a sprawdzenie czy w przyjętych rozwiązaniach zabezpieczony został we właściwy sposób interes środowiska przyrodniczego, w tym zdrowia i życia ludzi. Szczegółowość dokumentu uzależniona jest od szczegółowości zapisów planu. Prognoza nie jest dokumentem rozstrzygającym o słuszności realizacji zamierzeń inwestycyjnych przewidzianych ustaleniami planu, a jedynie przedstawia prawdopodobne skutki, jakie niesie za sobą realizacja ustaleń projektu planu na poszczególne elementy środowiska w ich wzajemnym powiązaniu.

Prognozę oddziaływania na środowisko projektu miejscowego planu zagospodarowania przestrzennego części osiedla Białostoczek w Białymstoku w rejonie ulic Alei 1000-lecia Państwa Polskiego i Kombatantów – etap I opracowywano równolegle z projektem planu. Zespół autorski prognozy pozostawał w stałym kontakcie z zespołem projektowym projektu planu i jego członkowie uczestniczyli w posiedzeniach, na których konkretyzowały się rozwiązania planistyczne. W wyniku zastosowania takiej metody dla opracowania przyjęto

rozwiązania przestrzenne, które pozwoliły na uniknięcie potencjalnych znaczących kolizji i konfliktów przestrzennych, doprowadzając do wyboru najbardziej pożądanych i optymalnych kierunków działań.

Wariant „zerowy", czyli nie przystąpienie do sporządzenia projektu planu spowoduje, że dalsza polityka przestrzenna gminy prowadzona będzie w oparciu o aktualnie obowiązujące na tym terenie miejscowe plany zagospodarowania przestrzennego: części osiedla Białostoczek (rejon ul. Kombatantów i 1-szej Armii Wojska Polskiego), uchwalonego uchwałą Nr VI/36/11 Rady Miejskiej Białegostoku z dnia 17 stycznia 2011 r. oraz części osiedla Białostoczek w Białymstoku (rejon ul. Kombatantów), uchwalonego uchwałą Nr XXIII/241/12 Rady Miejskiej Białegostoku z dnia 27 lutego 2012 r. Zgodnie z obowiązującymi planami obszar ten nadal przeznaczony byłby pod usługi, w tym lokalizację obiektów handlowych o powierzchni sprzedaży powyżej 2000 m^2, oraz produkcję, także nadal byłby on obszarem przekształconym antropogenicznie, jednak bez możliwości realizacji zabudowy mieszkaniowej wielorodzinnej. Obecnie obszar projektu planu przeznaczono głównie pod funkcję mieszkaniową wielorodzinną i usługi, w tym usługi handlu wielkopowierzchniowego wraz z niezbędnym układem komunikacyjnym. W projekcie planu dokonana została dodatkowo waloryzacja drzew wartościowych do zachowania względem stanu obecnego. Cenny drzewostan został dodatkowo zaznaczony na rysunku planu. Ponadto pojawiły się miejsca z projektowanymi szpalerami drzew.

12. STRESZCZENIE SPORZĄDZONE W JĘZYKU NIESPECJALISTYCZNYM

Prognozę oddziaływania na środowisko projektu miejscowego planu zagospodarowania przestrzennego części osiedla Białostoczek w Białymstoku w rejonie ulic Alei 1000-lecia Państwa Polskiego i Kombatantów – etap I wykonano na podstawie art. 17 pkt 4 ustawy z dnia 27 marca 2003 r. o planowaniu i zagospodarowaniu przestrzennym (Dz. U. z 2024 r. poz. 1130 z późn. zm.) oraz art. 46 pkt 1 i art. 51 ustawy z dnia 3 października 2008 r. o udostępnianiu informacji o środowisku i jego ochronie, udziale społeczeństwa w ochronie środowiska oraz o ocenach oddziaływania na środowisko (Dz. U. z 2024 r. poz. 1112 z późn. zm.). Prognoza zawiera możliwie wyczerpujące opisanie środowiska w jego złożoności oraz przewidywania jego zmian spowodowanych oddziaływaniem wprowadzonych zamierzeń realizacyjnych dokumentu planistycznego.

Projekt planu ze względu na stopień jego skomplikowania został podzielony na etapy. Aktualnie proceduje się etap I projektu planu obejmujący obszar o łącznej powierzchni ok. 17,33 ha ograniczony ulicami: Kombatantów, Bitwy Białostockiej, Gen. W. Andersa i Władysława Bełzy, obręb 12 – Białostoczek Płd. Obszar opracowania stanowią tereny zabudowy usługowej i produkcyjnej. Przez przedmiotowy obszar przebiega również ulica Kombatantów.

Na przedmiotowym obszarze obowiązują ustalenia miejscowego plan zagospodarowania przestrzennego części osiedla Białostoczek (rejon ul. Kombatantów i 1-szej Armii Wojska Polskiego), uchwalonego uchwałą Nr VI/36/11 Rady Miejskiej Białegostoku z dnia 17 stycznia 2011 r. oraz miejscowego planu zagospodarowania przestrzennego części osiedla Białostoczek w Białymstoku (rejon ul. Kombatantów), uchwalonego uchwałą Nr XXIII/241/12 Rady Miejskiej Białegostoku z dnia 27 lutego 2012 r.;

Potrzeba sporządzenia planu wynikała z wielu wniosków właścicieli nieruchomości o zmianę obowiązujących planów, a także z konieczności aktualizacji planów w zakresie zrealizowanych rozwiązań komunikacyjnych. Zostały przeanalizowane rozwiązania przestrzenne w

kontekście zmiany na tym obszarze „Studium uwarunkowań i kierunków zagospodarowania przestrzennego miasta Białystok", uchwalonego uchwałą Nr XII/165/19 Rady Miasta Białystok z dnia 18 czerwca 2018 r. i zmienionego uchwałą Nr LXXVII/1079/23 Rady Miasta Białystok z dnia 18 grudnia 2023 r.

Obszar projektu planu przeznaczono głównie pod funkcję mieszkaniową wielorodzinną i usługi, w tym usługi handlu wielkopowierzchniowego wraz z niezbędnym układem komunikacyjnym.

Według ekofizjografii (mapa: Przydatność terenu do funkcji użytkowych) większość obszaru to tereny o dobrych warunkach fizjograficznych do zabudowy, zaś krańce zachodnie to tereny o średnio korzystnych warunkach fizjograficznych do zabudowy. Poziom wody gruntowej od powierzchni terenu na połowie omawianego obszaru w części zachodniej kształtuje się na poziomie 1- 2 m p.p.t. Im dalej na wschód tym poziom wody gruntowej maleje i kształtuje się na poziomie od 2- 4 m p.p.t do 6-10 m p.p.t. Poziom wód gruntowych może ulegać okresowym wahaniom w zależności od pory roku oraz ilości opadów atmosferycznych. Znajdujące się na badanym obszarze tereny produkcyjne należą do obszarów potencjalnych konfliktów i zagrożeń. Zieleń osiedlowa, komunikacyjna pełni funkcję uzupełniającą system przyrodniczy.

Ustalenia *Studium uwarunkowań i kierunków zagospodarowania przestrzennego miasta Białegostoku* są wiążące przy sporządzaniu planów miejscowych.

W „Studium uwarunkowań i kierunków zagospodarowania przestrzennego miasta Białegostoku" uchwalonego uchwałą Nr XII/165/19 Rady Miasta Białystok z dnia 18 czerwca 2019 r., zmienionego uchwałą Nr LXXVII/1079/23 Rady Miasta Białystok z dnia 18 grudnia 2023 r. obszar projektu planu oznaczony został jako: 4MW – tereny zabudowy mieszkaniowej wysokiej intensywności, gdzie funkcją podstawową jest zabudowa mieszkaniowa wielorodzinna oraz 4AG – tereny aktywności gospodarczej, gdzie funkcje podstawowe to: zabudowa produkcyjna, zabudowa magazynowo-składowa, zabudowa parków technologicznych oraz centrów wystawienniczych, zabudowa usługowa z zakresu usług rynkowych.

Konieczne jest wyposażenie nowopowstających centrów handlowo-usługowych, obiektów usługowych, mieszkaniowych i tras komunikacyjnych w rozwiązania pośrodowiskowego zagospodarowania wód deszczowych w miejscu tworzenia się odpływu lub co najmniej w urządzenia umożliwiające retencjonowanie wód deszczowych i opóźnienie w czasie ich odprowadzenia do odbiornika. Obiekty realizowane dla ograniczenia tempa i ilości odpływu wód deszczowych muszą być wyposażone w urządzenia do ochrony jakości wód. W obliczu zmian klimatycznych konieczne jest zatrzymanie wody w miejscu jej opadu, ponieważ standardowe kanalizacje ogólnospławne coraz częściej nie radzą sobie przy nawalnych deszczach z odbiorem dużej ilości wody opadowej. Szczególnie przydatne jest do tego wykorzystywanie rozwiązań opartych na przyrodzie.

Przy realizacji ustaleń planu istniejące drzewa, szpalery drzew i wszelkie powierzchnie trawiaste powinny zostać zachowane w jak największym stopniu. Korzystne jest także tworzenie nowych terenów zieleni urządzonej, wpisanych w przyszłą zabudowę mieszkaniową. Utrzymanie powierzchni biologicznie czynnej przyczyni się do ograniczenia spływu powierzchniowego oraz zwiększenia czasu retencji wód opadowych. Poza aspektami funkcjonalnymi, nie należy zapominać, że zieleń jest elementem estetyzującym i spajającym przestrzeń. Szpalery drzew i pojedyncze drzewa nie tylko tworzą dogodne korytarze do przemieszczania się w cieniu, ale także porządkują, rytmizują i dopełniają obszary między budynkami. Przyszła zieleń poprawiłaby estetykę i standardy zamieszkania.

Tereny bezpośrednio narażone na uciążliwe trasy komunikacyjne powinny być predysponowane do zagospodarowania ich otoczenia obiektami o funkcjach mało wrażliwych na uciążliwości, dopuszczających obniżone standardy środowiska. Dotyczy to funkcji, dla

których nie są normowane dopuszczalne poziomy hałasu środowiskowego, np. funkcje usługowe.

Należałoby rozważyć, aby w przyszłym zagospodarowaniu tego terenu głównie pod zabudowę mieszkaniową wielorodzinną pozostawić pasy istniejącej zieleni wysokiej i niskiej, oraz nasadzać nowe zwłaszcza od ulicy Bitwy Białostockiej, za którą znajdują się zakłady przemysłowe, w tym Elektrociepłownia, które to pełniłyby rolę bufora ograniczającego negatywne działanie produkcji i infrastruktury drogowej na otoczenie. Ograniczałyby one potencjale kolizje różnych funkcji z sąsiadującymi terenami produkcyjnymi. Takie odseparowanie działek produkcyjnych od sąsiadujących działek budowalnych użytkowanych dla funkcji mieszkaniowej i usługowej, zespołami roślinności o charakterze izolacyjnym, pozwoliłoby na łagodzenie ewentualnych konfliktów przestrzennych w odniesieniu do terenów sąsiednich. Wpłynęłoby to korzystnie poprzez oddzielenie optyczne terenów wzajemnie konfliktowych w bliskim sąsiedztwie oraz stanowiłoby naturalną barierę ograniczającą rozprzestrzenianie się zanieczyszczeń i hałasu od zakładów produkcyjnych. Gęste pasy zieleni powinny być w miarę zrównoważone pod względem wysokości w poszczególnych warstwach roślin. Oprócz składu gatunkowego, przeciwhałasowe formy ochrony powinny posiadać właściwą strukturę. Powinny być gęste, szczelne i posiadać budowę piętrową. Pasy zieleni najskuteczniej działają wtedy, gdy składają się z rozmaitych gatunków i są zagęszczone już od podłoża. Od wysokości i szerokości takiej bariery zależy jej skuteczność w walce z hałasem. Im jest wyższa, tym dalej sięga strefa ciszy, ale im jest szersza, tym mniej dźwięków przedostaje się przez nią.

Realizacja projektu miejscowego planu zagospodarowania przestrzennego wywoła zróżnicowane przekształcenia środowiska przyrodniczego, w zależności od aktualnego sposobu zagospodarowania terenu oraz charakteru zaprojektowanych funkcji. Ocenę zmian w środowisku przyrodniczym (w tym zdrowia ludzi), wywołaną realizacją ustaleń projektu planu dokonano dla wydzielonych w planie terenów różniących się przeznaczeniem, którą przedstawiono poniżej.

Tabela 3 Prognoza w zakresie skutków dla środowiska i zdrowia ludzi, które mogą wynikać z projektowanego przeznaczenia terenu

FUNKCJA TERENU	WPŁYW REALIZACJI PROJEKTU MPZP NA ŚRODOWISKO, W TYM NA ZDROWIE I ŻYCIE LUDZI
Teren zabudowy mieszkaniowej wielorodzinnej lub usług, w tym usług handlu wielkopowierzchniowego **MW-U-UW**	- uzupełnienie zabudowy w uporządkowany sposób, - zaspokojenie potrzeb społecznych ludzi, - kształtowanie krajobrazu miejskiego, - zachowanie minimalnej powierzchni biologicznie czynnej wpływającej pozytywnie na mikroklimat, na możliwość magazynowania, retencjonowania wód opadowych w miejscu ich powstawania, na oczyszczanie powietrza z substancji zanieczyszczających poprzez strukturę roślin, - wprowadzenie zieleni po obrysie lub w obrębie parkingów, - zachowanie wskazanych wartościowych drzew i szpalerów drzew, - ingerencja w podłoże podczas procesów budowlanych, - utwardzanie, uszczelnianie powierzchni terenu, - emisja hałasu, - pobór wody i energii, - wytwarzanie odpadów i ścieków, - podłączenie obiektów do miejskiej sieci ciepłowniczej lub korzystanie z proekologicznych nośników energii wpłynie korzystnie na klimat oraz jakość powietrza, - zaopatrzenie w wodę z ogólnomiejskiej sieci wodociągowej, - odprowadzanie ścieków do ogólnomiejskiej kanalizacji sanitarnej,

FUNKCJA TERENU	WPŁYW REALIZACJI PROJEKTU MPZP NA ŚRODOWISKO, W TYM NA ZDROWIE I ŻYCIE LUDZI
	- gospodarka odpadami oparta o system miejski, - zastosowanie odpowiednich zapisów planistycznych odnośnie dopuszczalnego poziomu hałasu w środowisku dla zabudowy mieszkaniowo-usługowej, - zagospodarowanie powierzchni elewacji projektowanych budynków zielenią oraz zastosowanie dachów zielonych.
Teren drogi lokalnej **KDL** Teren drogi dojazdowej **KDD** Teren komunikacji drogowej wewnętrznej **KR**	- realizacja inwestycji celu publicznego, - emisja hałasu, - emisja substancji zanieczyszczających z ruchu samochodowego, - zasolenie gleb wzdłuż dróg podczas odladzania jezdni, - utwardzenie nawierzchni, - zagospodarowanie zielenią w pasach drogowych ulic z zastosowaniem gatunków drzew i krzewów odpowiednich do nasadzeń przyulicznych pod względem estetyki i odporności, - zachowanie minimalnej powierzchni biologicznie czynnej na terenach komunikacji drogowej wewnętrznej oraz zieleni wysokiej w obrębie parkingu lub po jego obrysie.

Przystępując do opracowania projektu miejscowego planu zagospodarowania przestrzennego części osiedla Białostoczek w Białymstoku w rejonie ulic Alei 1000-lecia Państwa Polskiego i Kombatantów – etap I zadbano by nie naruszyć celów i kierunków działań wielu dokumentów o skali lokalnej, wojewódzkiej i krajowej, na które przekładają się cele ustanowione na szczeblu międzynarodowym i wspólnotowym Unii Europejskiej. Uwzględniono ponadto wyniki monitoringu środowiska, w szczególności w zakresie powietrza, wód, pól elektromagnetycznych i hałasu – czynników wpływających w dużym stopniu na zdrowie ludzi w strefie miejskiej.

Urbanizacja w ujęciu przestrzennego rozwoju miasta jest zjawiskiem naturalnym. W związku z tym przekształcenia zmierzające do zmiany zagospodarowania poszczególnych terenów na obszarze miasta są nieuniknione. Zasady zagospodarowania na terenie objętym opracowaniem będą kształtowane z zgodnie z zasadami ładu przestrzennego i zrównoważonego rozwoju. Zapisy projektu planu ustalają szereg działań i zasad zagospodarowania mających na celu zminimalizowanie niekorzystnych skutków jego realizacji, ochronę i zachowanie walorów i zasobów środowiska przyrodniczego, jak również kształtowanie odpowiednich warunków życia mieszkańców. Przyjęte w projekcie planu ustalenia przyczyniają się do uporządkowania przestrzeni.

W zakresie kształtowania terenów zieleni na terenie objętym planem ustalono zagospodarowanie zielenią w zróżnicowanej formie (np. drzew, krzewów i roślin okrywowych) o wysokim stopniu bioróżnorodności. Rola przyrodnicza zieleni miejskiej, w tym klimatyczna, hydrologiczna i biologiczna, jest wiodącą dla kształtowania jakości i stanu środowiska przyrodniczego w mieście oraz dla stanu sanitarnego miasta. Ustalono uwzględnienie w zagospodarowaniu terenu istniejących drzew wartościowych wskazanych do zachowania oraz istniejących i projektowanych szpalerów drzew oznaczonych odpowiednio na rysunku planu – do zachowania i uzupełnień.

Również w zakresie kształtowania zieleni urządzonej towarzyszącej zabudowie mieszkaniowej wielorodzinnej ustalono zachowanie określonego udziału powierzchni biologicznie czynnej. Dopuszczono m.in. lokalizację placów zabaw i miejsc rekreacji, ciągów pieszych i nawierzchni utwardzonych, terenowych urządzeń sportowych.

Ustalenie określające minimalny udział powierzchni biologicznie czynnej na terenach zabudowy mieszkaniowej wielorodzinnej lub usług, oraz na terenach komunikacji drogowej wewnętrznej, uzyskanie wolnej od uszczelnienia powierzchni biologicznie czynnej, pozwala na utrzymania niewielkich powierzchniowo terenów, w obrębie których możliwe będzie utrzymanie procesów infiltracji wód opadowych i roztopowych do gruntu.

W przypadku budowy parkingów (nie dotyczy parkingów wielopoziomowych, podziemnych i na terenach komunikacji drogowej publicznej) ustalono zagospodarowanie terenu z uwzględnieniem zieleni wysokiej w proporcji co najmniej 1 drzewo na 5 miejsc do parkowania w obrębie parkingu lub po jego obrysie. Roślinność wprowadzona na teren parkingu nie tylko zatrzymuje wodę opadową i ma korzystny wpływ na lokalny mikroklimat, ale też oczyszcza powietrze z kancerogennych produktów spalania paliw, z pyłów i innych zanieczyszczeń.

Na terenach o symbolach 1MW-U-UW, 2MW-U-UW, 3MW-U-UW, 4MW-U-UW i 5MW-U-UW dopuszczono zagospodarowanie powierzchni elewacji projektowanych budynków zielenią, np. poprzez zastosowanie pnączy, trejaży lub innych systemów ogrodów wertykalnych oraz zastosowanie dachów zielonych. Niewykorzystana często przestrzeń na dachu to miejsce idealne na wprowadzanie rozwiązań pozwalających odzyskać choć część utraconej w procesie budowalnym przyrody. Zielone dachy czy ściany, odgrywają istotną rolę w łagodzeniu zmian klimatycznych (fale upałów, łagodzenie temperatury w ciągu dnia, zatrzymywanie wilgoci w glebie, kształtowanie specyficznego mikroklimatu), wpływając na poprawę jakości i komfortu życia mieszkańców miast.

Dodatkowo w celu ochrony przyszłych mieszkańców, od zakładów produkcyjnych za wschodnią granicą opracowania, oraz od ulicy Bitwy Białostockiej została wyznaczona nieprzekraczalna linia zabudowy mieszkaniowej wielorodzinnej. Umiejscawianie zabudowy mieszkaniowej w znacznej odległości od uciążliwości hałasowych jest najprostszą metodą ochrony przed hałasem. Lokalizowanie również w pierwwszej lini zabudowy obiektów niechronionych akustycznie, tj. usługowych, dla których nie są normowane dopuszczalne poziomy hałasu środowiskowego pozwoli zabezpieczyć budynki mieszkalne położone dalej.

Ponadto zapisy projektu planu ustalają działania i zasady zagospodarowania mające na celu ochronę wód powierzchniowych i gruntowych, ochronę powietrza i klimatu, ochronę przed polami elektromagnetycznymi i hałasem oraz prawidłową gospodarkę odpadami.

W wyniku realizacji ustaleń projektu planu nie przewiduje się zagrożeń względem niekorzystnego wpływu zdrowie ludzi. Nie przewiduje się by zamierzenia określone w projekcie planu miejscowego wpłynęły na zmianę klimatu.

Niniejszą prognozę oddziaływania na środowisko opracowywano równolegle z projektem planu. Zespół autorski prognozy pozostawał w stałym kontakcie z zespołem projektowym planu i jego członkowie uczestniczyli w posiedzeniach, na których konkretyzowały się rozwiązania planistyczne. W wyniku zastosowania takiej metody dla opracowania przyjęto rozwiązania przestrzenne, które pozwoliły na uniknięcie potencjalnych znaczących kolizji i konfliktów, doprowadzając do wyboru najbardziej pożądanych i optymalnych kierunków działań.

Wariant „zerowy”, czyli nie przystąpienie do sporządzenia projektu planu spowoduje, że dalsza polityka przestrzenna gminy prowadzona będzie w oparciu o aktualnie obowiązujące na tym terenie miejscowe plany zagospodarowania przestrzennego: części osiedla Białostoczek (rejon ul. Kombatantów i 1-szej Armii Wojska Polskiego), uchwalonego uchwałą Nr VI/36/11 Rady Miejskiej Białegostoku z dnia 17 stycznia 2011 r. oraz części osiedla Białostoczek w Białymstoku (rejon ul. Kombatantów), uchwalonego uchwałą Nr XXIII/241/12 Rady Miejskiej Białegostoku z dnia 27 lutego 2012 r. Zgodnie z obowiązującymi planami obszar ten nadal przeznaczony byłby pod usługi, w tym lokalizację

obiektów handlowych o powierzchni sprzedaży powyżej 2000 m^2, oraz produkcję, także nadal byłby on obszarem przekształconym antropogenicznie, jednak bez możliwości realizacji zabudowy mieszkaniowej wielorodzinnej. Obecnie obszar projektu planu przeznaczono głównie pod funkcję mieszkaniową wielorodzinną i usługi, w tym usługi handlu wielkopowierzchniowego wraz z niezbędnym układem komunikacyjnym. W projekcie planu dokonana została dodatkowo waloryzacja drzew wartościowych do zachowania względem stanu obecnego. Cenny drzewostan został dodatkowo zaznaczony na rysunku planu. Ponadto pojawiły się miejsca z projektowanymi szpalerami drzew.

Biorąc pod uwagę lokalizację najbliższych (względem położenia projektu planu) obszarów Natura 2000 – Puszczę Knyszyńską i Ostoję Knyszyńską, ich zadania ochronne, a także cel i geograficzny zasięg opracowania, nie przewiduje się negatywnych oddziaływań omawianego terenu na cele i przedmiot ochrony obszarów Natura 2000 oraz integralność tych obszarów.

Ze względu na przyjęte zagospodarowanie terenu objętego projektem planu oraz mogące powstać zamierzenia inwestycyjne w wyniku realizacji jego ustaleń, nie stwierdza się wystąpienia możliwości transgranicznego oddziaływania na środowisko.

Monitoring skutków realizacji ustaleń planu prowadzony będzie w ramach analizy zmian w zagospodarowaniu przestrzennym dokonywanej zgodnie z art. 32 ust. 1 ustawy z dnia 27 marca 2003 r. o planowaniu i zagospodarowaniu przestrzennym przez Prezydenta Miasta. Wyniki analizy Prezydent Miasta przekazuje co najmniej raz w kadencji Radzie Gminy.

WYKORZYSTANE MATERIAŁY

- ustawa z dnia 27 kwietnia 2001 r. Prawo ochrony środowiska (Dz. U. z 2025 r., poz. 647, z późn. zm.);
- ustawa z dnia 3 października 2008 r. o udostępnianiu informacji o środowisku i jego ochronie, udziale społeczeństwa w ochronie środowiska oraz o ocenach oddziaływania na środowisko (Dz. U. z 2024 r., poz. 1112 z późn. zm.);
- ustawa z dnia 27 marca 2003 r. o planowaniu i zagospodarowaniu przestrzennym (Dz. U. z 2024 r., poz. 1130 z późn. zm.);
- ustawa z dnia 16 kwietnia 2004 r. o ochronie przyrody (Dz. U. z 2026 r. poz. 13);
- ustawa z dnia 28 września 1991 r. o lasach (Dz. U. z 2025 r., poz. 567);
- ustawa z dnia 14 grudnia 2012 r. o odpadach (Dz. U. z 2023 r., poz. 1587 z późn. zm.);
- ustawa z dnia 20 lipca 2017 r. Prawo wodne (Dz. U. z 2025 r. poz. 960, z późn. zm.);
- ustawa z dnia 13 września 1996 r. o utrzymaniu czystości i porządku w gminach (Dz. U. z 2025 r., poz. 733);
- Standardowe Formularze Danych Natura 2000: Ostoja Knyszyńska (PLH200006) - aktualizacja w 03.2024 r., Puszcza Knyszyńska (PLB200003) – aktual. w 03.2024 r., Ostoja Narwiańska (PLH200024) – aktual. w 03.2024 r., Bagienna Dolina Narwi (PLB200001) – aktual. w 03.2024 r., Narwiańskie Bagna (PLH200002) – aktual. w 03.2024 r.;
- Aktualizacja Krajowego Programu Oczyszczania Ścieków Komunalnych - AKPOŚK 2022 - obwieszczenie Ministra Infrastruktury z dnia 17 marca 2023 r. (M.P. 2023 r. poz. 503) wraz z wcześniejszymi aktualizacjami KPOŚK;
- Dyrektywa 2000/60/WE Parlamentu Europejskiego i Rady z dnia 23 października 2000 r. ustanawiająca ramy wspólnotowego działania w dziedzinie polityki wodnej;
- Europejska konwencja krajobrazowa sporządzona we Florencji dnia 20 października 2000 r. (Dz.U. z 2006 r Nr 14, poz. 98);

- Mapy zagrożenia powodziowego i mapy ryzyka powodziowego PGW Wody Polskie, 2015 r. (aktual. w 2020 r.);
- Plan gospodarowania wodami na obszarze dorzecza Wisły – przyjęty rozporządzeniem Rady Ministrów z dnia 18 października 2016 r. (Dz. U. poz. 1911) wraz z jego aktualizacją przyjętą rozporządzeniem Ministra Infrastruktury z dnia 4 listopada 2022 r. (Dz. U. z 2023 r. poz. 300);
- Polityka ekologiczna państwa 2030 – strategia rozwoju w obszarze środowiska i gospodarki wodnej, Ministerstwo Środowiska, Warszawa, 2019 r.;
- Krajowa Polityka Miejska 2030 - przyjęta uchwałą Nr 136 Rady Ministrów z dnia 14 czerwca 2022 r.;
- Stan środowiska w województwie podlaskim. Raport 2020, Główny Inspektorat Ochrony Środowiska, Departament Monitoringu Środowiska, Regionalny Wydział Monitoringu Środowiska w Białymstoku, Białystok 2020 r.;
- Roczna ocena jakości powietrza w województwie podlaskim. Raport wojewódzki za rok 2023, GIOŚ, Regionalny Wydział Monitoringu Środowiska w Białymstoku, Białystok, kwiecień 2024 r.;
- Ocena stanu ekologicznego, potencjału ekologicznego, stanu chemicznego i stanu wód powierzchniowych województwa podlaskiego w 2017 roku, Wojewódzki Inspektorat Ochrony Środowiska w Białymstoku, Białystok czerwiec 2018 r.;
- Ocena poziomów pól elektromagnetycznych w środowisku w roku 2023 w województwie podlaskim, Regionalny Wydział Monitoringu Środowiska w Białymstoku GIOŚ, Białystok, czerwiec 2024 r.;
- Program ochrony powietrza dla aglomeracji białostockiej - uchwała Nr XXXIV/415/13 Sejmiku Województwa Podlaskiego z dnia 20 grudnia 2013 r. wraz z jego zmianą – uchwała Nr XIX/235/2020 Sejmiku Województwa Podlaskiego z dnia 8 czerwca 2020 r. oraz uchwałą Nr XLIV/610/2022 Sejmiku Województwa Podlaskiego z dnia 27 czerwca 2022 r.;
- Raport z oceny stanu jednolitych części wód podziemnych w dorzeczach – stan na rok 2019, PIG-PIB, Warszawa, listopad 2020 r.;
- 2022 - Klasy jakości wód podziemnych – monitoring jakości wód podziemnych – monitoring diagnostyczny, marzec 2023 r. (https://mjwp.gios.gov.pl/wyniki-badan/wyniki-badan-2022.html);
- Strategiczna mapa hałasu miasta Białystok, 2022 r.;
- Program ochrony środowiska przed hałasem dla obszaru województwa podlaskiego – uchwała Nr LXII/931/2024 Sejmiku Województwa Podlaskiego z dnia 19 lutego 2024 r.;
- Program ochrony środowiska dla miasta Białegostoku na lata 2025-2030 z perspektywą na lata 2031-2034 – uchwała Nr XXI/323/25 Rady Miasta Białystok z dnia 22 grudnia 2025 r.;
- Plan przeciwdziałania skutkom suszy – Rozporządzenie Ministra Infrastruktury z dnia 15 lipca 2021 r. (Dz.U. 2021 poz. 1615);
- Program przeciwdziałania niedoborowi wody nalata 2023-2027 z perspektywą do roku 2030 – uchwała Nr 152 Rady Ministrów z dnia 22 sierpnia 2023 r. (Dz.U. 2023 poz. 1119);
- Plan zagospodarowania przestrzennego województwa podlaskiego - uchwała Nr XXXVI/330/17 Sejmiku Województwa Podlaskiego z dnia 22 maja 2017 r. (Dz.U.W.P. poz. 2777) zmieniony uchwałą Nr XXXIX/356/17 z dnia 28 sierpnia 2017 r. (Dz.U.W.P. poz. 3270);
- Prognoza oddziaływania na środowisko projektu Planu zagospodarowania przestrzennego województwa podlaskiego, Białystok 2016 r.;

- Plan Gospodarki Odpadami Województwa Podlaskiego na lata 2023-2028 - uchwała Nr VII/78/2024 Sejmiku Województwa Podlaskiego z dnia 26 listopada 2024 r.;
- Strategiczny plan adaptacji dla sektorów i obszarów wrażliwych na zmiany klimatu do roku 2020 z perspektywą do roku 2030, Ministerstwo Środowiska, Warszawa, październik 2013 r.;
- Plan Adaptacji Miasta Białystok do zmian klimatu do roku 2030 – uchwała Nr XIV/210/19 Rady Miasta Białystok z dnia 23 września 2019 r.;
- Ekofizjografia Białegostoku, Tom I Wstęp i diagnoza stanu środowiska przyrodniczego, Kwiatkowski W., Gajko K., Białystok 2011 r.;
- Ekofizjografia Białegostoku, Tom II Ocena i funkcjonowanie środowiska, uwarunkowania ekofizjograficzne, Kwiatkowski W., Gajko K., Białystok 2012 r.;
- „Inwentaryzacja awifauny na obszarze miasta Białystok", Mirski P., Płowucha A., Siuchno R., Białystok 2011 r.;
- „Inwentaryzacja fauny płazów, gadów oraz motyli dziennych na obszarze miasta Białegostoku", Chętnicki W., Werpachowski C., Łupiński S., Giedrewicz M., Klimczuk P., Gawędzki P., Buńkowski T., Czerniak W., Białystok 2011 r.;
- Studium uwarunkowań i kierunków zagospodarowania przestrzennego miasta Białegostoku - uchwała Nr XII/165/19 Rady Miasta Białystok z dnia 18 czerwca 2019 r. zmieniona uchwałą Nr LXXVII/1079/23 z dnia 18 grudnia 2023 r.;
- Mały Rocznik Statystyczny Polski 2025, Główny Urząd Statystyczny, Warszawa 2025 r., www.stat.gov.pl;
- Klimat województwa podlaskiego, Górniak A., Instytut Meteorologii i Gospodarki Wodnej, Białystok 2000 r.;
- Uchwała Nr IX/138/24 Rady Miasta Białystok z dnia 16 grudnia 2024 r. w sprawie przystąpienia do sporządzenia miejscowego planu zagospodarowania przestrzennego części osiedla Białostoczek w Białymstoku w rejonie ulic Alei 1000-lecia Państwa Polskiego i Kombatantów;
- Prognoza oddziaływania na środowisko projektu miejscowego planu zagospodarowania przestrzennego części osiedla Białostoczek w Białymstoku (rejon ul. Kombatantów i 1-szej Armii Wojska Polskiego), Drożdżal E., Kulesza K., 17.09.2010 r.,
- Prognoza oddziaływania na środowisko projektu miejscowego planu zagospodarowania przestrzennego części osiedla Białostoczek w Białymstoku (rejon ul. Kombatantów), Drożdżal E., Kulesza K., 18.07.2011 r.,
- Projekt uchwały Rady Miasta Białystok w sprawie miejscowego planu zagospodarowania przestrzennego części osiedla Białostoczek w Białymstoku w rejonie ulic Alei 1000-lecia Państwa Polskiego i Kombatantów – etap I;
- mapy ewidencji i klasyfikacji gruntów miasta;
- własne obserwacje w terenie;
- https://natura2000.gdos.gov.pl;
- https://geoserwis.gdos.gov.pl/mapy;
- https://klimada2.ios.gov.pl;
- https://www.gov.pl/web/gios;
- https://isok.gov.pl/hydroportal.html;
- https://wody.gov.pl;
- https://bts.socware.pl;
- https://gisbialystok.pl.

SPIS RYSUNKÓW

Rysunek 1 Zakres obejmujący projekt miejscowego planu zagospodarowania przestrzennego części osiedla Białostoczek w Białymstoku w rejonie ulic Alei 1000-lecia Państwa Polskiego i Kombatantów – etap I 4
Rysunek 2 Przydatność terenu do funkcji użytkowych 7
Rysunek 3 Wyrys ze *Studium uwarunkowań i kierunków zagospodarowania przestrzennego miasta Białegostoku* 9
Rysunek 4 Projekt planu miejscowego na tle obowiązujących miejscowych planów zagospodarowania przestrzennego w Białymstoku 10
Rysunek 5 Imisja hałasu komunikacyjnego L_{DWN} i L_N w obszarze objętym projektem planu25
Rysunek 6 Imisja hałasu przemysłowego L_{DWN} i L_N w obszarze objętym projektem planu . 26
Rysunek 7 Lokalizacja terenu objętego opracowaniem względem najbliższych form ochrony przyrody 36

SPIS TABEL

Tabela 1 Cele *Programu ochrony środowiska dla miasta Białegostoku* powiązane z projektem planu miejscowego 12
Tabela 2 Wpływ realizacji ustaleń projektu planu na poszczególne elementy środowiska 37
Tabela 3 Prognoza w zakresie skutków dla środowiska i zdrowia ludzi, które mogą wynikać z projektowanego przeznaczenia terenu 47

SPIS ZDJĘĆ

Zdjęcie 1a, 1b, 1c, 1d Pojedyncze drzewa i szpalery drzew 23

SPIS ZAŁĄCZNIKÓW

Załącznik 1 Istniejący stan środowiska przyrodniczego w obszarze objętym projektem miejscowego planu zagospodarowania przestrzennego części osiedla Białostoczek w Białymstoku w rejonie ulic Alei 1000-lecia Państwa Polskiego i Kombatantów – etap I

Załącznik 2 Prognoza oddziaływania na środowisko projektu miejscowego planu zagospodarowania przestrzennego części osiedla Białostoczek w Białymstoku w rejonie ulic Alei 1000-lecia Państwa Polskiego i Kombatantów – etap I

Załącznik 3 Oświadczenie kierującego zespołem wykonawców prognozy oddziaływania na środowisko o spełnieniu wymagań, o których mowa w art. 74a ust. 2 ustawy z dnia 3 października 2008 r. o udostępnianiu informacji o środowisku i jego ochronie, udziale społeczeństwa w ochronie środowiska oraz o ocenach oddziaływania na środowisko (Dz. U. z 2024 r., poz. 1112, z późn. zm.)

ZAŁĄCZNIK 3

OŚWIADCZENIE KIERUJĄCEGO ZESPOŁEM WYKONAWCÓW PROGNOZY ODDZIAŁYWANIA NA ŚRODOWISKO O SPEŁNIENIU WYMAGAŃ, O KTÓRYCH MOWA W ART. 74A UST. 2 USTAWY Z DNIA 3 PAŹDZIERNIKA 2008 R. O UDOSTĘPNIANIU INFORMACJI O ŚRODOWISKU I JEGO OCHRONIE, UDZIALE SPOŁECZEŃSTWA W OCHRONIE ŚRODOWISKA ORAZ O OCENACH ODDZIAŁYWANIA NA ŚRODOWISKO (DZ. U. Z 2024 R., POZ. 1112, Z PÓŹN. ZM.)

Ja, Kamila Misiewicz, będąca autorem prognozy oddziaływania na środowisko projektu miejscowego planu zagospodarowania przestrzennego części osiedla Białostoczek w Białymstoku w rejonie ulic Alei 1000-lecia Państw Polskiego i Kombatantów – etap I oświadczam, że spełniam wymagania, o których mowa w art. 74a ust. 2 pkt 2 ustawy z dnia 3 października 2008 r. o udostępnianiu informacji o środowisku i jego ochronie, udziale społeczeństwa w ochronie środowiska oraz o ocenach oddziaływania na środowisko (Dz. U. z 2024 r., poz. 1112, z późn. zm.);

Jestem świadoma odpowiedzialności karnej za złożenie fałszywego oświadczenia.

STARSZY INSPEKTOR
Kamila Misiewicz
Kamila Misiewicz