ISTNIEJĄCY STAN ŚRODOWISKA PRZYRODNICZEGO W OBSZARZE OBJĘTYM PROJEKTEM MIEJSCOWEGO PLANU ZAGOSPODAROWANIA PRZESTRZENNEGO CZĘŚCI OSIEDLA PRZYDWORCOWE W BIAŁYMSTOKU W REJONIE ULIC KARDYNAŁA STEFANA WYSZYŃSKIEGO I STOŁECZNEJ
SKALA 1 : 2 000

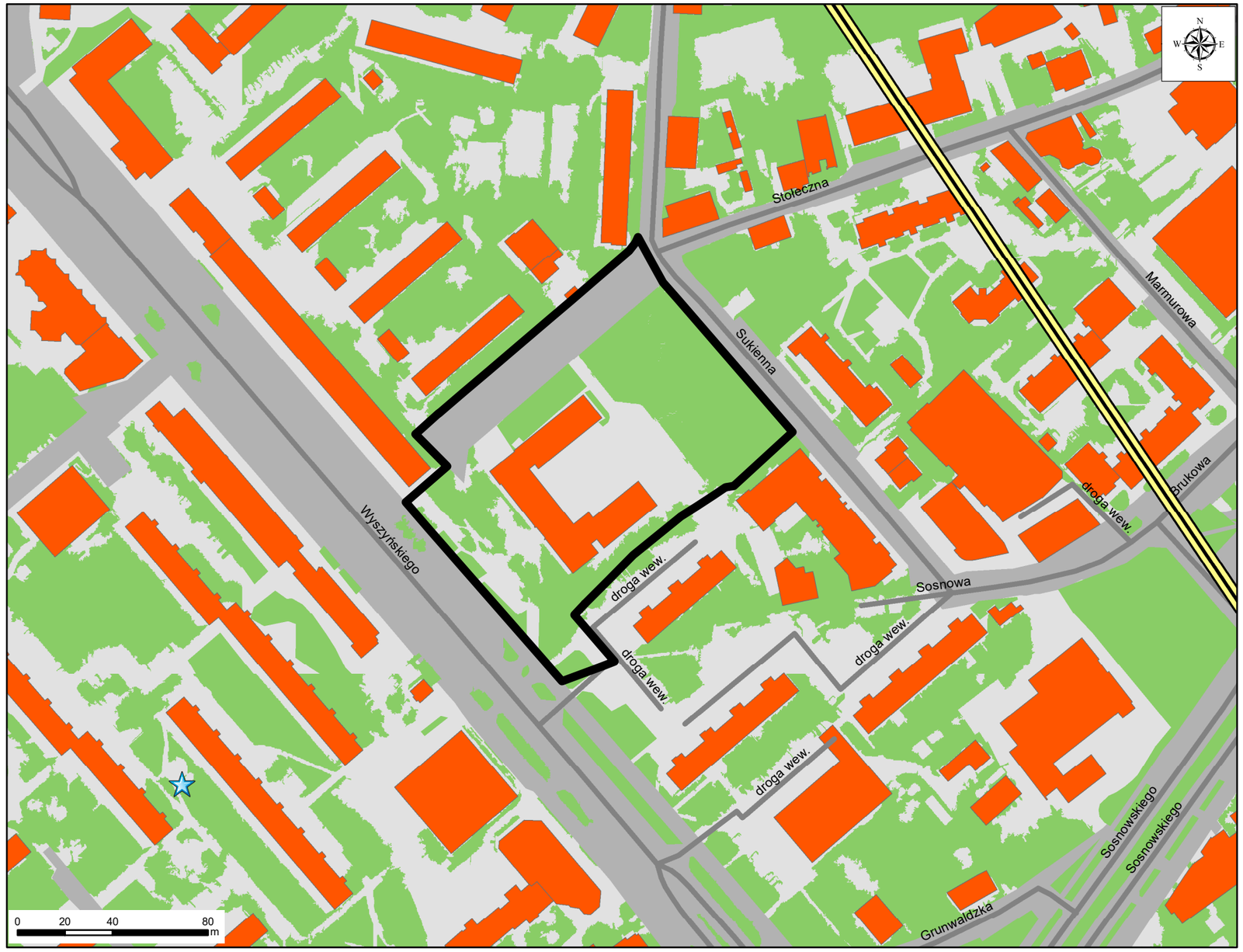

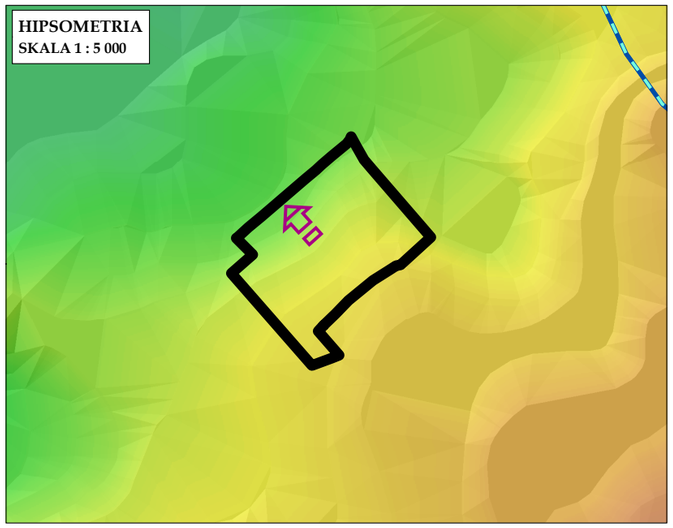

Wysokość terenu:

175 m n.p.m.

112 m n.p.m.

Działy wodne wyznaczające zlewnie topograficzne

Kierunek spływu wód w przypowierzchniowych warstwach gruntu

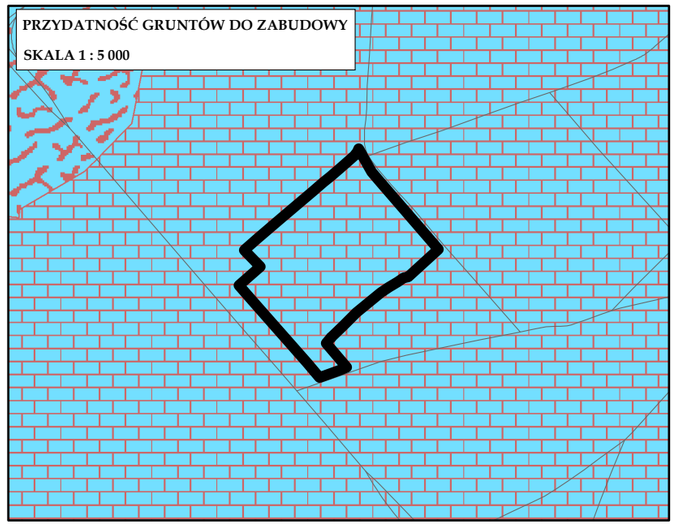

Głębokość występowania pierwszego poziomu wody od powierzchni terenu:

4 - 6 m

Tereny o dobrych warunkach fizjograficznych do zabudowy

Tereny o niekorzystnych warunkach fizjograficznych do zabudowy

OBJAŚNIENIA ZNAKÓW I KOLORÓW

Granica opracowania

OBSZARY PRZYRODNICZE ORAZ TERENY AKTYWNE BIOLOGICZNIE - stan istniejący

Nawierzchnia trawiasta oraz zieleń towarzysząca zabudowie i użyteczności publicznej

OBIEKTY I OBSZARY POTENCJALNYCH KONFLIKTÓW I ZAGROŻEŃ

Pas radiokomunikacji i teletransmisji

TERENY ZURBANIZOWANE - stan istniejący

Tereny zurbanizowane, utwardzone

Budynki

Teren dróg