PROGNOZA ODDZIAŁYWANIA NA ŚRODOWISKO PROJEKTU MIEJSCOWEGO PLANU ZAGOSPODAROWANIA PRZESTRZENNEGO CZĘŚCI OSIEDLA PRZYDWORCOWE W BIAŁYMSTOKU W REJONIE ULIC KARDYNAŁA STEFANA WYSZYŃSKIEGO I STOŁECZNEJ

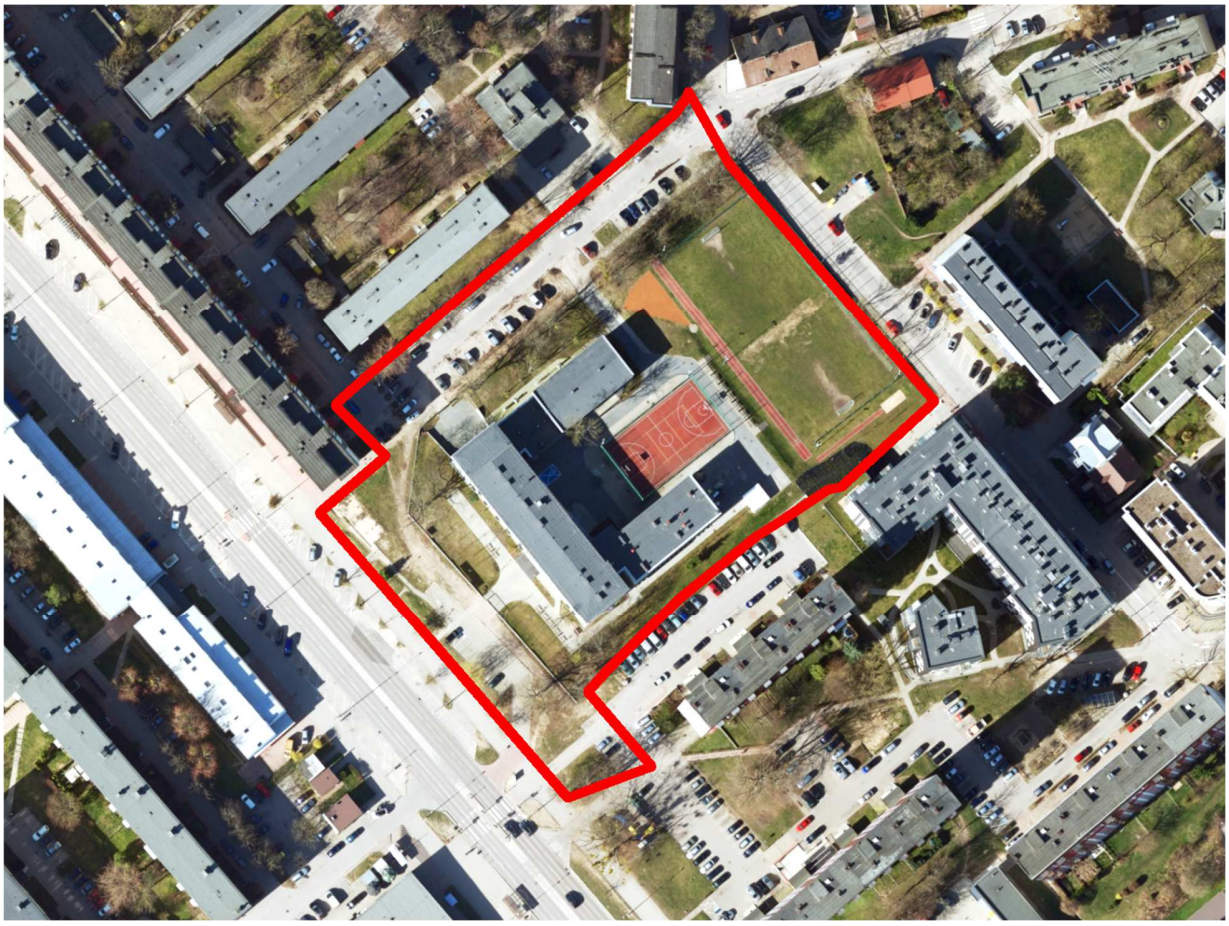

opracowanie:

mgr inż. Kamila Misiewicz

Kamila Misiewicz

mgr inż. Elżbieta Drożdżal

Elżbieta Drożdżal

Białystok, 12 sierpnia 2025 r.

Urząd Miejski w Białymstoku

Departament Urbanistyki

Referat Prac Studialnych

SPIS TREŚCI

1. INFORMACJE O ZAWARTOŚCI, GŁÓWNYCH CELACH PROJEKTU MIEJSCOWEGO PLANU ZAGOSPODAROWANIA PRZESTRZENNEGO ORAZ JEGO POWIĄZANIACH Z INNYMI DOKUMENTAMI 4

1.1. Zawartość projektu miejscowego planu zagospodarowania przestrzennego i jego główne cele 4
1.2. Powiązania projektu miejscowego planu zagospodarowania przestrzennego z innymi dokumentami 6
1.2.1. Ekofizjografia Białegosto…..……6
1.2.2. Studium uwarunkowań i kierunków zagospodarowania przestrzennego miasta Białegostoku 8
1.2.3. Obowiązujące miejscowe plany zagospodarowania przestrzennego……10
1.2.4. Plan Zagospodarowania Przestrzennego Województwa Podlaskiego 12
1.2.5. Program ochrony środowiska dla miasta Białystok na lata 2021–2024 z perspektywą na lata 2025-2028 13
1.2.6. Plan Gospodarki Odpadami dla Województwa Podlaskiego na lata 2023-2028 ……...15
1.2.7. Plan Adaptacji Miasta Białystok do zmian klimatu do roku 2030 ……...16
1.2.8. Program ochrony powietrza dla aglomeracji białostockiej 17
1.2.9. Program ochrony środowiska przed hałasem dla obszaru województwa podlaskiego 17
1.2.10. Plan gospodarowania wodami na obszarze dorzecza Wisły 18
1.2.11. Krajowy program oczyszczania ścieków komunalnych 19

2. INFORMACJE O METODACH ZASTOSOWANYCH PRZY SPORZĄDZANIU PROGNOZY 20

3. PROPOZYCJE DOTYCZĄCE PRZEWIDYWANYCH METOD ANALIZY SKUTKÓW REALIZACJI POSTANOWIEŃ PROJEKTOWANEGO DOKUMENTU ORAZ CZĘSTOTLIWOŚCI JEJ PRZEPROWADZANIA 21

4. INFORMACJE O MOŻLIWYM TRANSGRANICZNYM ODDZIAŁYWANIU NA ŚRODOWISKO 21

5. ISTNIEJĄCY STAN ŚRODOWISKA ORAZ POTENCJALNE ZMIANY TEGO STANU W PRZYPADKU BRAKU REALIZACJI PROJEKTU PLANU 21

5.1. Aktualny stan środowiska przyrodniczego 21
5.2. Potencjalne zmiany stanu środowiska w przypadku braku realizacji projektu planu 28

6. STAN ŚRODOWISKA NA OBSZARACH OBJĘTYCH PRZEWIDYWANYM ZNACZĄCYM ODDZIAŁYWANIEM 28

7. ISTNIEJĄCE PROBLEMY OCHRONY ŚRODOWISKA ISTOTNE Z PUNKTU WIDZENIA REALIZACJI PROJEKTU PLANU W SZCZEGÓLNOŚCI DOTYCZĄCE OBSZARÓW PODLEGAJĄCYCH OCHRONIE NA PODSTAWIE USTAWY Z DNIA 16 KWIETNIA 2004 R. O OCHRONIE PRZYRODY 29

8. CELE OCHRONY ŚRODOWISKA USTANOWIONE NA SZCZEBLU MIĘDZYNARODOWYM, WSPÓLNOTOWYM I KRAJOWYM, ISTOTNE Z PUNKTU WIDZENIA PROJEKTOWANEGO DOKUMENTU, ORAZ SPOSOBY, W JAKICH TE CELE I INNE PROBLEMY ŚRODOWISKA ZOSTAŁY UWZGLĘDNIONE PODCZAS OPRACOWYWANIA PLANU 30

9. PRZEWIDYWANE ZNACZĄCE ODDZIAŁYWANIA, W TYM ODDZIAŁYWANIA BEZPOŚREDNIE, POŚREDNIE, WTÓRNE, SKUMULOWANE, KRÓTKOTERMINOWE, ŚREDNIOTERMINOWE I DŁUGOTERMINOWE, STAŁE I CHWILOWE ORAZ POZYTYWNE I NEGATYWNE PROJEKTU PLANU, NA CELE I PRZEDMIOT OCHRONY OBSZARU NATURA 2000 ORAZ INTEGRALNOŚĆ TEGO OBSZARU, A TAKŻE NA ŚRODOWISKO 34

10. PRZEDSTAWIENIE ROZWIĄZAŃ MAJĄCYCH NA CELU ZAPOBIEGANIE, OGRANICZENIE LUB KOMPENSACJĘ PRZYRODNICZĄ NEGATYWNYCH ODDZIAŁYWAŃ NA ŚRODOWISKO, MOGĄCYCH BYĆ REZULTATEM REALIZACJI PROJEKTU PLANU, W SZCZEGÓLNOŚCI NA CELE I PRZEDMIOT OCHRONY OBSZARU NATURA 2000 ORAZ INTEGRALNOŚĆ TEGO OBSZARU 37

10.1. Ustalenia projektu planu ograniczające lub eliminujące negatywny wpływ na środowisko i zdrowie ludzi 37

10.2. Ocena skuteczności wprowadzonych rozwiązań ograniczających lub eliminujących negatywne oddziaływanie ustaleń projektu planu na środowisko, w tym na zdrowie i życie ludzi 39

11. ROZWIĄZANIA ALTERNATYWNE DO ROZWIĄZAŃ ZAWARTYCH W PROJEKCIE PLANU WRAZ Z UZASADNIENIEM ICH WYBORU ORAZ OPIS METOD DOKONANIA OCENY PROWADZĄCEJ DO TEGO WYBORU ALBO WYJAŚNIENIE BRAKU ROZWIĄZAŃ ALTERNATYWNYCH, W TYM WSKAZANIA NAPOTKANYCH TRUDNOŚCI WYNIKAJĄCYCH Z NIEDOSTATKÓW TECHNIKI LUB LUK WE WSPÓŁCZESNEJ WIEDZY (BIORĄC POD UWAGĘ CELE I GEOGRAFICZNY ZASIĘG PROJEKTU PLANU ORAZ CELE I PRZEDMIOT OCHRONY OBSZARU NATURA 2000 ORAZ INTEGRALNOŚĆ TEGO OBSZARU) 43

12. STRESZCZENIE SPORZĄDZONE W JĘZYKU NIESPECJALISTYCZNYM 44

WYKORZYSTANE MATERIAŁY 48

SPIS RYSUNKÓW 51

SPIS TABEL 51

SPIS ZAŁĄCZNIKÓW 52

Oświadczenie kierującego zespołem wykonawców prognozy oddziaływania na środowisko o spełnieniu wymagań, o których mowa w art. 74a ust. 2 ustawy z dnia 3 października 2008 r. o udostępnianiu informacji o środowisku i jego ochronie, udziale społeczeństwa w ochronie środowiska oraz o ocenach oddziaływania na środowisko (Dz. U. z 2024 r., poz. 1112, z późn. zm.). 53

1. INFORMACJE O ZAWARTOŚCI, GŁÓWNYCH CELACH PROJEKTU MIEJSCOWEGO PLANU ZAGOSPODAROWANIA PRZESTRZENNEGO ORAZ JEGO POWIĄZANIACH Z INNYMI DOKUMENTAMI

1.1. Zawartość projektu miejscowego planu zagospodarowania przestrzennego i jego główne cele

Zawartość miejscowego planu zagospodarowania przestrzennego określa art. 15 ustawy z dnia 27 marca 2003 r. o planowaniu i zagospodarowaniu przestrzennym (Dz. U. z 2024 r., poz. 1130, z późn. zm.) oraz rozporządzenie Ministra Rozwoju i Technologii z dnia 17 grudnia 2021 r. w sprawie wymaganego zakresu projektu miejscowego planu zagospodarowania przestrzennego (Dz. U. poz. 2404).

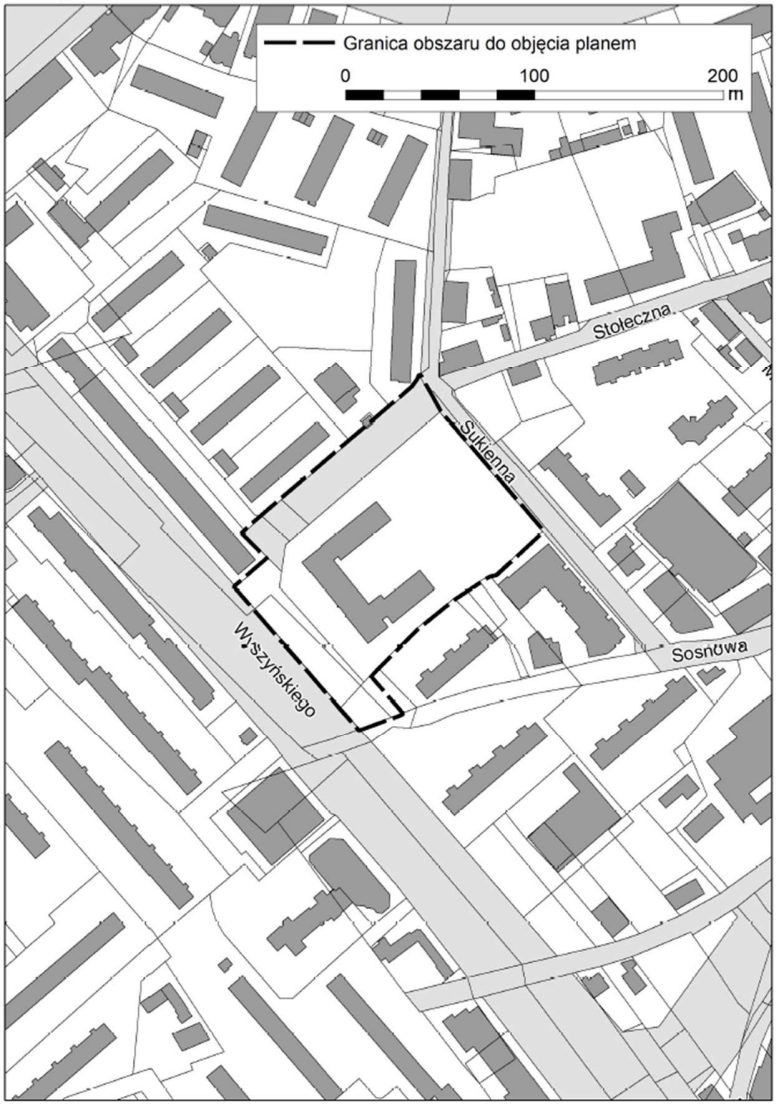

Rysunek 1 Zakres obejmujący projekt miejscowego planu zagospodarowania przestrzennego części osiedla Przydworcowe w Białymstoku w rejonie ulic Kardynała Stefana Wyszyńskiego i Stołecznej

Teren przedmiotowego projektu planu (rys. 1) poddawanego strategicznej ocenie oddziaływania na środowisko dotyczy obszaru objętego uchwałą Nr VII/100/24 Rady Miasta Białystok z dnia 21 października 2024 r. w sprawie przystąpienia do sporządzenia miejscowego planu zagospodarowania przestrzennego części osiedla Przydworcowe w Białymstoku w rejonie ulic Kardynała Stefana Wyszyńskiego i Stołecznej.

Przeprowadzenie strategicznej oceny oddziaływania na środowisko jest wymagane na podstawie art. 46 ustawy o udostępnianiu informacji o środowisku i jego ochronie, udziale społeczeństwa w ochronie środowiska oraz o ocenach oddziaływania na środowisko (Dz. U. z 2024 r., poz. 1112, z późn. zm.). Przedmiotowy miejscowy plan zagospodarowania przestrzennego wyznacza ramy dla późniejszej realizacji przedsięwzięć mogących znacząco oddziaływać na środowisko.

Projekt planu obejmuje obszar położony w centralnej części Białegostoku, o powierzchni około 1,44 ha, ograniczony ulicą Kardynała Stefana Wyszyńskiego, przedłużeniem ulicy Stołecznej oraz ulica Sukienną.

Na przedmiotowym obszarze obowiązują ustalenia miejscowego planu zagospodarowania przestrzennego części osiedli Centrum i Przydworcowe w Białymstoku (rejon ul. Św. Rocha i Sukiennej) - etap I, uchwalonego uchwałą Nr XXIV/373/16 Rady Miasta Białystok z dnia 30 czerwca 2016 r.

Potrzeba sporządzenia planu wynika z wniosków dyrekcji Zespołu Szkół Technicznych im. gen. Władysława Andersa w Białymstoku dotyczących:
- przesunięcia linii zabudowy wyznaczonej wzdłuż ul. Stołecznej na terenie oznaczonym symbolem 4.2UO,KX w celu umożliwienia realizacji sali gimnastycznej;
- zmiany przeznaczenia terenów oznaczonych symbolami 4.1KPL i 9KD-D z funkcji placu i drogi dojazdowej na funkcję usługową z zakresu oświaty oraz parking ogólnodostępny.

W projekcie planu utrzymano główne przeznaczenie terenu pod zabudowę usługową z zakresu oświaty oraz parking ogólnodostępny, a także jego rozszerzenie na działkach nr ewid. 329/3, 329/4, 330/7 i 382/1.

Ponownie przeanalizowano niektóre parametry i wskaźniki zabudowy i zagospodarowania terenu z uwzględnieniem obecnego i projektowanego zagospodarowania terenów sąsiednich, a także weryfikację zasad obsługi komunikacyjnej obszaru oraz wskaźników i sposobu zapewnienia miejsc postojowych.

Ponadto zweryfikowane zostały zasady kształtowania przestrzeni publicznych, terenów zieleni urządzonej oraz zwaloryzowano istniejący drzewostan.

Przewidziane funkcje terenów w omawianym projekcie miejscowego planu zagospodarowania przestrzennego:
- teren oznaczony na rysunku planu symbolem **1UE:** podstawowa klasa przeznaczenia terenu to **teren usług edukacji,** zaś uzupełniające klasy przeznaczenia terenu to: teren usług handlu, gastronomii, zdrowia i pomocy społecznej, nauki, biurowych i administracji, teren komunikacji drogowej wewnętrznej, garażu, parkingu, infrastruktury technicznej i zieleni urządzonej,
- na obszarze oznaczonym na rysunku planu symbolem **1KDD** ustala się następujące klasy przeznaczenia: podstawowe – **teren drogi dojazdowej** oraz uzupełniające – teren infrastruktury technicznej i zieleni urządzonej,
- na obszarze oznaczonym na rysunku planu symbolem **1KR** ustala się następujące klasy przeznaczenia: podstawowe – **teren drogi wewnętrznej** oraz uzupełniające – teren infrastruktury

technicznej i zieleni urządzonej,
- na obszarze oznaczonym na rysunku planu symbolem **1KPP** ustala się następujące klasy przeznaczenia: podstawowe – **teren komunikacji pieszej** oraz uzupełniające – teren komunikacji rowerowej, infrastruktury technicznej i zieleni urządzonej,
- na obszarze oznaczonym na rysunku planu symbolem **1KOP** ustala się następujące klasy przeznaczenia: podstawowe – **teren parkingu** oraz uzupełniające – teren placu lub rynku, infrastruktury technicznej i zieleni urządzonej.

Na całym obszarze objętym planem wyklucza się następujące klasy przeznaczenia terenu:
1) teren usług rzemieślniczych takich jak:
   a) warsztaty: samochodowe, blacharsko-lakiernicze, mechaniczne, wulkanizacyjne,
   b) warsztaty: stolarskie (w tym wyrób trumien), ślusarskie, kamieniarskie (w tym wyrób nagrobków);
2) teren usług handlu wielkopowierzchniowego;
3) teren usług kultu religijnego takich jak domy pogrzebowe i krematoria;
4) teren obsługi produktów naftowych;
5) teren gospodarowania odpadami;
6) teren magazynu gazu.

Na całym obszarze objętym planem zakazuje się lokalizacji:
1) garaży typu „blaszak”;
2) tymczasowych obiektów budowlanych, z zastrzeżeniem § 14 ust. 2 (dot. ustaleń projektu planu) oraz z zastrzeżeniem ustaleń szczegółowych.

Istnieje możliwość realizacji inwestycji gminnych zawartych w omawianym projekcie planu miejscowego ze środków własnych Gminy Białystok z wykorzystaniem funduszy UE oraz środków zewnętrznych, jednak trudne jest to do dokładniejszego sprecyzowania na obecnym etapie.

1.2. Powiązania projektu miejscowego planu zagospodarowania przestrzennego z innymi dokumentami

Projekt miejscowego planu zagospodarowania przestrzennego części osiedla Przydworcowe w Białymstoku w rejonie ulic Kardynała Stefana Wyszyńskiego i Stołecznej jest powiązany z poniższymi dokumentami:

1.2.1. Ekofizjografia Białegostoku

Wnioski wynikające z uwarunkowań ekofizjograficznych dotyczące omawianego obszaru:
- Mapa przydatności terenu do funkcji użytkowych w *Ekofizjografii Białegostoku* (2012) przedstawia zagospodarowanie omawianego obszaru głównie jako tereny inwestycyjne o dobrych warunkach fizjograficznych do zabudowy (rys. 2). Głębokość występowania pierwszego poziomu wody od powierzchni terenu kształtuje się na całym obszarze na

poziomie od 4 do 6 m p.p.t. Poziom wód gruntowych może ulegać okresowym wahaniom w zależności od pory roku oraz ilości opadów atmosferycznych.

- W miejscach wolnych od zabudowy występują fragmenty zieleni (powierzchnie trawiaste z pojedynczymi drzewami). Zieleń ta pełni funkcję uzupełniającą system przyrodniczy.
- Ochrona terenów czynnych biologicznie jest równoznaczna z zachowaniem powierzchni o zdolnościach retencyjnych i opóźniających spływ wód opadowych oraz roztopowych. Utrzymanie i powiększanie takich terenów jest najprostszą metodą na poprawę/nie pogarszanie sytuacji związanej z niewydolnością systemu kanalizacji sanitarnej w trakcie opadów nawalnych.
- W porównaniu do innych miast wojewódzkich oraz do normatywów zawierających wytyczne co do ilości i jakości zieleni w mieście, można stwierdzić, że ilość białostockiej zieleni jest niewystarczająca, pomimo nieznacznego wzrostu powierzchni skwerów i zieleńców w ostatnich latach.
- Przy odpowiednim zagospodarowaniu skupiska drzew, pasy drzew i pojedyncze drzewa spełniają następujące funkcje:
  - współdziałają w poprawianiu warunków mikroklimatycznych,
  - przejmują funkcje czynników strukturotwórczych w „architekturze" krajobrazu terenów równinnych o małej lesistości,
  - są bardzo ważnym elementem potencjału rekreacyjnego w mieście,
  - są potencjalnymi ostojami gatunków roślin i zwierząt.
- Szczególne miejsce w krajobrazie miejskim mają pasma i skupiska zieleni drzewiastej i krzaczastej, które łączą tereny zabudowane z otaczającą przyrodą.
- W związku z konsekwentną zabudową wszystkich terenów włączanych do obszaru Białegostoku dramatycznie wzrosła w ostatnich latach powierzchnia nieprzepuszczalna dla opadów atmosferycznych. Na terenie miasta dominują dziś obszary, które charakteryzuje odpływ sztuczny, jest to proces przyczyniający się do przyspieszenia obiegu wody i pośrednio wpływający na zagrożenia występowania zalewów w dolinie Białej. Obszar z dominującym procesem odpływu sztucznego obejmuje w zasadzie wszystkie tereny ze zwartą zabudową, gdzie woda opadowa odbierana jest systemem kanalizacji deszczowej. Pozostałe obszary cechują się zróżnicowanymi właściwościami hydrologicznymi. W zależności od cech środowiska, w różnym stopniu przyczyniają się one do hamowania negatywnego procesu odpływu sztucznego wód opadowych. Kluczowe znaczenie dla funkcjonowania hydrologicznego w mieście mają te procesy, które przyczyniają się do zachowania zasobów wodnych (retencji), w tym zasilania wód podziemnych i odnowy tych zasobów, a także tereny sprzyjające spowolnieniu obiegu wody (ograniczenie odpływu sztucznego).



Rysunek 2 Przydatność terenu do funkcji użytkowych
źródło: Ekofizjografia Białegostoku (Kwiatkowski i Gajko 2012)

1.2.2. Studium uwarunkowań i kierunków zagospodarowania przestrzennego miasta Białegostoku

Projekt przedmiotowego projektu planu nie narusza ustaleń „Studium uwarunkowań i kierunków zagospodarowania przestrzennego miasta Białegostoku'' uchwalonego uchwałą Nr XII/165/19 Rady Miasta Białystok z dnia 18 czerwca 2019 r. zmieniona uchwałą Nr LXXVII/1079/23 z dnia 18 grudnia 2023 r.;

W „Studium uwarunkowań i kierunków zagospodarowania przestrzennego miasta Białegostoku" obszar wskazany do objęcia projektem planu oznaczony został jako **1CS - tereny centrum śródmiejskiego.**

Funkcje podstawowe na terenach 1CS to: zabudowa usługowa (usługi rynkowe i nierynkowe), zabudowa z zakresu wytwórczości drobnej, zabudowa mieszkaniowa wysokiej intensywności oraz zabudowa wielofunkcyjna (usługowo-mieszkaniowa). Funkcje uzupełniające to: zabudowa mieszkaniowa średniej intensywności, tereny zieleni urządzonej, tereny przestrzeni publicznych, komunikacja, infrastruktura techniczna.

Kierunki kształtowania zabudowy i zagospodarowania na obszarze 1CS:
- dążenie do kształtowania zabudowy wielofunkcyjnej o charakterze wielkomiejskim (zwartym, ciągłym, intensywnym),
- kształtowanie zabudowy usługowej służącej realizacji celów publicznych,
- kształtowanie zabudowy mieszkaniowej wielorodzinnej o różnorodnych formach (w tym apartamentowej, na wynajem),
- zachowanie i tworzenie powiązań najważniejszych przestrzeni publicznych z terenami otwartymi tworzącymi system przyrodniczy miasta,
- kształtowanie zabudowy i zagospodarowania z uwzględnieniem historycznych osi kompozycyjnych i widokowych oraz dominant,
- ochrona i kształtowanie miejskich przestrzeni publicznych, powiązanych z programem usługowym,
- ochrona układów przestrzennych o wartościach historycznych i kulturowych,
- kształtowanie standardów komunikacyjnych (w tym zasad ruchu samochodowego, parkowania, obsługi komunikacją zbiorową).

Przewidywane rozwiązania planistyczne nie będą naruszać ustaleń „Studium uwarunkowań i kierunków zagospodarowania przestrzennego miasta Białegostoku".



Rysunek 3 Wyrys ze *Studium uwarunkowań i kierunków zagospodarowania przestrzennego miasta Białegostoku*

1.2.3. Obowiązujące miejscowe plany zagospodarowania przestrzennego

Na przedmiotowym obszarze obowiązują ustalenia miejscowego planu zagospodarowania przestrzennego części osiedli Centrum i Przydworcowe w Białymstoku (rejon ul. Św. Rocha i Sukiennej) - etap I, uchwalonego uchwałą Nr XXIV/373/16 Rady Miasta Białystok z dnia 30 czerwca 2016 r., w którym to obszar objęty opracowaniem przeznaczony jest pod:
- 4.2UO,KX – zabudowę usługową z zakresu oświaty oraz parking ogólnodostępny wraz z obiektami i urządzeniami towarzyszącymi oraz zielenią urządzoną,
- 4.1KPL – plac wraz z obiektami i urządzeniami towarzyszącymi oraz zielenią urządzoną,
- 9KD-D – projektowaną ulice dojazdową.

Sąsiaduje również z powyższej uchwały z terenami: 2.5MW; 5MW; 4.3MW przeznaczonymi pod zabudowę mieszkaniową wielorodzinną oraz terenami: 2.7MW,U; 3.4MW,U; 4.4MW,U przeznaczonymi pod zabudowę mieszkaniową wielorodzinną i usługową.

Prognoza oddziaływania na środowisko dotycząca ww. planu nie odnoszą się w szczególny sposób do obszaru objętego projektem.

Poza tym obszar projektu miejscowego planu zagospodarowania przestrzennego części osiedla Przydworcowe w Białymstoku w rejonie ulic Kardynała Stefana Wyszyńskiego i Stołecznej sąsiaduje:

- od strony południowo- zachodniej, za ulica Wyszyńskiego z miejscowym planem zagospodarowania przestrzennego w rejonie ulic Boh. Monte Cassino, Dąbrowskiego i Krakowskiej w Białymstoku, z terenami 3.2U; 3.8U (przeznaczonymi pod usługi) oraz terenem 3.6MWU (przeznaczonym pod zabudowę mieszkaniowa wielorodzinną z usługami),
- od strony południowej, za fragmentem drogi z miejscowym planem zagospodarowania przestrzennego części osiedli Centrum i Przydworcowe w Białymstoku (rejon ul. Św. Rocha i Sukiennej) – etap II, z terenem 1MW (przeznaczonym pod zabudowę mieszkaniową wielorodzinną).



Rysunek 4 Położenie projektu mpzp na tle obowiązujących miejscowych planów zagospodarowania przestrzennego w Białymstoku

1.2.4. Plan Zagospodarowania Przestrzennego Województwa Podlaskiego

Celem strategicznym polityki przestrzennej zagospodarowania województwa podlaskiego jest: „Zrównoważone zagospodarowanie przestrzeni województwa podlaskiego, sprzyjające rozwojowi społeczno-gospodarczemu, spójności społecznej i terytorialnej, konkurencyjności oraz wykorzystaniu potencjału przyrodniczego, kulturowego i położenia przygranicznego".

Zapewnienie realizacji celu strategicznego wymaga skupienia działań podmiotów publicznych na wybranych elementach zagospodarowania i wyodrębnionych terytoriach poprzez cele cząstkowe, do których należą:

- Cel 1. Zwiększenie konkurencyjności miejskich obszarów funkcjonalnych ośrodków – wojewódzkiego Białegostoku, subregionalnych Łomży i Suwałk oraz powiatowych w zakresie jakości: infrastruktury funkcji ponadlokalnych publicznych, potencjału

gospodarczego, powiązań funkcjonalnych zewnętrznych i struktur przestrzennych zagospodarowania,
- Cel 2. Wzmocnienie spójności województwa w procesie zrównoważonego terytorialnie rozwoju i modernizacji zagospodarowania przestrzennego obszarów wiejskich z wykorzystaniem ich potencjału wewnętrznego, specjalizacji regionalnej i położenia przygranicznego,
- Cel 3. Poprawa dostępności terytorialnej zewnętrznej i wewnętrznej województwa podlaskiego, poprzez rozwój infrastruktury transportowej, ze zmniejszeniem kosztów środowiskowych, oraz telekomunikacyjnej i teleinformatycznej,
- Cel 4. Osiągnięcie i utrzymanie wysokiej jakości środowiska przyrodniczego województwa, w tym sieci ekologicznej, walorów dziedzictwa kulturowego i krajobrazowych oraz racjonalne użytkowanie ich zasobów,
- Cel 5. Zwiększenie odporności struktury przestrzennej województwa na zagrożenia bezpieczeństwa energetycznego, naturalne i awariami przemysłowymi oraz zdolności obronnych i ochronnych.

Zasady ogólne polityki przestrzennej województwa podlaskiego mają charakter stały i dotyczą wszelkich form działalności w przestrzeni:
1) Ustrojowa zasada zrównoważonego rozwoju, wynikają z niej następujące zasady planowania publicznego:
   - zasada racjonalności ekonomicznej,
   - zasada preferencji regeneracji,
   - zasada przezorności ekologicznej,
   - zasada kompensacji ekologicznej,
2) Funkcjonowanie zintegrowanego systemu rozwoju zapewniają:
   - zasada hierarchiczności celów,
   - zasada dynamicznego strefowania,
   - zasada partycypacji społecznej,
   - zasada harmonijnego wpisania dziedzictwa kulturowego w struktury przestrzenne,
   - zasada odchodzenia od monofunkcyjności przeznaczenia terenu,
   - zasada poprawy funkcjonowania struktur i układów przestrzennych,
   - zasada tworzenia rezerw terenowych.

1.2.5. Program ochrony środowiska dla miasta Białystok na lata 2021–2024 z perspektywą na lata 2025-2028

Program ochrony środowiska dla miasta Białystok na lata 2021-2024 z perspektywą na lata 2025-2028 jest dokumentem planowania strategicznego, zawierającym cele i kierunki polityki w zakresie ochrony środowiska, prowadzonej przez miasto Białystok i określającym wynikające z nich działania.

Nadrzędnym celem polityki ochrony środowiska na lata 2021 – 2024 jest dążenie do: „Zrównoważonego i trwałego rozwoju miasta Białystok, w którym środowisko przyrodnicze i jego ochrona mają znaczący wpływ na przyszły charakter tego obszaru i równocześnie wspierają jego rozwój gospodarczy i społeczny poprzez poprawę jego stanu, ładu przestrzennego i rozwój infrastruktury ochrony środowiska". Cele i kierunki interwencji stanowią zestaw pożądanych (wskazywanych) kierunków do realizacji lub zaniechania, mających w efekcie

poprawić stan jakości środowiska, zachować lub ochronić wartościowe komponenty środowiska i dać narzędzie do racjonalnego korzystania ze środowiska.

Tabela 1 Cele *Programu ochrony środowiska dla miasta Białystok* powiązane z projektem planu

Obszar interwencji	**Cel strategiczny w latach 2021-2024** Kierunek interwencji
Ochrona klimatu i jakości powietrza	**Osiągnięcie dobrej jakości powietrza i jakości życia mieszkańców – dążenie do osiągnięcia dopuszczalnych i docelowych poziomów zanieczyszczeń powietrza** - Poprawa efektywności energetycznej w sektorze publicznym, w tym termomodernizacja i wymiana oświetlenia; - Rozbudowa systemu dróg dla rowerów i innej infrastruktury rowerowej, (…); - Planowanie przestrzenne służące poprawie jakości powietrza;
Zagrożenia hałasem	**Ochrona mieszkańców przed nadmiernym oddziaływaniem hałasu** - Ograniczenie oddziaływania hałasu komunikacyjnego; **Osiągnięcie dobrego stanu klimatu akustycznego, bez przekroczeń dopuszczalnych norm hałasu** - Uwzględnianie w planach zagospodarowania przestrzennego zagadnienia ochrony środowiska przed hałasem;
Pola elektromagnetyczne	**Ochrona mieszkańców przed nadmiernym oddziaływaniem pól elektromagnetycznych** - Uwzględnianie w planach zagospodarowania przestrzennego zagadnienia pól elektromagnetycznych;
Gospodarowanie wodami	**Osiągnięcie i utrzymanie dobrego stanu wód powierzchniowych oraz ochrona jakości wód podziemnych i racjonalizacja ich wykorzystania, ochrona przed powodzią, suszą i deficytem wody** - Poprawa jakości wód powierzchniowych i podziemnych;
Gospodarka wodno-ściekowa	**Zapewnienie zrównoważonego systemu gospodarki wodno-ściekowej** - Zapewnienie odpowiedniej jakości wody pitnej poprzez modernizację zbiorowego systemu uzdatniania i dystrybucji wody; - Rozwój i modernizacja zbiorowego systemu odprowadzania i oczyszczania ścieków komunalnych; - Zwiększenie retencji wodnej i gruntowej w celu ochrony terenów zabudowanych przed podtopieniami;
Gleby	**Ochrona i zapewnienie właściwego sposobu użytkowania powierzchni ziemi** - Przeciwdziałanie zanieczyszczeniu powierzchni ziemi; - Zapobieganie degradacji gleb;
Gospodarka odpadami i zapobieganie powstawaniu odpadów	**Zapewnienie zrównoważonego systemu gospodarki odpadami** - Doskonalenie systemu gospodarki odpadami zgodnego z hierarchią postępowania z odpadami w szczególności systemu selektywnej zbiórki odpadów komunalnych z obszaru miasta; - Poprawa jakości środowiska;
Zasoby przyrodnicze	**Zapewnienie właściwej struktury i jakości terenów zieleni** - Otoczenie opieką cennych i zagrożonych elementów fauny; - Ochrona istniejących terenów zieleni wraz z utrzymaniem ich w należytym stanie;

Zagrożenia poważnymi awariami	**Doskonalenie systemu ochrony mieszkańców i środowiska przed skutkami poważnych awarii** - Zapewnienie warunków do skutecznego usuwania skutków zagrożeń środowiska; - Bezpieczny transport materiałów niebezpiecznych;
Edukacja ekologiczna	**Podniesienie stanu świadomości ekologicznej mieszkańców. Kształtowanie postaw proekologicznych** - Udostępnianie informacji o środowisku zgodnie z ustawą dnia 3 października 2008 r. o udostępnianiu informacji o środowisku i jego ochronie, udziale społeczeństwa w ochronie środowiska oraz o ocenach oddziaływania na środowisko; - Zapewnienie aktywnego udziału społeczeństwa w działaniach na rzecz ochrony środowiska.

1.2.6. Plan Gospodarki Odpadami dla Województwa Podlaskiego na lata 2023-2028

Kompleksowy system gospodarowania odpadami komunalnymi w województwie podlaskim obejmuje przede wszystkim prowadzenie selektywnego zbierania odpadów komunalnych „u źródła" przez właścicieli nieruchomości, przetwarzanie odpadów komunalnych zgodnie z hierarchią sposobów postępowania z odpadami, w tym z wykorzystaniem sortowni odpadów selektywnie zebranych, kompostowni do zagospodarowania odpadów zielonych i innych bioodpadów, instalacji komunalnych do mechaniczno-biologicznego przetwarzania odpadów i innych instalacji do przetwarzania, unieszkodliwiania odpadów oraz odzysku surowców, jak również wytwarzania paliwa alternatywnego. Odpady tzw. resztkowe trafiają do instalacja do termicznego przekształcania odpadów komunalnych i odpadów pochodzących z przetworzenia odpadów komunalnych w Białymstoku (ZUOK Białystok) - spalarni oraz do instalacji komunalnych do składowania odpadów.

Cele główne w zakresie gospodarki odpadami w województwie podlaskim na lata 2023 – 2028 są następujące:

- Ograniczenie wytwarzania odpadów wraz z podniesieniem świadomości ekologicznej społeczeństwa w zakresie zapobiegania powstawaniu odpadów oraz właściwego postępowania z odpadami
- Zwiększenie udziału odzysku, w szczególności ilości odpadów przekazywanych do recyklingu oraz zmniejszenie ilości odpadów kierowanych na składowiska odpadów
- Wzmocnienie ukierunkowania gospodarowania odpadami na gospodarkę o obiegu zamkniętym
- Wyeliminowanie nieprawidłowo prowadzonego zagospodarowania odpadów, w tym praktyk nielegalnego gromadzenia odpadów w miejscach do tego nieprzeznaczonych.

Zapisy projektu planu miejscowego nie wpływają negatywnie na dążenie do osiągnięcia celów *Planu Gospodarki Odpadami Województwa Podlaskiego na lata 2023-2028*.

1.2.7. Plan Adaptacji Miasta Białystok do zmian klimatu do roku 2030

Celem nadrzędnym *Planu adaptacji miasta Białystok do zmian klimatu do roku 2030* (MPA) jest podniesienie potencjału adaptacyjnego miasta Białystok zapewniającego wdrażanie zrównoważonego rozwoju i osiągniecie wysokiej jakości życia. Cele strategiczne *Planu adaptacji* powiązane z analizowanym projektem planu to:

- Adaptacja do zagrożeń termicznych
- Adaptacja do zagrożeń związanych z opadem i powodziami/podtopieniami
- Uwzględnienie zmian klimatu w planowaniu przestrzennym.

Największymi zagrożeniami klimatycznymi dla Miasta Białystok są wzrostowe trendy zarówno opadów (sumy i ich intensywności powodujące wezbrania i nagłe powodzie lokalne typu flash flood), upałów (w tym temperatur maksymalnych i liczby fal upałów) jak i susz (w szczególności długość okresów bezopadowych). Pomimo tendencji spadkowej nie należy również lekceważyć przymrozków, które mogą powodować istotne skutki wiosną w okresie kwitnienia roślin oraz oblodzenia groźne o każdej porze roku. Zjawiska te mogą stanowić poważne zagrożenie dla prawidłowego funkcjonowania miasta oraz zdrowia i życia jego mieszkańców.

Jednym ze sposobów przeciwdziałania skutkom zmian klimatu jest odpowiednie kształtowanie struktury funkcjonalno-przestrzennej, w tym terenów zieleni, które regulują klimat lokalny, retencjonują wodę łagodząc zarówno skutki suszy jak i powodzi. Odpowiednia, z punktu widzenia adaptacji do zmian klimatu, struktura przestrzenna to wyższy komfort życia mieszkańców, wzrost poziomu bezpieczeństwa oraz mniejsze straty materialne związane z występowaniem ekstremalnych zjawisk klimatycznych.

Przeprowadzona analiza w MPA ukazuje na opracowywanym obszarze różny rozkład ryzyka związanego z zagrożeniami klimatycznymi w poszczególnych sektorach (gospodarki przestrzennej, wodnej, transporcie, zdrowiu publicznym). Sektor gospodarki przestrzennej został oceniony jako podatny na takie zjawiska klimatyczne jak: powódź, opady, upały, w przypadku których należy podjąć pilne działania. Również ten sam sektor w przypadku cyrkulacji powietrza (problemy z przewietrzaniem, zanieczyszczeniem powietrza) wymaga przeprowadzenia działań w dłuższej perspektywie (2050). W sektorach gospodarki wodnej i transportu publicznego w przypadku takich zjawisk jak przymrozki i opady działania są również wymagane, czy to w długiej i czy w krótkiej perspektywie czasu. Dodatkowo sektor trasporu wymaga planowanych działań w dłuższej perspektywie (2050) w przypadku powodzi i upałów, zaś sektor zdowia wymaga działań w krótkiej perspektywie (2030) w przypadku upałów i przymrozków.

Cel MPA jest zgodny z głównym celem *Strategicznego planu adaptacji dla sektorów i obszarów wrażliwych na zmiany klimatu do roku 2020 z perspektywą do roku 2030* (SPA2020), czyli zapewnieniem zrównoważonego rozwoju oraz efektywnego funkcjonowania gospodarki i społeczeństwa w warunkach zmian klimatu. Wynikiem działań dotyczących polityki przestrzennej uwzględniającej konsekwencje zmian klimatycznych dla miast powinna być m.in. adaptacja instalacji sanitarnych i sieci kanalizacyjnych do zwiększonych opadów nawalnych, mała retencja miejska oraz zwiększenie obszarów terenów zieleni i wodnych w mieście, wymiana szczelnych powierzchni gruntu na przepuszczalne.

1.2.8. Program ochrony powietrza dla aglomeracji białostockiej

Program ochrony powietrza dla aglomeracji białostockiej opracowywany został dla strefy - aglomeracja białostocka (kod strefy PL2001) w związku z przekroczeniem poziomów dopuszczalnych pyłu zawieszonego PM10, pyłu zawieszonego PM2,5 oraz poziomu docelowego benzo(a)pirenu w powietrzu w 2011 i 2012 r.

Głównym celem sporządzenia i wdrożenia *Programu ochrony powietrza* jest przywrócenie naruszonych standardów jakości powietrza, a przez to poprawa warunków życia mieszkańców, podwyższenie standardów cywilizacyjnych oraz lepsza jakość życia w aglomeracji.

Działania kierunkowe, czyli mające wpływ na obniżenie emisji pyłu zawieszonego PM10 i PM2,5 oraz B(a)P w zakresie planowania przestrzennego poprzez uwzględnianie w miejscowych planach zagospodarowania przestrzennego ustaleń umożliwiających ograniczenie emisji pyłu zawieszonego PM10, PM2,5 oraz benzo(a)pirenu, polegają na:

- zachowaniu ciągłości korytarzy ekologicznych,
- kształtowaniu zabudowy w sposób umożliwiający swobodny przepływ mas powietrza na terenach regeneracji i przewietrzania,
- stosowaniu odpowiednich wskaźników powierzchni biologicznie czynnej towarzyszącej zabudowie,
- tworzeniu publicznych terenów zieleni urządzonej, w tym parków, skwerów,
- wprowadzaniu zieleni izolacyjnej do ciągów komunikacyjnych o dużym natężeniu ruchu,
- dopuszczeniu stosowania paliw stałych na terenach, na których nie ma możliwości uzyskania warunków podłączenia do ogólnomiejskiej sieci ciepłowniczej lub gazowej, lub na terenach zabudowy mieszkaniowej jednorodzinnej w przypadku stosowania źródeł ciepła o mocy nie większej niż 30 kW,
- preferowaniu zaopatrzenia w ciepło z miejskiej sieci ciepłowniczej (w obszarach, gdzie jest to technicznie możliwe),
- rozbudowie sieci ulic, która pozwoli ograniczyć wewnątrzmiejski ruch tranzytowy przez obszar śródmieścia,
- tworzeniu stref ruchu pieszego i uspokojonego na obszarze śródmieścia,
- uwzględnieniu konieczności budowy ścieżek rowerowych lub ciągów pieszo-rowerowych wzdłuż nowo budowanych dróg.

1.2.9. Program ochrony środowiska przed hałasem dla obszaru województwa podlaskiego

Program ochrony środowiska przed hałasem dla obszaru województwa podlaskiego to dokument, którego celem jest zarządzanie i kontrola hałasu w celu ochrony ludzi i środowiska przed negatywnymi skutkami uciążliwych dźwięków. Program obejmuje identyfikację i ocenę źródeł hałasu, opracowanie strategii jego redukcji, wdrażanie odpowiednich działań i zaleceń, a także określenie ogólnych zasad monitorowania i raportowania postępów z jego realizacji.

Na terenie Białegostoku nie ustanowiono obszarów cichych oraz stref przemysłowych w rozumieniu zapisów ustawy POŚ.

Programem objęto wszystkie źródła hałasu zobrazowane w opracowaniu strategicznej mapy hałasu – drogi o ruchu ponad 1000 poj., linie kolejowe, lotnisko w Krywlanach.

W ustaleniach miejscowych planów zagospodarowania przestrzennego oraz w indywidualnych decyzjach o warunkach zabudowy i zagospodarowania terenu należy przeciwdziałać powstawaniu konfliktów przestrzennych, wynikających z narażenia na oddziaływanie hałasu terenów, które zalicza się do chronionych przed hałasem w rozumieniu ustawy Prawo ochrony środowiska, poprzez niedopuszczanie do zagospodarowania takich terenów w obszarach o niekorzystnym klimacie akustycznym.

Stosowanie w planowaniu przestrzennym zasady strefowania tzn. wprowadzania określonego typu zabudowy i zagospodarowania terenu w zależności od występującego lub potencjalnego poziomu hałasu, może zawczasu ograniczyć uciążliwość związaną z ponadnormatywnym hałasem. Należy dążyć do właściwego strefowania akustycznego. Polega ono na tym, aby w odpowiednim układzie przestrzennym sąsiadowały ze sobą obszary o konkretnych funkcjach.

Podstawowe założenia strefowania, to:
- oddalanie zabudowy wymagającej ochrony akustycznej od źródeł hałasu oraz zmienność parametrów tej zabudowy (intensywności, wysokości itp.),
- ekranowanie źródeł hałasu zabudową niewymagającą ochrony akustycznej,
- wprowadzanie zwartej zieleni izolacyjnej i kształtowanie rzeźby terenu,
- wprowadzanie ekranów akustycznych w pasach drogowych (tylko w ostateczności).

1.2.10. Plan gospodarowania wodami na obszarze dorzecza Wisły

Najważniejszym przesłaniem Ramowej Dyrektywy Wodnej (RDW) jest ochrona zasobów wodnych dla przyszłych pokoleń. Wprowadza ona zintegrowaną politykę wodną mającą na celu zapewnienie ludziom dostępu do czystej wody pitnej po rozsądnej cenie, która umożliwi rozwój gospodarczy i społeczny przy równoczesnym poszanowaniu potrzeb środowiska. Głównym celem RDW jest osiągnięcie dobrego stanu wszystkich części wód.

Zgodnie z przepisami RDW planowanie gospodarowania wodami odbywa się w podziale na obszary dorzeczy. Plany gospodarowania wodami (PGW) są narzędziem planistycznym, które ma usprawnić proces osiągania celów środowiskowych. Stanowić one będą fundament podejmowania decyzji mających wpływ na stan zasobów wodnych oraz zasady gospodarowania wodami w przyszłości. PGW będą miały wpływ nie tylko na kształtowanie gospodarki wodnej, ale także na inne sektory gospodarki, w tym: przemysł, rolnictwo, leśnictwo, gospodarkę komunalną, transport, rybołówstwo czy turystykę. To dokument który obejmuje działania zmierzające do spełnienia celów RDW w zakresie osiągnięcia i utrzymania dobrego stanu wód, a w szczególności ekosystemów wodnych i od wód zależnych.

Cele środowiskowe dla części wód zostały oparte głównie na wartościach granicznych poszczególnych wskaźników fizyko-chemicznych, biologicznych i hydromorfologicznych określających stan ekologiczny wód powierzchniowych oraz wskaźników chemicznych świadczących o stanie chemicznym wody, odpowiadających warunkom osiągnięcia przez te wody dobrego stanu, z uwzględnieniem kategorii wód, wg rozporządzenia w sprawie sposobu klasyfikacji stanu jednolitych części wód powierzchniowych.

Dla jednolitych części wód, będących obecnie w bardzo dobrym stanie/potencjale ekologicznym, celem środowiskowym będzie utrzymanie tego stanu/potencjału. Dla naturalnych części wód celem będzie osiągnięcie co najmniej dobrego stanu ekologicznego, dla silnie zmienionych i sztucznych części wód – co najmniej dobrego potencjału ekologicznego. Ponadto,

w obydwu przypadkach, w celu osiągnięcia dobrego stanu/potencjału konieczne będzie dodatkowo utrzymanie co najmniej dobrego stanu chemicznego.

Zgodnie z podziałem topograficznym zlewni na terenie miasta cały omawiany znajduje się w zlewni Bażantarki (dopływ Białej), wchodzącej docelowo w skład zlewni Wisły. Spływ wód opadowych w przypowierzchniowych warstwach piaszczystych, na tych niezagospodarowanych gruntach, odbywa się zgodnie ze spadkiem terenu w kierunku północno-zachodnim.

Przepływającą poza granicami projektu planu rzekę Białą należy postrzegać przez pryzmat Ramowej Dyrektywy Wodnej, która dla wszystkich wód na obszarze Unii Europejskiej wyznaczyła cele środowiskowe. Biała została zakwalifikowana jako silnie zmieniona część wód (SZCW); oznacza to, że charakter JCWP został znacznie zmieniony na skutek fizycznego oddziaływania człowieka. W praktyce oznacza to konieczność dbania o dobre parametry fizyko-chemiczne wód rzeki Białej oraz poprawę jej warunków hydromorfologicznych, tj. kształt koryta lub drożność, które upodobniają go do rzeki naturalnej.

Według *Planu gospodarowania wodami na obszarze dorzecza Wisły* rzeka Biała jest uważana za potok nizinny piaszczysty (wg typologii JCWP) o kodzie PLRW2000172616899. Celem środowiskowym dla niej jest uzyskanie dobrego potencjału ekologicznego oraz dobrego stanu chemicznego. W *Planie* tym z 2011 r. zauważono, że jest zagrożone dla rzeki Białej osiągnięcie ww. celów środowiskowych dla JCWP, dlatego też w aktualizacji w 2016 r. ze względu na występującą presję komunalną i niską emisję w zlewni JCWP przedłużono termin osiągnięcia jej dobrego stanu do 2027 r.

Analizowany teren znajduje się w obszarze JCWPd o kodzie PLGW200052, z monitoringu określono dobry stan ilościowy i dobry stan chemiczny (zgodnie. Celem środowiskowym dla ww. JCWPd jest dalsze utrzymanie dobrego stanu ilościowego i chemicznego; ocena ryzyka nieosiągnięcia celów środowiskowych wg aktualizacji *Planu gospodarowania wodami na obszarze dorzecza Wisły* jest niezagrożona.

1.2.11. Krajowy program oczyszczania ścieków komunalnych

Celem *Krajowego programu oczyszczania ścieków komunalnych* przez realizację ujętych w nim inwestycji, jest ograniczenie zrzutów niedostatecznie oczyszczanych ścieków, a co za tym idzie ochrona środowiska wodnego przed ich niekorzystnymi skutkami. AKPOŚK została opracowana zgodnie z art. 5 ust. 2 dyrektywy 91/271/EWG, który zobowiązuje do stosowania podwyższonego usuwania biogenów na wszystkich oczyszczalniach ścieków w aglomeracjach powyżej 10 000 RLM.

Białystok został uznany za aglomerację priorytetową dla wypełnienia wymogów Traktatu Akcesyjnego. Aglomeracja (wg Prawa wodnego) oznacza teren, na którym zaludnienie lub działalność gospodarcza są wystarczająco skoncentrowane, aby ścieki komunalne były zbierane i przekazywane do oczyszczalni ścieków komunalnych.

Część obszaru aglomeracji nie obsługiwana systemem kanalizacyjnym powinna mieć wg *KPOŚK* zapewnione odprowadzenie i oczyszczanie ścieków przy wykorzystaniu systemów indywidualnych na odpowiednim poziomie ochrony środowiska.

Kolejne aktualizacje *KPOŚK* (w 2005 r., 2010 r., 2011 r., 2016 r., 2017 r. i 2022 r.) dotyczyły głównie weryfikacji wykazu aglomeracji oraz planowanych inwestycji w zakresie ich wyposażenia w systemy kanalizacji zbiorczej oraz oczyszczalnie ścieków.

Wnioski z *Prognozy oddziaływania na środowisko* wskazują, że realizacja celów *KPOŚK* jest przyjazna środowisku ze względu na zamierzenia i bezpośrednią realizację wymagań ochrony środowiska, poprzez np. zwiększenie dostępności usług kanalizacyjnych (m.in. rozbudowa sieci kanalizacyjnej) i poprawę warunków sanitarnych ludności.

2. INFORMACJE O METODACH ZASTOSOWANYCH PRZY SPORZĄDZANIU PROGNOZY

Prognozę oddziaływania na środowisko projektu miejscowego planu zagospodarowania przestrzennego części osiedla Przydworcowe w Białymstoku w rejonie ulic Kardynała Stefana Wyszyńskiego i Stołecznej wykonano na podstawie art. 17 pkt 4 ustawy z dnia 27 marca 2003 r. o planowaniu i zagospodarowaniu przestrzennym (Dz. U. z 2024 r., poz. 1130, z późn. zm.) oraz art. 46 pkt 1 i art. 51 ustawy z dnia 3 października 2008 r. o udostępnianiu informacji o środowisku i jego ochronie, udziale społeczeństwa w ochronie środowiska oraz o ocenach oddziaływania na środowisko (Dz. U. z 2024 r., poz. 1112, z późn. zm.).

Zakres i stopień szczegółowości informacji zawartych w prognozie do projektu planu został uzgodniony na podstawie art. 53 ustawy z dnia 3 października 2008 r. o udostępnianiu informacji o środowisku i jego ochronie, udziale społeczeństwa w ochronie środowiska oraz o ocenach oddziaływania na środowisko z Regionalnym Dyrektorem Ochrony Środowiska w Białymstoku (znak: WPN.411.1.29.2025.MS2 z dnia 17.03.2025 r.) oraz Państwowym Powiatowym Inspektorem Sanitarnym w Białymstoku (znak: NZ.0522.12.2025 z dnia 24.02.2025 r.).

Zakres terytorialny opracowania obejmuje teren projektu miejscowego planu zagospodarowania przestrzennego w granicach określonych uchwałą Nr VII/100/24 Rady Miasta Białystok z dnia 21 października 2024 r. i tereny sąsiednie w obszarze, na którym mogłaby skutkować realizacja ustaleń tego planu.

Stan środowiska omawianego terenu i zagrożenia wynikające z realizacji ustaleń projektu planu przedstawiono w formie graficznej (załącznik 1 i załącznik 2) oraz opisowej, zawartej w niniejszym opracowaniu.

Celem opracowania „prognozy oddziaływania na środowisko" jest identyfikacja i przewidywanie oddziaływania zamierzeń o implikacjach środowiskowych na zdrowie ludzi oraz na środowisko biogeofizyczne, a co za tym idzie zinterpretowanie i skuteczne przekazanie informacji o tych oddziaływaniach. Prognoza zawiera możliwie wyczerpujące opisanie środowiska w jego złożoności oraz przewidywania jego zmian spowodowanych oddziaływaniem wprowadzonych doń nowych czynników. W trakcie prognozowania uwzględnia się wszystkie poziomy powiązań między przyczynami i skutkami. Oprócz zależności przyczynowo-skutkowych uwzględnia się powiązania łącznie z wtórnymi przyczynami i skutkami oraz proponuje działania zaradcze i korekcyjne. Zadaniem prognozy jest ocena całościowa i obiektywna przedmiotowego terenu.

Do oceny interakcji między człowiekiem a środowiskiem, w prognozie oddziaływania na środowisko zastosowano głównie metodę analityczno-porównawczą. Dla zbadania stanu środowiska wykorzystano materiały archiwalne uzupełnione i zaktualizowane na podstawie bezpośrednich badań terenowych.

3. PROPOZYCJE DOTYCZĄCE PRZEWIDYWANYCH METOD ANALIZY SKUTKÓW REALIZACJI POSTANOWIEŃ PROJEKTOWANEGO DOKUMENTU ORAZ CZĘSTOTLIWOŚCI JEJ PRZEPROWADZANIA

Aby kontrolować praktyczne skutki zmian zachodzących w zagospodarowaniu przestrzennym Białegostoku, zarówno z punktu widzenia ich zgodności z ustaleniami zawartymi w projekcie planu, jak i ich potencjalnego wpływu na środowisko przyrodnicze oraz implementacji zaleceń i sugestii zawartych w niniejszej prognozie, niezbędne jest prowadzenie systemu monitorowania planu, czyli sprawdzania postępów z jego realizacji. Monitoring powinien umożliwić korygowanie działań, które nie przynoszą planowanych efektów i rezultatów, reagowanie na zmiany sytuacji w mieście.

Monitoring skutków realizacji ustaleń planu prowadzony będzie w ramach analizy zmian w zagospodarowaniu przestrzennym dokonywanej zgodnie z art. 32 ust. 1 ustawy z dnia 27 marca 2003 r. o planowaniu i zagospodarowaniu przestrzennym przez Prezydenta Miasta uwzględniającej m.in. prowadzone na bieżąco rejestry wydanych pozwoleń na budowę, rejestry obiektów oddanych do użytku, zestawienia rozbiórek obiektów oraz wydanych zezwoleń na realizację dróg.

Na podstawie artykułu 32 ust. 2 ustawy z dnia 27 marca 2003 r. o planowaniu i zagospodarowaniu przestrzennym co najmniej raz w kadencji Prezydent Miasta przekazuje Radzie Gminy wyniki analiz. Zostaną one poszerzone o ocenę skutków realizacji ustaleń wszystkich obowiązujących planów. Jednym z narzędzi, które posłuży do ww. analizy będzie ortofotomapa Białegostoku.

4. INFORMACJE O MOŻLIWYM TRANSGRANICZNYM ODDZIAŁYWANIU NA ŚRODOWISKO

Ze względu na przyjęte zagospodarowanie terenu objętego projektem miejscowego planu zagospodarowania przestrzennego części osiedla Przydworcowe w Białymstoku w rejonie ulic Kardynała Stefana Wyszyńskiego i Stołecznej oraz mogące powstać zamierzenia inwestycyjne w wyniku realizacji jego ustaleń, nie stwierdza się wystąpienia możliwości transgranicznego oddziaływania na środowisko.

5. ISTNIEJĄCY STAN ŚRODOWISKA ORAZ POTENCJALNE ZMIANY TEGO STANU W PRZYPADKU BRAKU REALIZACJI PROJEKTU PLANU

5.1. Aktualny stan środowiska przyrodniczego

budowa geologiczna, geomorfologia oraz gleby

W szerszym układzie przyrodniczym, obszar objęty opracowaniem położony jest na Nizinie Północnopodlaskiej i w całości należy do zachodniej części mezoregionu Wysoczyzny Białostockiej. Powierzchnia omawianego obszaru zbudowana jest wyłącznie z utworów

czwartorzędowych, reprezentujących zlodowacenie środkowopolskie oraz holocen.

Obszar opracowania zlokalizowany jest w centralnej części miasta Białegostoku. Teren jest wyniesiony na ok. 138-143,6 m n.p.m., bez większych różnic wysokości, z lekkim nachyleniem w kierunku południowo-wschodnim.

Na podst. map opracowanych przez W. Kwiatkowskiego (Geomorfologia i Geologia) w 2004 r. prawie cały teren to wzgórze akumulacji szczelinowej zbudowane z piasków i żwirów akumulacji szczelinowej. Tylko niewielki fragment na północy stanowi wysoczyzna moreny dennej złożona z gliny zwałowej.

Natomiast na mapie stanowiącej kompilację arkuszy Szczegółowej Mapy Geologicznej Polski 1 : 50 000, arkuszy Białystok (Kmieciak 2004) i Wasilków (Laskowski 2002) zauważa się, że cały obszar to wysoczyzna moreny ablacyjnej złożona z piasków, żwirów i głazów lodowcowych.

Cały omawiany obszar ma dobre warunki fizjograficzne do zabudowy. Przepuszczalność jest tu słaba z piaskami drobnymi i słabogliniastymi oraz piaskami pylastymi.

warunki hydrograficzne i hydrogeologiczne

Zgodnie z podziałem topograficznym zlewni na terenie miasta cały omawiany znajduje się w zlewni Bażantarki (dopływ Białej), wchodzącej docelowo w skład zlewni Wisły. Spływ wód opadowych w przypowierzchniowych warstwach piaszczystych, na tych niezagospodarowanych gruntach, odbywa się zgodnie ze spadkiem terenu w kierunku północno-zachodnim.

Przepływającą poza granicami projektu planu rzekę Białą należy postrzegać przez pryzmat Ramowej Dyrektywy Wodnej, która dla wszystkich wód na obszarze Unii Europejskiej wyznaczyła cele środowiskowe. Biała została zakwalifikowana jako silnie zmieniona część wód (SZCW); oznacza to, że charakter JCWP został znacznie zmieniony na skutek fizycznego oddziaływania człowieka. W praktyce oznacza to konieczność dbania o dobre parametry fizyko-chemiczne wód rzeki Białej oraz poprawę jej warunków hydromorfologicznych, tj. kształt koryta lub drożność, które upodobniają go do rzeki naturalnej.

Według *Planu gospodarowania wodami na obszarze dorzecza Wisły* rzeka Biała jest uważana za potok nizinny piaszczysty (wg typologii JCWP) o kodzie PLRW2000172616899. Celem środowiskowym dla niej jest uzyskanie dobrego potencjału ekologicznego oraz dobrego stanu chemicznego. W *Planie* tym z 2011 r. zauważono, że jest zagrożone dla rzeki Białej osiągnięcie ww. celów środowiskowych dla JCWP, dlatego też w aktualizacji w 2016 r. ze względu na występującą presję komunalną i niską emisję w zlewni JCWP przedłużono termin osiągnięcia jej dobrego stanu do 2027 r.

Analizowany teren znajduje się w obszarze JCWPd o kodzie PLGW200052 o dobrym stanie ilościowym i dobrym stanie chemicznym. W monitoringu diagnostycznym (przeprowadzonym przez PIG-PIB na zlecenie GIOŚ) stanu chemicznego JCWPd w 2022 r. w punkcie pomiarowym zlokalizowanym na terenie miasta Białystok oznaczono klasę końcową jakości wody jako klasę II, czyli wody dobrej jakości (dane Inspekcji Ochrony Środowiska uzyskane w ramach Państwowego Monitoringu Środowiska, marzec 2023 r.).

Opracowywany obszar należy do terenów z dominacją sztucznego odpływu powierzchniowego a także podziemnego. Powierzchnie dachów, ulic, chodników, placów i wszystkie inne grunty pokryte sztuczną nawierzchnią cechuje całkowity brak infiltracji, praktycznie cała woda opadowa i roztopowa jest szybko odprowadzana do kanalizacji deszczowej. Drobne powierzchnie chłonne w postaci trawników mają możliwość częściowego

spowolnienia odpływu i zatrzymywania wody w glebie. Fragmenty terenu z roślinnością, to tereny z dominacją procesu intercepcji. Rośliny przechwytują wodę, co przyczynia się do spowolnienia obiegu wody.

Warunki gruntowo-wodne terenu są ściśle związane z budową geologiczną i hydrograficzną. Głębokość występowania pierwszego poziomu wody od powierzchni terenu kształtuje się na całym terenie na poziomie od 4 do 6 m p.p.t. Poziom wód gruntowych może ulegać okresowym wahaniom w zależności od pory roku oraz ilości opadów atmosferycznych.

Obszar objęty projektem mpzp jest położony w strefie leja depresyjnego. Jest to obszar, w którym wskutek odwodnienia nastąpiło obniżenie zwierciadła wód podziemnych pierwszego poziomu.

Omawiany obszar znajduje się w znacznej odległości od Głównego Zbiornika Wód Podziemnych nr 218 – Pradolina rzeki Supraśl.

Teren opracowania nie znajduje się w obszarach zagrożonych powodzią od rzeki Supraśl wyznaczonych na mapach zagrożenia powodziowego opracowanych przez Krajowy Zarząd Gospodarki Wodnej w 2015 r.

szata roślinna

Teren będący przedmiotem analiz częściowo jest zabudowany (Zespół Szkół Technicznych im. Gen. Władysława Andersa). Tereny uszczelnione pod zabudową, boisko, parkingi, tereny komunikacji są pozbawione pokrywy roślinnej. Na pozostałej niezainwestowanej części terenu występują typy pokrywy roślinnej takie jak: trawniki, pojedyncze drzewa i krzewy, grupki drzew.

Pojedyncze drzewa, powierzchnie pokryte zielenią są żywą tkanką miasta. Nie tylko upiększają środowisko i przyczyniają się do wyciszenia hałasu pochodzącego z ruchu komunikacyjnego, ale także tworzą spokojne miejsca, sprzyjające wypoczynkowi i uspołecznieniu. Tereny porośnięte drzewami są chętniej użytkowane niż tereny bez drzew. Drzewa tworzą swoisty mikroklimat, wpływają na wymianę mas powietrza w mieście oraz wzbogacają bioróżnorodność środowiska.

Biorąc pod uwagę klasyfikację terenów aktywnych biologicznie, cały obszar został zaliczony do terenów zabudowy pozbawionych pokrywy roślinnej lub ze znikomym udziałem roślinności.

Porosty głównie porosty nadrzewne są istotnym wskaźnikiem czystości powietrza stosowanym przy analizie zanieczyszczenia powietrza w miastach. Obszar objęty projektem planu znajduje się w III strefie wegetacji porostów (na korze drzew dominują gatunki porostów strefy drugiej, o plechach skorupiastych i proszkowatych) *(Kwiatkowski i Gajko 2012 za Matwiejuk 2007).*

fauna

Inwentaryzacja dokonana przez W. Chętnickiego i współautorów (2011 r.) dotycząca płazów, gadów oraz motyli dziennych, jak i prowadzona przez Mirskiego i współautorów (2011 r.) odnośnie awifauny nie dostarczyły informacji na temat występowania gatunków rzadkich lub chronionych oraz lokalizacji ich siedlisk na omawianym terenie.

Nie można wykluczyć, na analizowanym obszarze, występowania gatunków ptaków synantropijnych. Najbardziej znane i najczęściej występujące spośród ptaków to: jerzyk, wróbel, kawka, a także gołąb miejski i jaskółka oknówka.

ochrona przyrody i powiązania przyrodnicze

Omawiany obszar znajduje się poza obszarem podstawowego systemu przyrodniczego wyznaczonym w *Studium uwarunkowań i kierunków zagospodarowania przestrzennego miasta Białegostoku* oraz poza lokalnymi korytarzami ekologicznymi wskazanymi w opracowaniu ekofizjograficznym.

jakość powietrza

Klasyfikacja strefy aglomeracja białostocka (kod strefy PL2001), w której znajduje się miasto Białystok, uzyskana w ocenie jakości powietrza za 2023 rok (GIOŚ 2024) w odniesieniu do substancji w powietrzu ze względu na ochronę zdrowia ludzi przedstawia się następująco:

- z uwzględnieniem poziomów dopuszczalnych określonych dla dwutlenku siarki (SO_2), dwutlenku azotu (NO_2), tlenku węgla (CO), benzenu (C_6H_6), pyłu zawieszonego PM10, ołowiu (Pb) w pyle zawieszonym PM10 - klasa wynikowa A; dla pyłu zawieszonego PM2,5 – klasa wynikowa A1 (brak przekroczeń średniorocznego poziomu dopuszczalnego II fazy) oraz klasa A (brak przekroczeń poziomu dopuszczalnego I fazy),
- z uwzględnieniem poziomów docelowych określonych dla arsenu (As), kadmu (Cd), niklu (Ni), benzo(a)pirenu w pyle zawieszonym PM10 - klasa wynikowa A,
- z uwzględnieniem poziomu docelowego i długoterminowego dla ozonu – odpowiednio klasa A i D2.

Jakość powietrza w województwie podlaskim, pod względem zanieczyszczeń pyłowych, na przełomie ostatnich 10 lat (2014-2023) uległa zdecydowanej poprawie. Spadkowy trend notowanych stężeń zauważalny jest na każdym stanowisku pomiarowym. W aglomeracji białostockiej zarejestrowano największą poprawę jakości powietrza pod kątem zanieczyszczenia pyłem zawieszonym PM10 na stacji przy ul. Warszawskiej, gdzie różnica wartości średniorocznych stężeń pyłu zawieszonego PM10 z roku 2014 i 2023 wyniosła 13 $\mu g/m^3$. W 2023 roku, pozostałe stanowiska w województwie podlaskim odnotowały również rekordowo niskie stężenia pyłu zawieszonego PM10. W 2023 roku na wszystkich stanowiskach pomiarowych zarejestrowano wyraźnie niższe w stosunku do lat ubiegłych, stężenia średnioroczne pyłu zawieszonego PM2,5. Najbardziej widoczne było to m.in. na stacji pomiarowej w Białymstoku przy ul. Warszawskiej, gdzie różnica średniorocznych stężeń pyłu zawieszonego PM2,5 z 2014 i 2023 roku wyniosła 11 $\mu g/m^3$. Na występowanie coraz niższych stężeń zanieczyszczeń pyłowych mają wpływ: zmieniający się na cieplejszy klimat Polski, poszerzenie świadomości społeczeństwa w zakresie dbania o środowisko oraz programy i inwestycje mające na celu zmniejszenie emisji zanieczyszczeń do powietrza.

W 2023 r. na terenie województwa podlaskiego pomiary pyłu zawieszonego PM2,5 w powietrzu nie wykazały przekroczenia normy średniorocznej (20 $\mu g/m^3$) zarówno na obszarze aglomeracji białostockiej, jak i strefy podlaskiej. W aglomeracji białostockiej najwyższa średnia roczna ze stężeń pyłu zawieszonego PM2,5 wystąpiła na stacji komunikacyjnej przy al. Piłsudskiego i wyniosła 14 $\mu g/m^3$, co stanowi 70% dopuszczalnego poziomu substancji w powietrzu. Pozostałe stacje znajdujące się w obrębie aglomeracji białostockiej odnotowały znacznie niższe wartości stężeń średniorocznych: ul. 42 Pułku Piechoty – 12 $\mu g/m^3$, ul. Warszawska – 11 $\mu g/m^3$ i ul. Waszyngtona - 11 $\mu g/m^3$.

Głównym źródłem emisji w województwie podlaskim, mającym wpływ na mierzone stężenia pyłu zawieszonego PM10, jest emisja z sektora komunalno-bytowego. Również wyniki

pomiarów pyłu zawieszonego PM2,5 wskazują na źródła grzewcze jako główną przyczynę nadmiernego zanieczyszczenia powietrza. W wyniku przeprowadzonych analiz serii pomiarowych, zarówno dla PM10 jak i PM2,5, stwierdzono, ze pomiary w okresie zimowym (październik-marzec) są wyższe od pomiarów w okresie letnim (kwiecień-wrzesień).

Jako przyczynę przekraczania poziomu celu długoterminowego stężenia ozonu, wskazano lokalną emisję prekursorów oraz występowanie w okresie wiosenno-letnim warunków meteorologicznych sprzyjających formowaniu się ozonu w powietrzu (wysoka temperatura i duże nasłonecznienie) a także napływ tego zanieczyszczenia i jego prekursorów spoza granic województwa.

W 2023 roku, w porównaniu do lat ubiegłych, na wszystkich stanowiskach pomiarowych zanotowano zmniejszenie się wartości stężeń średniorocznych benzo(a)pirenu zawartego w pyle zawieszonym PM10. Wyraźny trend spadku stężeń widoczny jest od 2020 roku w aglomeracji białostockiej i od 2021 roku na stanowiskach pomiarowych w strefie podlaskiej. W aglomeracji białostockiej pomiary benzo(a)pirenu w pyle zawieszonym PM10 wykonywane są najdłużej i tu przekroczenie poziomu docelowego wystąpiło w latach 2013-1015, 2017-2018 oraz w 2020 roku. W ostatnich trzech latach nie zanotowano przekroczeń. Na poprawę jakości powietrza w zakresie tego zanieczyszczenia, podobnie jak w przypadku zanieczyszczenia powietrza pyłami zawieszonymi, miały wpływ działania na rzecz ochrony powietrza takie jak: wymiana indywidualnych źródeł ciepła, zabiegi termomodernizacyjne zwiększające efektywność cieplną ogrzewanych budynków oraz warunki meteorologiczne panujące w 2023 roku: m.in. ciepła zima oraz korzystne warunki przewietrzania.

Emisja komunikacyjna, ze względu na sposób rozprzestrzeniania się zanieczyszczeń (niskie źródła emisji) jest najbardziej uciążliwa w najbliższym otoczeniu dróg. Sąsiadujące z projektem planu drogi są liniowymi źródłami zanieczyszczeń powietrza. W wyniku spalania paliw w środkach mobilnych, do środowiska dostają się zanieczyszczenia gazowe. Są to głównie: tlenek węgla, tlenki azotu, dwutlenek węgla i węglowodory. Na skutek ścierania się opon, hamulców i nawierzchni drogowej, które zawierają związki ołowiu, kadmu, niklu itp., emitowane są również pyły.

klimat

Klimat Białegostoku jest dość surowy z wyraźnym wpływem kontynentalizmu, co przejawia się ostrymi zimami oraz gorętszymi i bardziej suchymi latami. Białystok charakteryzuje się klimatem wyraźnie chłodniejszym od innych dzielnic nizinnych. Średnia temperatura powietrza w dziesięcioleciu 2011-2020 wyniosła 8,2 ^{o}C, a w 2023 r. wyniosła 9,3 ^{o}C (GUS 2024). Średnie roczne prędkości wiatru wynoszą około 2,3 m/s. Średnia suma rocznych opadów atmosferycznych na terenie Białegostoku w dziesięcioleciu 2011 - 2020 wyniosła 645 mm, a w 2023 r. – 620 mm (GUS 2024). W przebiegu rocznym opady letnie przeważają nad zimowymi.

Przedstawiając system wymiany powietrza na badanym terenie, to cały teren ma utrudnione przewietrzanie.

Cechy charakterystyczne dla klimatu terenów zurbanizowanych to: obniżenie wilgotności powietrza, zmniejszenie prędkości wiatru przy jednoczesnej tendencji do występowania miejsc o zwiększonej porywistości wiatru, zmniejszenie amplitudy temperatur dnia do nocy, utrwalanie się w okresie zimowym podwyższonej temperatury – w stosunku do temperatur na terenach podmiejskich.

promieniowanie elektromagnetyczne

Teren opracowania nie znajduje się w zasięgu znaczącego oddziaływania pól elektromagnetycznych od linii elektroenergetycznych wysokiego napięcia oraz stacji bazowych telefonii komórkowej.

Z przeprowadzonych badań w 2023 roku wynika, że zarówno pomiary wykonane w ramach stałej sieci monitoringowej, jak i te zrealizowane w ramach monitoringu badawczego, nie wykazały przekroczeń norm dopuszczalnych. W żadnym punkcie pomiarowym wskaźnik WM_E nie przekroczył wartości 1. W przypadku pomiarów wykonanych w ramach stałej sieci monitoringowej, aż w 10 punktach otrzymano wartości powyżej dolnej granicy oznaczalności sondy pomiarowej. Najwyższą zarejestrowaną wartość, która wynosiła 1,7 V/m odnotowano na terenie miasta Białystok, przy ulicy Antoniu Fabryczny 5/7. Średnia arytmetyczna natężenia pola elektromagnetycznego dla województwa podlaskiego z wykonanych badań w ramach stałej sieci monitoringowej oraz monitoringu badawczego z lat 2021-2023 wyniosła 0,57 V/m. Porównanie zestawionych danych z tego krótkiego okresu pozwala stwierdzić, że obserwuje się tendencje nieznacznie wzrostową wartości PEM w odniesieniu do lat ubiegłych, nie mniej jednak, poziom zagrożenia polem elektromagnetycznym w województwie podlaskim jest nadal znikomy. W większości miejsc, w których stwierdzono wyniki powyżej dolnej czułości sondy pomiarowej w 2021 roku, w 2023 roku te wartości nieznacznie wzrosły. Wyjątek stanowią pomiary wykonane na rogu ulic M. Skłodowskiej-Curie i Z. Krasińskiego w Białymstoku, gdzie w 2021 roku natężenie pola elektromagnetycznego wynosiło 1,4 V/m, a w roku 2023 sklasyfikowano jako wynik poniżej granicy oznaczalności (GIOŚ 2024).

Niezależnie od działalności monitoringowej prowadzona jest działalność kontrolna w zakresie ochrony przed polami elektromagnetycznymi realizowana przez Wojewódzki Inspektorat Ochrony Środowiska w Białymstoku. W 2023 roku Wydział Inspekcji wykonał 14 terenowych pomiarów kontrolnych, w których ponadnormatywnych wartości nie stwierdzono. W Białymstoku przeprowadzono kontrole interwencyjne trzech stacji bazowych telefonii komórkowej tj. stacji bazowej P4 Sp. z o.o., stacji bazowej Orange Polska S.A.; stacji bazowej Towerlink Poland Sp. z o.o., znajdujących się na dachu budynku przy ul. Antoniukowskiej 11. Po przeprowadzonej analizie uzyskanych wyników pomiarów stwierdzono, iż wartości natężenia pola elektrycznego oraz magnetycznego w miejscach dostępnych dla ludności, gdzie wykonano pomiary, nie przekroczyły poziomów dopuszczalnych określonych w przepisach. Nie stwierdzono naruszeń (GIOŚ 2024).

klimat akustyczny

Prawo ochrony środowiska traktuje hałas jako jedno z zanieczyszczeń środowiska i w związku z tym, poddaje go takim samym zasadom i obowiązkom jak w przypadku innych zanieczyszczeń. Bardzo często problem hałasu jest bagatelizowany, a jednocześnie niejednokrotnie dla przeciętnego człowieka hałas jest bardziej dokuczliwy niż np. zanieczyszczenie powietrza.

Wg *Strategicznej mapy hałasu miasta Białystok* (2022 r.) głównym źródłem hałasu w środowisku na obszarze opracowania jest znajdująca się poza granicami planu ulica Wyszyńskiego. Hałas na poziomie do 65 dB od tej ulicy rozciąga się na odległość ok 29 m, prawie do budynku znajdującej się tam szkoły. W porze nocnej hałas komunikacyjny ulega zmniejszeniu.

Dopuszczalne wartości poziomu hałasu określa Rozporządzenie Ministra Środowiska z dnia 14 czerwca 2007 roku w sprawie dopuszczalnych poziomów hałasu w środowisku. Zgodnie z przepisami ww. dokumentu dla terenów w strefie śródmiejskiej miast powyżej 100 tys. miesz-

kańców dopuszczalny poziom dźwięku hałasu drogowego i kolejowego wynosi 70 dB w porze dziennej i 59 dB w porze nocnej. Na badanym terenie nie zostały odnotowane przekroczenia dopuszczalnego poziomu hałasu w środowisku.

Obszar objęty projektem planu nie znajduje się w zasięgu oddziaływania hałasu kolejowego oraz przemysłowego.

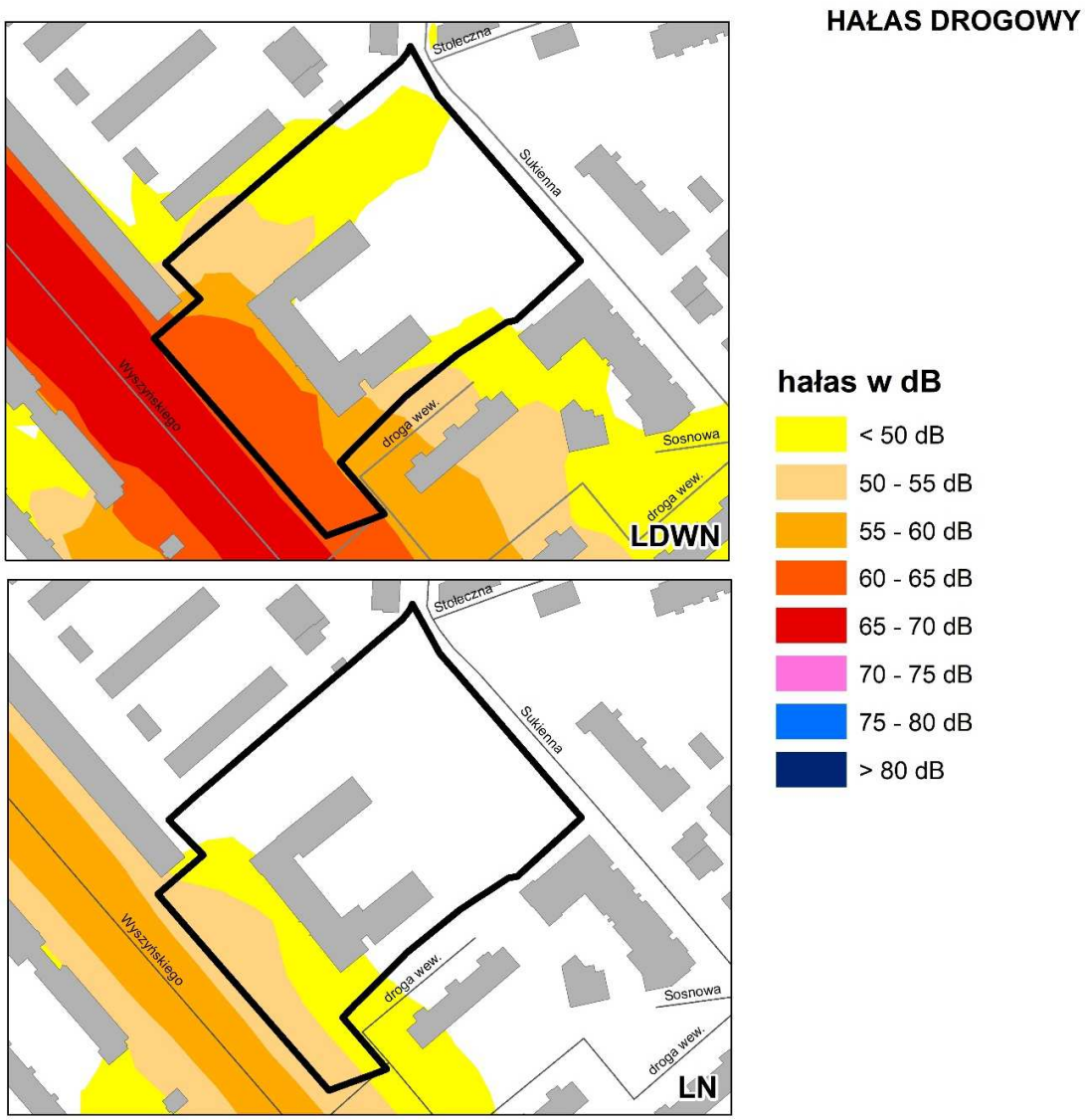

Rysunek 5 Imisja hałasu komunikacyjnego L_{DWN} i L_N w obszarze projektu planu
Źródło: Strategiczna mapa hałasu miasta Białystok, 2022 r.

dziedzictwo kulturowe oraz zabytki

Na obszarze objętym planem nie występują zabytki nieruchome wpisane do rejestru zabytków oraz ujęte w gminnej ewidencji zabytków a także obiekty będące dobrami kultury współczesnej.

Obejmuje się ochroną niezabytkowe tablice.

5.2. Potencjalne zmiany stanu środowiska w przypadku braku realizacji projektu planu

W przypadku braku realizacji przedstawionego do oceny projektu miejscowego planu zagospodarowania przestrzennego, dalsza polityka przestrzenna gminy prowadzona będzie w oparciu o aktualnie obowiązujący na tym terenie miejscowy plan zagospodarowania przestrzennego części osiedli Centrum i Przydworcowe w Białymstoku (rejon ul. Św. Rocha i Sukiennej) - etap I, uchwalonego uchwałą Nr XXIV/373/16 Rady Miasta Białystok z dnia 30 czerwca 2016 r.

W obowiązującym planie obszar ten również przeznaczony jest pod zabudowę (Zespół Szkół Technicznych im. Gen. Władysława Andersa w Białymstoku). Dotychczasowy stan zagospodarowania obszaru nie zawiera obiektów ani takich rodzajów użytkowania, które przy nie zmienionym w sposób zasadniczy funkcjonowaniu, mogłyby powodować niepożądane przekształcenia lub degradację środowiska. Zakładając utrzymanie obecnego zagospodarowania ujętego w obowiązującym miejscowym planie, przy niewielkiej modyfikacji niektórych parametrów i wskaźników zabudowy i zagospodarowania terenu, weryfikacji zasad obsługi komunikacyjnej obszaru oraz wskaźników i sposobu zapewnienia miejsc postojowych, nie ma podstaw do przewidywania oddziaływań, które mogłyby prowadzić do degradacji wartości środowiska w porównaniu do stanu obecnego. W projekcie planu dokonana została ponownie waloryzacja drzew wartościowych do zachowania względem stanu obecnego.

6. STAN ŚRODOWISKA NA OBSZARACH OBJĘTYCH PRZEWIDYWANYM ZNACZĄCYM ODDZIAŁYWANIEM

Realizacja ustaleń projektu planu nie wpłynie negatywnie na obszary Natura 2000, najbliższe z nich są oddalone ok. 8 km od projektu planu w kierunku północnym: Puszcza Knyszyńska i Ostoja Knyszyńska (rys. 7). Należy nadmienić, że nie będą pod wpływem negatywnego oddziaływania zrealizowanych inwestycji w projekcie planu powierzchniowe formy ochrony przyrody na terenie (najbliżej granicy planu – Rezerwat Las Zwierzyniecki, odległ. ok. 1,7 km m na południowy - wschód) oraz drzewa będące pomnikami przyrody.

W dłuższej perspektywie czasowej nie przewiduje się znaczącego negatywnego oddziaływania skutków realizacji analizowanego projektu mpzp na środowisko.

Stan środowiska na obszarze objętym projektem planu został opisany we wcześniejszym rozdziale. Teren ten jest w dużej części zurbanizowany i przekształcony. Jest to teren istniejącego Zespołu Szkół Technicznych im. Gen. Władysława Andersa w Białymstoku.

Sąsiedztwo opracowywanego planu stanowią tereny zurbanizowane: głównie zabudowa mieszkaniowa wielorodzinna.

Omawiany obszar znajduje się poza obszarem podstawowego systemu przyrodniczego wyznaczonym w *Studium uwarunkowań i kierunków zagospodarowania przestrzennego miasta Białegostoku* oraz poza lokalnymi korytarzami ekologicznymi wskazanymi w opracowaniu ekofizjograficznym.

7. ISTNIEJĄCE PROBLEMY OCHRONY ŚRODOWISKA ISTOTNE Z PUNKTU WIDZENIA REALIZACJI PROJEKTU PLANU W SZCZEGÓLNOŚCI DOTYCZĄCE OBSZARÓW PODLEGAJĄCYCH OCHRONIE NA PODSTAWIE USTAWY Z DNIA 16 KWIETNIA 2004 R. O OCHRONIE PRZYRODY

Omawiany obszar planu nie jest objęty ochroną. Realizacja ustaleń projektu planu nie wpłynie negatywnie na obszary Natura 2000, najbliższe z nich są oddalone ok. 8 km od projektu planu w kierunku północnym: Puszcza Knyszyńska i Ostoja Knyszyńska (rys. 7). Należy nadmienić, że nie będą pod wpływem negatywnego oddziaływania zrealizowanych inwestycji w projekcie planu powierzchniowe formy ochrony przyrody na terenie (najbliżej granicy planu – Rezerwat Las Zwierzyniecki, odległ. ok. 1,7 km na południowy - wschód) oraz drzewa będące pomnikami przyrody.

Miasta borykają się obecnie z problemem gospodarowania wodami opadowymi i roztopowymi. Odpowiedzialna za ten stan jest rosnąca atropopresja, która jest naturalnym zjawiskiem rozwijającej się wciąż cywilizacji. Największy w tym udział mają powierzchnie pozbawione jakichkolwiek właściwości retencyjnych czy infiltracyjnych. Woda z dachów, dróg oraz placów trafia do kanalizacji miejskiej, co obecnie przy występujących coraz częściej opadach nawalnych, prowadzi do lokalnych podtopień w miastach lub wylewania rzek przyjmujących ogromne ilości wód z tych miast. Każde miasto dbające o swój nowoczesny wizerunek powinno uwzględnić zrównoważoną gospodarkę wodami opadowymi. W obliczu zmian klimatycznych konieczne jest zatrzymanie wody w miejscu jej opadu, ponieważ standardowe kanalizacje ogólnospławne coraz częściej nie radzą sobie przy nawalnych deszczach z odbiorem dużej ilości wody opadowej. Zbyt szczelne nawierzchnie w miastach (stale, systematycznie uszczelniane) sprawiają, że woda nie ma gdzie się przesączać do gruntu. To prowadzi do jej spiętrzeń i lokalnych podtopień po silnych deszczach. Dlatego szczególnie ważne jest wyposażenie i rozwiązania sprzyjające retencjonowaniu wód opadowych nowobudowanych inwestycji powodujących znaczące uszczelnianie powierzchni terenu i zwiększenie spływu powierzchniowego.

Miejscem retencji wód opadowych powinien być cały obszar zlewni ponad główną doliną, czyli tereny pokryte zabudową i infrastrukturą różnego typu wraz z towarzyszącymi im terenami zielonymi. Właśnie na terenach zieleni powinno być możliwe budowanie prośrodowiskowych rozwiązań umożliwiających retencjonowanie wód opadowych. Można np. w prosty i bardzo tani sposób zatrzymać deszczówkę w zieleni, dobrze operując spadkiem terenu czy obniżając krawężniki. Również niewielkie zagłębienia w trawnikach czy rabatach pozwolą na wsiąkanie wód. Powierzchnie rozszczelnione, pokryte częściowo lub całkowicie roślinnością, zatrzymują wodę deszczową w miejscu opadu i umożliwiają roślinom jej późniejsze stopniowe wykorzystywanie. Ponadto zwiększają wilgotność powietrza i wpływają na mikroklimat, a także redukują opłaty za wodę wykorzystywaną do podlewania zieleni. Jednocześnie roślinność, zatrzymując wodę, zmniejsza spływ powierzchniowy, przez co maleje ryzyko podtopień niżej położonych terenów. Sugeruje się, aby stosować rozwiązania umożliwiające retencjonowanie wody w obrębie nieruchomości. Tam, gdzie to możliwe ze względu na ochronę wód i gleb, należy pozostawiać zieleń, trawniki, czy też stosować nawierzchnie ażurowe, ograniczając nawierzchnie nieprzepuszczalne.

Zieleń w mieście odgrywa bardzo ważną rolę, a jej obecność (lub jej brak) bezpośrednio wpływa na życie mieszkańców. Naszym obowiązkiem jest więc nie tylko dbać o istniejące tereny

zieleni, ale również inicjować i wspierać powstawanie nowych, także tych najmniejszych. Drzewa przeciwdziałają miejskim wyspom ciepła, dają cień, obniżają temperaturę w upalne dni i oczyszczają powietrze. Warto je sadzić, chronić oraz o nie dbać. Drzewa pełnią niezwykle istotną funkcję w miastach. Oprócz samej funkcji estetycznej wpływają przede wszystkim na zwiększenie zdolności wchłaniania wody oraz jej magazynowania. Dzięki temu w przypadku ulewnych deszczów zmniejsza się ryzyko miejscowego podtapiania, a wchłonięta woda odparowuje. Duże drzewa produkują wielokrotność tlenu w porównaniu z młodymi okazami tego samego gatunku. Dlatego też, redukcja starodrzewia na rzecz młodych nasadzeń nie powoduje takiego samego efektu w postaci oddawania analogicznej ilości tlenu do środowiska. Drzewa sadzone w miastach powinny odgrywać o wiele ważniejsze role niż tylko upiększające przestrzeń miejską. Są częścią ważnej inwestycji w środowisko, zdrowie człowieka i ogólną jakość życia odwiedzających, pracujących oraz mieszkających w miastach.

Przy realizacji ustaleń planu istniejące fragmenty zieleni, pojedyncze drzewa powinny zostać zachowane w jak największym stopniu. Poza aspektami funkcjonalnymi, nie należy zapominać, że zieleń jest elementem estetyzującym i spajającym przestrzeń. Szpalery drzew i pojedyncze drzewa nie tylko tworzą dogodne korytarze do przemieszczania się w cieniu, ale także porządkują, rytmizują i dopełniają obszary między zabudową.

8. CELE OCHRONY ŚRODOWISKA USTANOWIONE NA SZCZEBLU MIĘDZYNARODOWYM, WSPÓLNOTOWYM I KRAJOWYM, ISTOTNE Z PUNKTU WIDZENIA PROJEKTOWANEGO DOKUMENTU, ORAZ SPOSOBY, W JAKICH TE CELE I INNE PROBLEMY ŚRODOWISKA ZOSTAŁY UWZGLĘDNIONE PODCZAS OPRACOWYWANIA PLANU

W trakcie opracowywania projektu miejscowego planu zagospodarowania przestrzennego wzięto pod uwagę plany o zasięgu miejskim, wojewódzkim i krajowym, a także takie programy jak: *Programu ochrony powietrza dla aglomeracji białostockiej*, *Strategiczną mapę hałasu miasta Białystok*, *Program ochrony środowiska przed hałasem dla obszaru województwa podlaskiego* oraz dane wynikające z monitoringu środowiskowego.

Budowa innowacyjnej gospodarki z zachowaniem zasad zrównoważonego rozwoju jest wymogiem nowoczesnej *Polityki ekologicznej państwa 2030 (PEP2030).* Zrównoważony rozwój oznacza stabilny wzrost gospodarczy powiązany z racjonalną gospodarką zasobami środowiskowymi i respektowaniem praw człowieka. Rolą polityki ekologicznej jest zapewnienie bezpieczeństwa ekologicznego państwa. Szczególne znaczenie w osiągnięciu celów polityki ekologicznej przypisane jest jednostkom samorządu terytorialnego. W ich gestii leży racjonalne planowanie zagospodarowania przestrzennego, które pomaga chronić ludność przed zanieczyszczeniami powietrza i hałasem, suszami i powodziami oraz stratami przez nie powodowanymi, jak również przyrodę przed nadmierną presją.

Użytkowanie zasobów przyrodniczych to prawo obywateli, a jednocześnie obowiązek władz publicznych, polegający na tym, aby zapewnić trwały dostęp do tychże zasobów przyszłym pokoleniom. Do najważniejszych wyzwań w dziedzinie ochrony środowiska należy zrównoważone, oszczędne i racjonalne gospodarowanie jego zasobami naturalnymi. Podejmowanie wysiłków na rzecz zapewnienia dostępu do tych zasobów następnym pokoleniom jest szczególnie

istotne w świetle postępującej urbanizacji, która, tworząc bodźce dla rozwoju gospodarczego, będzie zwiększała presje na zasoby pożywienia, wody i energii.

Dla wspierania zrównoważonego rozwoju miast kluczowe znaczenie będzie mieć dalsze wdrażanie polityki w zakresie zrównoważonego planowania i projektowania przestrzeni miejskiej, w tym zapobieganie rozlewaniu się miast. Inteligentne mechanizmy planowania i zarządzania mogą wpływać na zachowania dotyczące mobilności, popychając je w kierunku bardziej zrównoważonych form transportu i zmniejszenia zapotrzebowania na transport. Mogą one również zwiększyć efektywność energetyczną budynków, zmniejszając presję na środowisko i jednocześnie poprawiając jakość życia człowieka. Dobrze zaplanowane obszary miejskie, zapewniające łatwy dostęp do naturalnych terenów zielonych, w tym zwłaszcza terenów nadrzecznych oraz umożliwiające tworzenie zielonej i błękitnej infrastruktury miejskiej, mogą dawać korzyści dla zdrowia i jakości życia człowieka, także łagodzić odczuwalne przez mieszkańców miast skutki zmian klimatu.

Zadaniem korytarzy i klinów napowietrzających jest wentylowanie miast. Mają one pompować świeże powietrze z zielonych obszarów do centrów miast, w tym do wysp ciepła. W tym celu potrzebne są wolne od zabudowy przestrzenie prowadzące z peryferii w głąb miasta. Naturalne – jak rzeki czy tereny zielone jednocześnie oczyszczające miejskie powietrze – lub sztuczne (jak tory kolejowe czy szerokie drogi). W związku z tym konieczne jest wprowadzenie zapisów ograniczających zabudowę korytarzy i klinów napowietrzających, korytarzy ekologicznych i dolin rzecznych, szczególnie w ośrodkach miejskich. Preferowaną formą ochrony akustycznej na terenach pełniących funkcje korytarzy i klinów napowietrzających powinny być nasadzenia roślinne z roślin gęsto ulistnionych. Prawidłowe kształtowanie oraz ochrona krajobrazu mogą odegrać kluczową rolę w utrzymaniu łączności ekologicznej w środowisku. Planowanie przestrzenne uwzględniające ważne elementy krajobrazu oraz środowiska przyrodniczego jest w stanie zagwarantować utrzymanie oraz odbudowywanie łączności ekologicznej w środowisku.

W najbliższych latach skutki zmian klimatu w Polsce mogą stać się coraz bardziej odczuwalne. Efektem zmian klimatu będzie zwiększanie częstotliwości występowania ekstremalnych zjawisk pogodowych i katastrof, które będą miały istotny wpływ na obszary wrażliwe i gospodarkę kraju. Jednym z głównych wyzwań dla zrównoważonego rozwoju w Polsce jest więc dostosowanie się do zmian klimatu poprzez poprawę odporności poszczególnych sektorów gospodarki. Obok działań adaptacyjnych Polska kontynuować powinna podejmowanie wysiłków na rzecz łagodzenia zmian klimatu i zmniejszenia koncentracji dwutlenku węgla w powietrzu. Zwrot w kierunku zmniejszenia emisji gazów cieplarnianych będzie wymagał energicznych i skoordynowanych działań w różnych sektorach gospodarki, a prowadzona polityka klimatyczna będzie w dalszym ciągu stymulować korzystanie z czystych technologii.

Ustalenia planistyczne omawianego dokumentu zgodnie z zasadą zrównoważonego rozwoju uwzględniają:
- wymagania ochrony środowiska,
- wartościową dendroflorę wkomponowując ją w przyszłe zagospodarowanie terenu,
- wyniki monitoringu środowiska, w szczególności w zakresie powietrza, hałasu i pól elektromagnetycznych.

Istotą prowadzenia *Krajowej Polityki Miejskiej 2030* jest stawianie czoła wyzwaniom rozwojowym oraz budowanie warunków do wzmacniania zdolności miast i miejskich obszarów funkcjonalnych do zrównoważonego rozwoju, polepszania jakości życia mieszkańców i

budowania odporności na obserwowane zmiany klimatu. Dokument ten wyznacza sześć celów. Wśród nich jest m.in.
- Miasto kompaktowe – oznacza dążenie do rozwoju obszarów miejskich (w zwartości strukturalnej) w sposób zrównoważony i odpowiedzialny oraz do racjonalnego wykorzystania przestrzeni.
- Miasto zielone – oznacza przeciwstawianie się pogłębianiu kryzysu klimatycznego, przeciwdziałanie skutkom zmian klimatu, ograniczenie emisji zanieczyszczeń powietrza oraz odbudowywanie ekosystemów na obszarach miejskich (zwiększanie terenów zieleni oraz ciągłość ekosystemów przenikających się z obszarami zurbanizowanymi).

W realizacji wizji i celów KPM 2030, obowiązują zasady, gdzie jednym z priorytetów jest dbałość o zazielenianie obszarów miejskich, co ma bardzo korzystny wpływ na jakość życia mieszkańców. Każda inwestycja czy pakiet przedsięwzięć na danym obszarze miejskim powinien być analizowany pod kątem ochrony środowiska przyrodniczego i zwiększania powierzchni biologicznie czynnej z zielenią dającą cień oraz zielenią wysoką, która pozytywnie wpływa na odczuwanie skrajnie wysokich temperatur przez mieszkańców miast. Ponadto powinny być uwzględniane zielone dachy czy fasady oraz różne formy retencjonowania wody. W projekcie planu wskazuje się udział powierzchni biologicznie czynnej do zachowania. Na całym terenie zostały wskazane wartościowe gatunki drzew do zachowania oraz dopuszczono zagospodarowanie elewacji istniejących i projektowanych budynków zielenią, np. poprzez zastosowanie pnączy, trejaży lub innych systemów ogrodów wertykalnych oraz zastosowanie dachów zielonych.

Wśród kluczowych wyzwań obszarów miejskich w *KPM 2030* jest m.in.:
- Niwelowanie negatywnych skutków zmian klimatu w miastach – wprowadzenie standardu ochrony i kształtowania zieleni w procesach inwestycyjnych, upodmiotowienie prawne „błękitno-zielonej" infrastruktury, gospodarowanie zasobami wodnymi w układzie zlewniowym (w tym m.in. tworzenie systemów rozproszonej retencji, projektowanie pasów przydrożnych z wykorzystaniem zielonej retencji, kształtowanie zieleni w formie wklęsłej), mechanizmy finansowe, legislacyjne i organizacyjne na rzecz zwiększenia naturalnej retencji, przeciwdziałanie powodziom miejskim oraz suszom i ich skutkom poprzez zmiany legislacyjne (w tym m.in. wyeliminowanie wzrostu zagospodarowania na obszarach szczególnego zagrożenia powodzią, prowadzenie polityki informacyjnej z zakresu retencji wodnej oraz zachowania powierzchni przepuszczalnych i biologicznie czynnych), wprowadzenie planu zarządzania błękitno - zieloną infrastrukturą miasta jako realizacji rekomendacji opracowania „planu zazieleniania", zawartej w unijnej Strategii na rzecz bioróżnorodności 2030 (w tym m.in. plan zarządzania drzewostanem miejskim).
- Poprawa jakości środowiska przyrodniczego w miastach – zmiany legislacyjne zwiększające możliwość rozwoju błękitno-zielonej infrastruktury na terenach intensywnie zagospodarowanych (ochrona terenów zieleni przed nadmierną zabudową powierzchniami szczelnymi oraz ochrona terenów „dzikiej" zieleni, które pełnią istotną rolę w kontekście adaptacji o zmian klimatu, np. pełniąc funkcje retencyjne), ujednolicenie planowania z zakresu ochrony powietrza w miastach, niwelowanie głównych źródeł niskiej emisji w transporcie oraz ograniczenie hałasu (ograniczenie ruchu samochodowego).

Celem Dyrektywy 2002/49/WE Parlamentu Europejskiego i Rady z dnia 25 czerwca 2002 r. odnoszącej się do oceny i zarządzania poziomem hałasu w środowisku jest zdefiniowanie wspólnego podejścia do unikania, zapobiegania lub zmniejszania szkodliwych skutków narażenia na działanie hałasu, w tym jego dokuczliwości, w oparciu o ustalone priorytety. W tym celu wykorzystano *Strategiczną mapę hałasu miasta Białystok z 2022 r.* oraz *Program ochrony*

środowiska przed hałasem dla obszaru województwa podlaskiego z 2024 r. W projekcie planu na całym obszarze objętym planem przyjęto dopuszczalny poziom hałasu w środowisku – jak dla terenów w strefie śródmiejskiej miast powyżej 100 tys. mieszkańców. Również w budynkach usługowych z zakresu edukacji, zdrowia i pomocy społecznej ustalono zapewnienie wymagań dotyczących zabezpieczenia budynków przed hałasem np. poprzez zastosowanie materiałów elewacyjnych, stolarki okiennej i drzwiowej o odpowiedniej izolacyjności akustycznej oraz ścian kurtynowych. Wobec tego spełniono przesłanki z *Programu ochrony środowiska przed hałasem dla obszaru województwa podlaskiego* odnośnie zmniejszenia skali narażenia mieszkańców miasta na ponadnormatywny poziom hałasu emitowanego przez środki transportu i sektor gospodarczy.

W związku z zabezpieczeniem społeczeństwa przed nadmiernym promieniowaniem elektromagnetycznym ustalono obsługę łączności bezprzewodowej telefonii i internetu z istniejących stacji bazowych telefonii cyfrowej zlokalizowanych poza granicami planu oraz projektowanych stacji bazowych telefonii cyfrowej i internetowych lokalizowanych na istniejących i projektowanych budynkach. Zakazano także lokalizacji masztów i wież wolno stojących (tj. nie umieszczanych na budynkach).

Plan gospodarowania wodami na obszarze dorzecza Wisły obejmuje działania zmierzające do spełnienia celów *Ramowej Dyrektywy Wodnej 2000/60/WE* w zakresie osiągnięcia i utrzymania dobrego stanu wód: przez wody powierzchniowe dobrego stanu chemicznego i ekologicznego, natomiast przez wody podziemne dobrego stanu chemicznego i ilościowego. *Plan* ten stanowi fundament podejmowania decyzji mających wpływ na stan zasobów wodnych oraz zasady gospodarowania wodami w przyszłości. Zgodnie z podziałem topograficznym zlewni na terenie miasta cały omawiany znajduje się w zlewni Bażantarki (dopływ Białej), wchodzącej docelowo w skład zlewni Wisły. Pozostawiona w projekcie planu powierzchnia biologicznie czynna na terenie usług edukacji będzie spowalniała odpływ powierzchniowy oraz poprawiała bilans wodny zlewni. Nie przewiduje się negatywnych oddziaływań antropogenicznych w zlewni mających wpływ na wody podziemne.

Cele zawarte w *Krajowym programie oczyszczania ścieków komunalnych* dążą do poprawy jakości wód poprzez m.in. wyposażenie aglomeracji w system kanalizacyjny. Realizacja celów *KPOŚK* jest przyjazna środowisku ze względu na zamierzenia i bezpośrednią realizację wymagań ochrony środowiska poprzez np. zwiększenie dostępności usług kanalizacyjnych (rozbudowa sieci kanalizacyjnej) i poprawę warunków sanitarnych ludności. W projekcie planu ustalono, ogólnomiejską sieć kanalizacji sanitarnej podstawowym systemem odprowadzenia ścieków komunalnych. Dopuszczono odprowadzanie ścieków do innych systemów kanalizacji sanitarnej, spełniających warunki dotyczące zbiorowego odprowadzania ścieków, określone w przepisach o zbiorowym odprowadzeniu ścieków lub innych systemów zgodnie z przepisami odrębnymi.

Założenia projektu planu przy uwzględnieniu działań w *Planie Adaptacji Miasta Białystok do zmian klimatu do roku 2030* przekładają się na osiągnięcie celu głównego *Strategicznego planu adaptacji dla sektorów i obszarów wrażliwych na zmiany klimatu do roku 2020 z perspektywą do roku 2030*, jakim jest zapewnienie zrównoważonego rozwoju oraz efektywnego funkcjonowania gospodarki i społeczeństwa w warunkach zmian klimatu. Nie przewiduje się, by zamierzenia projektu planu miejscowego wpłynęły negatywnie na zmianę klimatu.

Obowiązek zachowania powierzchni biologicznie czynnej ograniczy negatywne skutki susz i powodzi. Zagospodarowanie zielenią w pasach drogowych ulic, uwzględnienie zieleni wysokiej na parkingach, istniejących wartościowych drzew oraz zagospodarowanie elewacji budynku zielenią, czy zastosowanie dachów zielonych będzie wpływać na lokalny klimat.

Ponadto dostosowano ustalenia dotyczące zapotrzebowania na energię elektryczną, jak i cieplną przy wykorzystaniu odnawialnych źródeł energii. Powyższe ustalenia są zgodne z celami zawartymi w *SPA2030* by uwzględniać zmiany klimatyczne dla miast poprzez m.in. adaptację instalacji sanitarnych i sieci kanalizacyjnych do zwiększonych opadów nawalnych, małą retencję miejską oraz zwiększenie obszarów terenów zieleni i wodnych w mieście, wymianę szczelnych powierzchni gruntu na przepuszczalne.

9. PRZEWIDYWANE ZNACZĄCE ODDZIAŁYWANIA, W TYM ODDZIAŁYWANIA BEZPOŚREDNIE, POŚREDNIE, WTÓRNE, SKUMULOWANE, KRÓTKOTERMINOWE, ŚREDNIOTERMINOWE I DŁUGOTERMINOWE, STAŁE I CHWILOWE ORAZ POZYTYWNE I NEGATYWNE PROJEKTU PLANU, NA CELE I PRZEDMIOT OCHRONY OBSZARU NATURA 2000 ORAZ INTEGRALNOŚĆ TEGO OBSZARU, A TAKŻE NA ŚRODOWISKO

Biorąc pod uwagę lokalizację najbliższych (względem położenia opracowywanego planu) obszarów Natura 2000 (rys. 7) - Puszczę Knyszyńską (kod PLB200003), Ostoję Knyszyńską (kod PLH200006), ich zadania ochronne a także cel i geograficzny zasięg projektu planu, nie przewiduje się negatywnych oddziaływań omawianego terenu na cele i przedmiot ochrony obszarów Natura 2000 oraz integralność tych obszarów.

Realizacja ustaleń projektu planu nie spowoduje zanieczyszczenia wód, fragmentacji obszarów leśnych oraz przesuszenia terenów podmokłych i zaniku siedlisk łęgowych, torfowiskowych i źródliskowych w obszarze Ostoi Knyszyńskiej jako specjalnego obszaru ochrony siedlisk (SOO). Projekt planu nie wpłynie ponadto na zwiększenie presji turystyczno-rekreacyjnej i zanieczyszczenie wód będącymi głównymi zagrożeniami na terenie Puszczy Knyszyńskiej będącej obszarem specjalnej ochrony ptaków (OSO), której zadaniem jest ochrona przestrzeni życiowej ptaków, rozumiana głównie jako zachowanie krajobrazu leśnego Puszczy Knyszyńskiej oraz zachowanie bądź odtworzenie niektórych elementów tego krajobrazu.

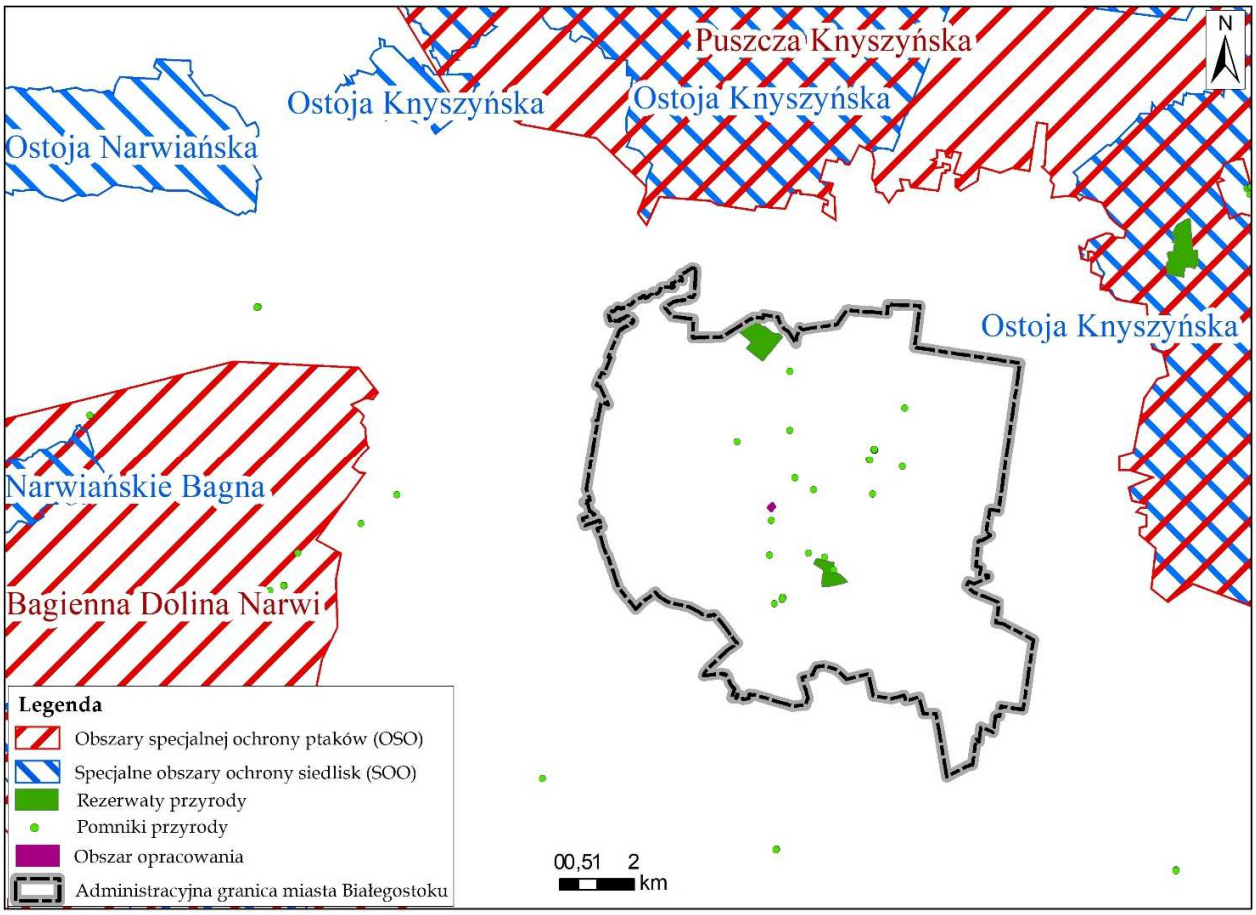

Rysunek 6 Lokalizacja obszaru projektu planu względem najbliższych form ochrony przyrody

W związku z informacjami przedstawionymi we wcześniejszych rozdziałach, postanowiono przedstawić potencjalny wpływ realizacji ustaleń projektu planu na poszczególne elementy środowiska (tabela 2) w skali lokalnej.

Tabela 2 Wpływ realizacji ustaleń projektu planu na poszczególne elementy środowiska

Elementy środowiska	Sposób oddziaływania	Ocena skutków [1)]
Różnorodność biologiczna	zachowanie minimalnego terenu biologicznie czynnego na terenie inwestycyjnym,	+ S B
Ludzie	wprowadzenie klasyfikacji obszarów planistycznych ze względu na dopuszczalny poziom hałasu w środowisku zgodnie z obowiązującymi przepisami,	+ D S B/P
	emisja zanieczyszczeń z ruchu pojazdów wpływa na powstawanie ozonu troposferycznego oraz zwiększenie zanieczyszczeń pyłowych i gazowych w powietrzu mających wpływ na zdrowie ludzi,	- D B

Elementy środowiska	Sposób oddziaływania	Ocena skutków [1)]
Zwierzęta	zurbanizowana przestrzeń stwarza nieodpowiednie warunki do życia zwierząt dzikich,	- D S
Rośliny	zagospodarowanie zielenią w formie kompozycji wielostopniowej (np. drzew, krzewów i roślin okrywowych),	+ D S B
	uwzględnienie i wkomponowanie wartościowych drzew,	+ D S B
	zachowanie minimalnego terenu biologicznie czynnego na terenie planistycznym,	+ D B
	zastosowanie zielonych ścian na budynkach, zielonych dachów	+ D S B
Woda	spływy i infiltracja zanieczyszczonych wód opadowych z powierzchni utwardzonych, parkingów terenowych,	- D S B/P
	dalsze funkcjonowanie scentralizowanego systemu wodno - kanalizacyjnego,	+ D S B
	zapewnienie minimalnej powierzchni biologicznie czynnej ułatwiającej wsiąkanie wód opadowych zapewniającej prawidłowy obieg wody w przyrodzie,	+ D S B
	kształtowanie rzeźby terenu umożliwiające retencjonowanie wód opadowych z wykorzystaniem takich form jak: niecki chłonne, oczka wodne, skupiska roślinności i inne,	+ D S B
Powietrze	emisja zanieczyszczeń z ruchu pojazdów oraz indywidualnych źródeł ciepła,	- D/S S/Ch B/P
	kształtowanie zieleni przyulicznej i zachowanie minimalnego terenu biologicznie czynnego,	+ P D
	stosowanie nowoczesnych technologii względem ochrony powietrza, w źródłach ciepła korzystanie z proekologicznych nośników energii lub podłączenie do ogólnomiejskiej sieci cieplnej,	+ D B
Powierzchnia ziemi	kształtowanie powierzchni terenu poprzez zrównania, wykopy, nasypy itp.,	-/+ D/Ś S B
	ograniczona powierzchnia zabudowy, zachowanie minimalnego terenu biologicznie czynnego,	+ D S B/P
	kształtowanie rzeźby terenu umożliwiające retencjonowanie wód opadowych z wykorzystaniem takich form jak: niecki chłonne, oczka wodne, skupiska roślinności i inne,	+ D S B
Krajobraz	kształtowanie strefy śródmiejskiej miasta	+ D S B
Klimat	warunki topoklimatyczne obszaru kształtowane istniejącą zabudową,	- D S B/P
Zasoby naturalne	zasolenie środowiska wodno-gruntowego w wyniku odladzania jezdni,	- Śr S P
	zachowanie minimalnego terenu biologicznie czynnego,	+ S D P
Zabytki	brak	brak
Dobra materialne	dostosowanie ustaleń do potrzeb społecznych	+ S B

[1)] Typy oddziaływań na środowisko:
D – długoterminowe, Śr – średnioterminowe, K – krótkoterminowe, Ch - chwilowe, S – stałe, B – bezpośrednie, P – pośrednie, W – wtórne, „+" - pozytywne, „-" - negatywne

Oddziaływanie skumulowane na środowisko wynikające z realizacji ustaleń projektu planu wystąpi na etapie inwestycyjnym lokalnie poprzez zwiększenie poziomu hałasu, ilości zanieczyszczeń spalinami oraz zanieczyszczenie gruntu produktami ropopochodnymi z ciężkiego sprzętu budowlanego. Ze względu na proponowany rodzaj i skalę inwestycji zawartą w projekcie planu, uciążliwości te będą krótko- bądź średnioterminowe (prowadzone w ściśle określonym czasie).

Omawiany miejscowy plan zagospodarowania przestrzennego wyznacza ramy dla późniejszej realizacji przedsięwzięć. W chwili obecnej niemożliwe jest bardziej szczegółowe określenie ram dla późniejszej realizacji przedsięwzięć. Wymaga to szerszego rozpatrzenia podczas poddania inwestycji ocenie oddziaływania na środowisko, przy wydaniu decyzji o środowiskowych uwarunkowaniach na wniosek podmiotu planującego podjęcie realizacji przedsięwzięcia. Podczas tej procedury uwzględni się wpływ danej inwestycji na poszczególne elementy środowiska i wyeliminowanie zagrożeń. Projekt planu jest w tym względzie zbyt ogólny nie określając bliżej charakteru inwestycji.

10. PRZEDSTAWIENIE ROZWIĄZAŃ MAJĄCYCH NA CELU ZAPOBIEGANIE, OGRANICZENIE LUB KOMPENSACJĘ PRZYRODNICZĄ NEGATYWNYCH ODDZIAŁYWAŃ NA ŚRODOWISKO, MOGĄCYCH BYĆ REZULTATEM REALIZACJI PROJEKTU PLANU, W SZCZEGÓLNOŚCI NA CELE I PRZEDMIOT OCHRONY OBSZARU NATURA 2000 ORAZ INTEGRALNOŚĆ TEGO OBSZARU

W związku z informacjami przedstawionymi we wcześniejszych rozdziałach, w dalszej części pracy odniesiono się jedynie do środowiska w zasięgu terenu objętego projektem planu.

10.1. Ustalenia projektu planu ograniczające lub eliminujące negatywny wpływ na środowisko i zdrowie ludzi

w zakresie kształtowania zieleni:

- ustala się:
  - zagospodarowanie zielenią w formie kompozycji wielostopniowej (np. drzew, krzewów i roślin okrywowych);
  - kształtowanie rzeźby terenu umożliwiające retencjonowanie wód opadowych z wykorzystaniem takich form jak: niecki chłonne, oczka wodne, skupiska roślinności i inne,
  - w przypadku budowy parkingów (nie dotyczy parkingów wielopoziomowych i w drogach publicznych) – zagospodarowanie terenu z uwzględnieniem zieleni wysokiej w proporcji co najmniej 1 drzewo na 5 miejsc do parkowania w obrębie parkingu lub po jego obrysie,
  - zagospodarowanie zielenią w pasach drogowych ulic z zastosowaniem gatunków drzew i krzewów odpowiednich do nasadzeń przyulicznych pod względem estetyki i odporności; w miejscach wolnych od infrastruktury technicznej oraz z zachowaniem zasad bezpieczeństwa ruchu drogowego i pieszych,

- w odniesieniu do drzew wartościowych wskazanych do zachowania, tj. klonów, dębów i kasztanowca oznaczonych na rysunku planu:
  - ustala się utrzymanie terenu biologicznie czynnego wokół pnia, a w przypadku braku takiej możliwości, stosowanie nawierzchni przepuszczalnych,
  - ustala się wkomponowanie w projektowane zagospodarowanie,
  - dopuszcza się wycinkę drzew rosnących w liniach rozgraniczających terenów komunikacji drogowej publicznej i wewnętrznej, ze względu na konieczność realizacji sieci i elementów infrastruktury technicznej i komunikacyjnej, w tym parkingów, ze względów sanitarnych oraz zagrożenie ludzi lub mienia,
- na terenie o symbolu 1UE dopuszcza się zagospodarowanie powierzchni elewacji istniejących i projektowanych budynków zielenią, np. poprzez zastosowanie pnączy, trejaży lub innych systemów ogrodów wertykalnych oraz zastosowanie dachów zielonych,
- na terenie o symbolu 1UE ustala się udział powierzchni biologicznie czynnej na minimum 15%.

w zakresie ochrony wód powierzchniowych, gruntowych i podziemnych:

- ustala się ogólnomiejską sieć wodociągową jako podstawowy system zaopatrzenia w wodę,
- dopuszcza się zaopatrzenie w wodę z innych systemów wodociągowych, spełniających warunki dotyczące zbiorowego zaopatrzenia w wodę,
- dopuszcza się korzystanie z własnych ujęć wody, zgodnie z zasadami zawartymi w przepisach Prawa wodnego,
- ustala się ogólnomiejską sieć kanalizacji sanitarnej jako podstawowy system odprowadzenia ścieków komunalnych,
- dopuszcza się odprowadzenie ścieków do innych systemów kanalizacji sanitarnej spełniających warunki dotyczące zbiorowego odprowadzania ścieków, określone w przepisach o zbiorowym odprowadzeniu ścieków lub innych systemów zgodnie z przepisami odrębnymi,
- w zakresie odprowadzania wód opadowych i roztopowych ustala się następujące odbiorniki wód opadowych i roztopowych:
  - grunt, przy wykorzystaniu systemów retencji wody,
  - rzekę Białą, zlokalizowaną poza granicami planu, za pośrednictwem sieci kanalizacji deszczowej, drenażowej, cieków i rowów,
- dopuszcza się odprowadzenie wód opadowych i roztopowych do ogólnomiejskiej sieci kanalizacji deszczowej: w ul. Kardynała Stefana Wyszyńskiego, ul. Sukiennej oraz do innych istniejących i projektowanych ogólnomiejskich sieci kanalizacji deszczowej w sąsiednich ulicach,
- dopuszcza się odprowadzenie wód opadowych i roztopowych do lokalnych lub indywidualnych systemów odprowadzania wód opadowych.

w zakresie ochrony powietrza i pośrednio klimatu:

- w zakresie zaopatrzenia w ciepło ustala się stosowanie lokalnych lub indywidualnych źródeł ciepła, wytwarzanego w procesach:
  a) przetwarzania energii elektrycznej,
  b) odzyskiwania energii (solarnej, gruntowej, wodnej lub zawartej w innych nośnikach),

c) spalania gazów opałowych, olejów opałowych niskosiarkowych,
d) wykorzystania ciepła z ogólnomiejskich sieci ciepłowniczych wodnych zlokalizowanych w ul. Kardynała Stefana Wyszyńskiego, ul. Sukiennej oraz z istniejących i projektowanych sieci ciepłowniczych w sąsiednich ulicach,

- w zakresie zaopatrzenia w ciepło dopuszcza się stosowanie innych ogólnomiejskich systemów i czynników służących do przesyłania energii,

w zakresie ochrony przed hałasem i polami elektromagnetycznymi:

- na całym obszarze objętym planem ustala się dopuszczalny poziom hałasu jak dla terenów w strefie śródmiejskiej miast powyżej 100 tys. mieszkańców,
- w budynkach usługowych z zakresu edukacji, zdrowia i pomocy społecznej ustala się zapewnienie wymagań dotyczących zabezpieczenia budynków przed hałasem np. poprzez zastosowanie materiałów elewacyjnych, stolarki okiennej i drzwiowej o odpowiedniej izolacyjności akustycznej oraz ścian kurtynowych,
- ustala się obsługę telekomunikacyjną w zakresie łączności bezprzewodowej telefonii i internetu – z istniejących stacji bazowych telefonii cyfrowej zlokalizowanych poza granicami planu oraz projektowanych stacji bazowych telefonii cyfrowej i internetowych lokalizowanych na istniejących i projektowanych budynkach,
- zakazuje się lokalizacji masztów i wież wolno stojących (tj. nie umieszczanych na budynkach),

w zakresie gospodarki odpadami:

- ustala się prowadzenie zagospodarowania odpadów w oparciu o plan gospodarki odpadami,
- na całym obszarze objętym projektem planu wyklucza się przeznaczenie pod teren gospodarowania odpadami.

Na terenie objętym projektem planu ustala się ograniczenie wysokości budynków, budowli oraz instalacji i urządzeń technicznych, w tym lokalizowanych na dachach budynków – do rzędnej 196 m n.p.m.

10.2. Ocena skuteczności wprowadzonych rozwiązań ograniczających lub eliminujących negatywne oddziaływanie ustaleń projektu planu na środowisko, w tym na zdrowie i życie ludzi

Urbanizacja w ujęciu przestrzennego rozwoju miasta jest zjawiskiem naturalnym. W związku z tym przekształcenia zmierzające do zmiany zagospodarowania poszczególnych terenów na obszarze miasta są nieuniknione. Problemy ochrony środowiska częściowo zostały rozwiązane poprzez wprowadzone zapisy do miejscowego planu zagospodarowania przestrzennego, które to będą środkiem łagodzącym negatywne oddziaływanie na środowisko.

W zakresie kształtowania terenów zieleni na terenie objętym planem ustalono zagospodarowanie zielenią w formie kompozycji wielostopniowej (np. drzew, krzewów i roślin okrywowych).

Wskazane do zachowania wartościowe gatunki drzew, tj. klony, dęby i kasztanowiec zostaną wkomponowane w projektowane zagospodarowanie terenu. Ustalono utrzymanie terenu biologicznie czynnego wokół ich pnia, a w przypadku braku takiej możliwości, stosowanie nawierzchni przepuszczalnych. Dopuszczono wycinkę drzew rosnących w liniach rozgraniczających terenów komunikacji drogowej publicznej i wewnętrznej, ze względu na konieczność realizacji sieci i elementów infrastruktury technicznej i komunikacyjnej, w tym parkingów, ze względów sanitarnych oraz zagrożenie ludzi lub mienia. Zadrzewienia wpływają na stosunki wodne otoczenia, mają zdolności asymilacyjne i transpiracyjne, zatrzymują wody opadowe (w strefie korzeniowej, pod koroną, magazynują w swoich tkankach), które bez ich obecności byłyby odprowadzane do kanalizacji. Asymilacja przez drzewa (ale także i roślinność niską) wody z opadów atmosferycznych powoduje redukcję odpływów powierzchniowych. Drzewa mają bezpośredni wpływ na zanieczyszczenia miejskie, poprawiają jakość naszego powietrza. Dojrzałe drzewa pomagają ochłodzić i odświeżyć powietrze, którym oddychamy, wiążą dwutlenek węgla i wytwarzają tlen potrzebny nam do oddychania. Zieleń miejska, jako wielofunkcyjny, architektoniczny element podnoszący walory estetyczne miasta, stanowi jeden z ważniejszych czynników wpływających na stan środowiska w mieście. Obszary zieleni pełnią szereg funkcji. Z jednej strony są to funkcje ekologiczne, klimatyczne i ochronne, z drugiej zaś estetyczne i rekreacyjne. Zieleń miejska upiększa osiedla, tworzy spokojne miejsca, sprzyjające wypoczynkowi i uspołecznieniu.

Ustalenie określające minimalny udział powierzchni biologicznie czynnej na terenie usług edukacji, uzyskanie wolnej od uszczelnienia powierzchni biologicznie czynnej, pozwala na utrzymania niewielkich powierzchniowo terenów, w obrębie których możliwe będzie utrzymanie procesów infiltracji wód opadowych i roztopowych do gruntu. Infiltracja, czyli wsiąkanie wód do gruntu, jest najprostszym sposobem zagospodarowania wód deszczowych w miejscu powstania opadu i zasilania wód gruntowych. W zakresie kształtowania zieleni ustalono kształtowanie rzeźby terenu umożliwiające retencjonowanie wód opadowych z wykorzystaniem takich form jak: niecki chłonne, oczka wodne, skupiska roślinności i inne. Również pasy drogowe ulic powinny zostać zagospodarowane zielenią z zastosowaniem gatunków drzew i krzewów odpowiednich do nasadzeń przyulicznych pod względem estetyki i odporności, w miejscach wolnych od infrastruktury technicznej oraz z zachowaniem zasad bezpieczeństwa ruchu drogowego i pieszych. Zieleń ma kluczowe znaczenie zarówno dla poprawy klimatu miast, gospodarki wodnej i jakości powietrza, ale również dla jakości życia i zdrowia mieszkańców oraz różnorodności biologicznej. Obecność drzew w miastach daje same korzyści. Dbają o nasze zdrowie psychiczne i fizyczne, walczą ze zmianami klimatu, redukując miejskie wyspy ciepła oraz zatrzymują wodę opadową i obniżają spływy powierzchniowe do kanalizacji i cieków wodnych.

W przypadku budowy parkingów (nie dotyczy parkingów wielopoziomowych i w drogach publicznych) ustalono zagospodarowanie terenu z uwzględnieniem zieleni wysokiej w proporcji co najmniej 1 drzewo na 5 miejsc do parkowania w obrębie parkingu lub po jego obrysie. Roślinność wprowadzona na teren parkingu nie tylko zatrzymuje wodę opadową i ma korzystny wpływ na lokalny mikroklimat, ale też oczyszcza powietrze z kancerogennych produktów spalania paliw, z pyłów i innych zanieczyszczeń. To pierwszy prozdrowotny aspekt roślin na parkingach. Drugi, to pozytywny wpływ na naszą psychikę. Im większa jest utwardzona powierzchnia, tym bardziej nas przytłacza, a odpowiednio rozlokowane rośliny przełamują tę monotonię, dzieląc przestrzeń na mniejsze wnętrza. Stanowią też rodzaj wyróżników,

ułatwiających orientację w terenie. Poza tym w upalne letnie dni bujna roślinność łagodzi warunki klimatyczne, nawilżając powietrze i rzucając cień.

Na terenie o symbolu 1UE dopuszczono zagospodarowanie powierzchni elewacji istniejących i projektowanych budynków zielenią, np. poprzez zastosowanie pnączy, trejaży lub innych systemów ogrodów wertykalnych oraz zastosowanie dachów zielonych. Niewykorzystana często przestrzeń na dachu to miejsce idealne na wprowadzanie rozwiązań pozwalających odzyskać choć część utraconej w procesie budowalnym przyrody. Zielone dachy czy ściany, odgrywają istotną rolę w łagodzeniu zmian klimatycznych (fale upałów, łagodzenie temperatury w ciągu dnia, zatrzymywanie wilgoci w glebie, kształtowanie specyficznego mikroklimatu), wpływając na poprawę jakości i komfortu życia mieszkańców miast. Pionowe ściany porośnięte roślinnością stanowią warstwę ochronną powierzchni ściany przed promieniowaniem słonecznym i nadmiernym przegrzaniem, są dodatkowym elementem termoizolacji. Ogród wertykalny to nie tylko element estetyczno-artystyczny, ale również ważny aspekt środowiskowy oraz ekonomiczny.

Dla zapewnienia możliwości właściwego gospodarowania wytworzonymi na obszarze opracowania ściekami ustalono ogólnomiejską sieć kanalizacji sanitarnej jako podstawowy system odprowadzania ścieków komunalnych. Dopuszczono odprowadzenie ścieków do innych systemów kanalizacji sanitarnej spełniających warunki dotyczące zbiorowego odprowadzania ścieków, określone w przepisach o zbiorowym odprowadzeniu ścieków lub innych systemów zgodnie z przepisami odrębnymi. W projekcie planu ustalono także ogólnomiejską sieć wodociągową jako podstawowy system zaopatrzenia w wodę. Dopuszczono także zaopatrzenie w wodę z innych systemów wodociągowych. Funkcjonowanie na analizowanym terenie scentralizowanego systemu gospodarki wodno-ściekowej z przeznaczeniem do odprowadzenia ścieków do oczyszczalni miejskiej doprowadzi do zmniejszenia przedostawania się zanieczyszczeń do gleby i wód gruntowych, a w wyniku tego ich migracji do wód powierzchniowych.

Ograniczeniu możliwości wystąpienia szczególnie niekorzystnych zmian w zakresie stanu lokalnych zasobów podziemnych służyć będzie respektowanie wprowadzonych do projektu mpzp zapisów, dotyczących sposobu zagospodarowania wód opadowych i roztopowych. Ustalenia projektu planu przewidują odprowadzenie wód opadowych i roztopowych do gruntu, przy wykorzystaniu systemów retencji wody oraz rzekę Białą zlokalizowaną poza granicami planu, za pośrednictwem sieci kanalizacji deszczowej, drenażowej i rowów. Dopuszczono odprowadzanie wód opadowych i roztopowych do lokalnych lub indywidualnych systemów odprowadzania wód opadowych. Pozostawione wszelkie powierzchnie biologicznie czynne, będą spowalniały odpływ powierzchniowy oraz poprawiały bilans wodny zlewni. Utrzymanie powierzchni nieuszczelnionych i nieutwardzonych zapewni warunki infiltracji wód opadowych i roztopowych do gruntu, przyczyni się do prawidłowego obiegu wody w przyrodzie oraz zasilania zlewni rzeki Białej.

Teren objęty opracowaniem podlega ochronie akustycznej. Na całym obszarze objętym planem przyjęto poziom hałasu jak dla terenów w strefie śródmiejskiej miast powyżej 100 tys. mieszkańców. Dodatkowo ustalono by w budynkach usługowych z zakresu edukacji, zdrowia i pomocy społecznej zapewnić wymagania dotyczące zabezpieczenia budynków przed hałasem np. poprzez zastosowanie materiałów elewacyjnych, stolarki okiennej i drzwiowej o odpowiedniej izolacyjności akustycznej oraz ścian kurtynowych.

W celu uniknięcia lub ograniczenia emisji gazów cieplarnianych i innych substancji wprowadzanych do powietrza w zakresie zaopatrzenia w ciepło ustalono stosowanie lokalnych

lub indywidualnych źródeł ciepła wytwarzanego w procesach: przetwarzania energii elektrycznej, odzyskiwania energii (solarnej, gruntowej, wodnej lub zawartej w innych nośniakach), spalania gazów opałowych, olejów opałowych niskosiarkowych, wykorzystania ciepła z ogólnomiejskich sieci ciepłowniczych wodnych zlokalizowanych w granicach oraz poza granicami planu. Dopuszczono stosowanie innych ogólnomiejskich systemow i czynników służących do przesyłania energii. Dodatkowo w celu ograniczenia negatywnego oddziaływania emitowanych substancji ustalony został minimalny wskaźnik terenu biologicznie czynnego w stosunku do planowanego przeznaczenia terenu oraz wkomponowano w przyszłe zagospodarowanie terenu wartościową dendroflorę. Emisja zanieczyszczeń powietrza będzie pochodzić tak jak dotychczas głównie z komunikacji samochodowej. Prognozuje się, że realizacja ustaleń projektu planu, nie wpłynie na zmianę stanu aerosaniranego w tym rejonie miasta.

Nie przewiduje się by zamierzenia określone w projekcie planu miejscowego wpłynęły na zmianę klimatu.

Gospodarka odpadami będzie funkcjonowała w oparciu o zorganizowany system odbierania odpadów komunalnych od mieszkańców miasta z uwzględnieniem selektywnej zbiórki odpadów surowcowych. Pozwoli to na zmniejszenie obciążenia środowiska naturalnego rosnącym strumieniem odpadów. Dodatkowo w celu ochrony jakości życia mieszkańców, na całym obszarze objętym projektem planu, wykluczono przeznaczenie pod teren gospodarowania odpadami.

Nie przewiduje się znaczącego oddziaływania promieniowania elektromagnetycznego na ludzi. Podwyższona emisja pól elektromagnetycznych może wystąpić jedynie w przypadku instalowania nadawczych urządzeń telekomunikacyjnych wysokiej mocy w postaci m.in. stacji bazowych telefonii komórkowych, ale wówczas pola elektromagnetyczne są odnotowywane na bardzo dużych wysokościach, w miejscach niedostępnych dla ludności. Zakazano lokalizacji masztów i wież wolno stojących (tj. nie umieszczanych na budynkach).

Przypuszcza się, iż zakres oraz charakter zainwestowania projektu mpzp nie spowoduje takich zmian warunków środowiska, które mogłyby zagrozić zdrowiu lub życiu ludzi. Ponadto, projekt przewiduje szereg zapisów eliminujących lub ograniczających negatywne oddziaływanie na środowisko.

11. ROZWIĄZANIA ALTERNATYWNE DO ROZWIĄZAŃ ZAWARTYCH W PROJEKCIE PLANU WRAZ Z UZASADNIENIEM ICH WYBORU ORAZ OPIS METOD DOKONANIA OCENY PROWADZĄCEJ DO TEGO WYBORU ALBO WYJAŚNIENIE BRAKU ROZWIĄZAŃ ALTERNATYWNYCH, W TYM WSKAZANIA NAPOTKANYCH TRUDNOŚCI WYNIKAJĄCYCH Z NIEDOSTATKÓW TECHNIKI LUB LUK WE WSPÓŁCZESNEJ WIEDZY (BIORĄC POD UWAGĘ CELE I GEOGRAFICZNY ZASIĘG PROJEKTU PLANU ORAZ CELE I PRZEDMIOT OCHRONY OBSZARU NATURA 2000 ORAZ INTEGRALNOŚĆ TEGO OBSZARU)

Biorąc pod uwagę lokalizację najbliższych (względem położenia opracowywanego planu) obszarów Natura 2000 (rys. 6) - Puszczę Knyszyńską (kod PLB200003), Ostoję Knyszyńską (kod PLH200006), ich zadania ochronne a także cel i geograficzny zasięg projektu planu, nie przewiduje się negatywnych oddziaływań omawianego terenu na cele i przedmiot ochrony obszarów Natura 2000 oraz integralność tych obszarów.

Zgodnie z zapisami ustawowymi rolą prognozy nie jest ocena przyjętych w projekcie planu rozwiązań planistycznych, a sprawdzenie czy w przyjętych rozwiązaniach zabezpieczony został we właściwy sposób interes środowiska przyrodniczego, w tym zdrowia i życia ludzi. Szczegółowość dokumentu uzależniona jest od szczegółowości zapisów planu. Prognoza nie jest dokumentem rozstrzygającym o słuszności realizacji zamierzeń inwestycyjnych przewidzianych ustaleniami planu, a jedynie przedstawia prawdopodobne skutki, jakie niesie za sobą realizacja ustaleń projektu planu na poszczególne elementy środowiska w ich wzajemnym powiązaniu.

Prognozę oddziaływania na środowisko projektu miejscowego planu zagospodarowania przestrzennego części osiedla Przydworcowe w Białymstoku w rejonie ulic Kardynała Stefana Wyszyńskiego i Stołecznej opracowywano równolegle z projektem planu. Zespół autorski prognozy pozostawał w stałym kontakcie z zespołem projektowym projektu planu i jego członkowie uczestniczyli w posiedzeniach, na których konkretyzowały się rozwiązania projektowe. W wyniku zastosowania takiej metody dla opracowania przyjęto rozwiązania przestrzenne, które pozwoliły na uniknięcie potencjalnych znaczących kolizji i konfliktów przestrzennych, doprowadzając do wyboru najbardziej pożądanych i optymalnych kierunków działań.

Wariant „zerowy”, czyli rozwiązanie alternatywne polegające na braku realizacji projektu planu spowoduje, że na terenie tym nadal obowiązywałyby miejscowe plany zagospodarowania przestrzennego części osiedli Centrum i Przydworcowe w Białymstoku (rejon ul. Św. Rocha i Sukiennej) - etap I, uchwalonego uchwałą Nr XXIV/373/16 Rady Miasta Białystok z dnia 30 czerwca 2016 r. W przypadku braku projektu planu nie byłoby możliwości przesunięcia linii zabudowy wyznaczonej wzdłuż ul. Stołecznej na terenie w dotychczas obowiązującym planie o symbolu 4.2UO,KX, a tym samym umożliwienia realizacji sali gimnastycznej. Nie nastąpiłaby również zmiana przeznaczenia dwóch terenów z funkcji placu i drogi dojazdowej na funkcję usługową z zakresu oświaty oraz parking ogólnodostępny. W projekcie planu dokonana została również waloryzacja drzew wartościowych do zachowania względem stanu obecnego.

12. STRESZCZENIE SPORZĄDZONE W JĘZYKU NIESPECJALISTYCZNYM

Prognozę oddziaływania na środowisko projektu miejscowego planu zagospodarowania przestrzennego części osiedla Przydworcowe w Białymstoku w rejonie ulic Kardynała Stefana Wyszyńskiego i Stołecznej wykonano na podstawie art. 17 pkt 4 ustawy z dnia 27 marca 2003 r. o planowaniu i zagospodarowaniu przestrzennym (Dz. U. z 2024 r., poz. 1130, z późn. zm.) oraz art. 46 pkt 1 i art. 51 ustawy z dnia 3 października 2008 r. o udostępnianiu informacji o środowisku i jego ochronie, udziale społeczeństwa w ochronie środowiska oraz o ocenach oddziaływania na środowisko (Dz. U. z 2024 r., poz. 1112, z późn. zm.). Prognoza zawiera możliwie wyczerpujące opisanie środowiska w jego złożoności oraz przewidywania jego zmian spowodowanych oddziaływaniem wprowadzonych zamierzeń realizacyjnych dokumentu planistycznego.

Projekt planu obejmuje obszar położony w centralnej części Białegostoku, o powierzchni około 1,44 ha, ograniczony ulicą Kardynała Stefana Wyszyńskiego, przedłużeniem ulicy Stołecznej oraz ulica Sukienną. Na przedmiotowym obszarze obowiązują ustalenia miejscowego planu zagospodarowania przestrzennego części osiedli Centrum i Przydworcowe w Białymstoku (rejon ul. Św. Rocha i Sukiennej) - etap I, uchwalonego uchwałą Nr XXIV/373/16 Rady Miasta Białystok z dnia 30 czerwca 2016 r.

Potrzeba sporządzenia planu wynika z wniosków dyrekcji Zespołu Szkół Technicznych im. gen. Władysława Andersa w Białymstoku dotyczących:

- przesunięcia linii zabudowy wyznaczonej wzdłuż ul. Stołecznej na terenie oznaczonym symbolem 4.2UO,KX w celu umożliwienia realizacji sali gimnastycznej;
- zmiany przeznaczenia terenów oznaczonych symbolami 4.1KPL i 9KD-D z funkcji placu i drogi dojazdowej na funkcję usługową z zakresu oświaty oraz parking ogólnodostępny.

W projekcie planu utrzymano główne przeznaczenie terenu pod zabudowę usługową z zakresu oświaty oraz parking ogólnodostępny, a także jego rozszerzenie na działkach nr ewid. 329/3, 329/4, 330/7 i 382/1. Ponownie przeanalizowano niektóre parametry i wskaźniki zabudowy i zagospodarowania terenu z uwzględnieniem obecnego i projektowanego zagospodarowania terenów sąsiednich, a także weryfikację zasad obsługi komunikacyjnej obszaru oraz wskaźników i sposobu zapewnienia miejsc postojowych. Ponadto zweryfikowane zostały zasady kształtowania przestrzeni publicznych, terenów zieleni urządzonej oraz zwaloryzowano istniejący drzewostan.

Podczas opracowywania projektu planu wzięto pod uwagę dokumenty o zasięgu miejskim, wojewódzkim i krajowym (uwzględniające wytyczne międzynarodowe i wspólnoty Unii Europejskiej) odnoszące się do jego zakresu oraz pozostałe dane wynikające z monitoringu środowiskowego, zwłaszcza dotyczące jakości wód i powietrza.

Według ekofizjografii (mapa: Przydatność terenu do funkcji użytkowych) omawiany obszar to tereny inwestycyjne o dobrych warunkach fizjograficznych do zabudowy. Głębokość występowania pierwszego poziomu wody od powierzchni terenu kształtuje się na całym obszarze na poziomie od 4 do 6 m p.p.t. Poziom wód gruntowych może ulegać okresowym wahaniom w zależności od pory roku oraz ilości opadów atmosferycznych. W miejscach wolnych od zabudowy występują fragmenty zieleni (powierzchnie trawiaste z pojedynczymi drzewami). Zieleń ta pełni funkcję uzupełniającą system przyrodniczy.

Ustalenia *Studium uwarunkowań i kierunków zagospodarowania przestrzennego miasta Białegostoku* są wiążące przy sporządzaniu planów miejscowych.

W „Studium uwarunkowań i kierunków zagospodarowania przestrzennego miasta Białegostoku" uchwalonym uchwałą Nr XII/165/19 Rady Miasta Białystok z dnia 18 czerwca 2019 r., zmienionym uchwałą Nr LXXVII/1079/23 z dnia 18 grudnia 2023 r. obszar wskazany do objęcia projektem planu oznaczony został jako 1CS - tereny centrum śródmiejskiego. Funkcje podstawowe na terenach 1CS to: zabudowa usługowa (usługi rynkowe i nierynkowe), zabudowa z zakresu wytwórczości drobnej, zabudowa mieszkaniowa wysokiej intensywności oraz zabudowa wielofunkcyjna (usługowo-mieszkaniowa). Funkcje uzupełniające to: zabudowa mieszkaniowa średniej intensywności, tereny zieleni urządzonej, tereny przestrzeni publicznych, komunikacja, infrastruktura techniczna.

Miejscem retencji wód opadowych powinien być cały obszar zlewni ponad główną doliną, czyli tereny pokryte zabudową i infrastrukturą różnego typu wraz z towarzyszącymi im terenami zielonymi. Właśnie na terenach zieleni powinno być możliwe budowanie prośrodowiskowych rozwiązań umożliwiających retencjonowanie wód opadowych. Można np. w prosty i bardzo tani sposób zatrzymać deszczówkę w zieleni, dobrze operując spadkiem terenu czy obniżając krawężniki. Również niewielkie zagłębienia w trawnikach czy rabatach pozwolą na wsiąkanie wód. Powierzchnie rozszczelnione, pokryte częściowo lub całkowicie roślinnością, zatrzymują wodę deszczową w miejscu opadu i umożliwiają roślinom jej późniejsze stopniowe wykorzystywanie. Ponadto zwiększają wilgotność powietrza i wpływają na mikroklimat, a także redukują opłaty za wodę wykorzystywaną do podlewania zieleni. Jednocześnie roślinność, zatrzymując wodę, zmniejsza spływ powierzchniowy, przez co maleje ryzyko podtopień niżej położonych terenów. Sugeruje się, aby stosować rozwiązania umożliwiające retencjonowanie wody w obrębie nieruchomości. Tam, gdzie to możliwe ze względu na ochronę wód i gleb, należy pozostawiać zieleń, trawniki, czy też stosować nawierzchnie ażurowe, ograniczając nawierzchnie nieprzepuszczalne. Drzewa pełnią niezwykle istotną funkcję w miastach. Oprócz samej funkcji estetycznej wpływają przede wszystkim na zwiększenie zdolności wchłaniania wody oraz jej magazynowania. Dzięki temu w przypadku ulewnych deszczów zmniejsza się ryzyko miejscowego podtapiania, a wchłonięta woda odparowuje. Duże drzewa produkują wielokrotność tlenu w porównaniu z młodymi okazami tego samego gatunku. Dlatego też, redukcja starodrzewia na rzecz młodych nasadzeń nie powoduje takiego samego efektu w postaci oddawania analogicznej ilości tlenu do środowiska. Drzewa sadzone w miastach powinny odgrywać o wiele ważniejsze role niż tylko upiększające przestrzeń miejską. Są częścią ważnej inwestycji w środowisko, zdrowie człowieka i ogólną jakość życia odwiedzających, pracujących oraz mieszkających w miastach. Przy realizacji ustaleń planu istniejące fragmenty zieleni, pojedyncze drzewa powinny zostać zachowane w jak największym stopniu.

Realizacja projektu miejscowego planu zagospodarowania przestrzennego wywoła zróżnicowane przekształcenia środowiska przyrodniczego, w zależności od aktualnego sposobu zagospodarowania terenu oraz charakteru zaprojektowanych funkcji. Ocenę zmian w środowisku przyrodniczym (w tym zdrowia ludzi), wywołaną realizacją ustaleń projektu planu dokonano dla wydzielonych w planie terenów różniących się przeznaczeniem, którą przedstawiono poniżej.

Tabela 3 Prognoza w zakresie skutków dla środowiska i zdrowia ludzi, które mogą wynikać z projektowanego przeznaczenia terenu

FUNKCJA TERENU	WPŁYW USTALEŃ PLANISTYCZNYCH NA ŚRODOWISKO I ZDROWIE LUDZI
Teren usług edukacji **UE**	- uzupełnienie zabudowy w uporządkowany sposób, - zaspokojenie potrzeb społecznych ludzi, - ochrona istniejącej, wartościowej dendroflory z możliwością wkomponowania w przyszłe zagospodarowanie terenu, - zagospodarowanie powierzchni elewacji projektowanych budynków zielenią, np. poprzez zastosowanie pnączy, trejaży lub innych systemów ogrodów wertykalnych oraz zastosowanie dachów zielonych, - wprowadzenie zieleni po obrysie lub w obrębie parkingów, - zachowanie minimalnej powierzchni biologicznie czynnej wpływającej pozytywnie na mikroklimat, na możliwość magazynowania, retencjonowania wód opadowych w miejscu ich powstawania, na oczyszczanie powietrza z substancji zanieczyszczających poprzez strukturę roślin, - ingerencja w podłoże podczas procesów budowlanych, utwardzanie, uszczelnienie powierzchni terenu, - emisja hałasu pochodząca z manewrowania na parkingach, - pobór wody i energii, - wytwarzanie odpadów i ścieków, - podłączenie obiektów do ogólnomiejskiej sieci ciepłowniczej lub korzystanie z proekologicznych nośników energii wpłynie korzystnie na mikro- i topoklimat oraz jakość powietrza, - scentralizowany układ wodno-kanalizacyjny wpłynie pozytywnie na warunki gruntowo-wodne oraz warunki sanitarne ludności, - gospodarka odpadami oparta o system miejski,
Teren drogi dojazdowej **KDD** Teren drogi wewnętrznej **KR** Teren komunikacji pieszej **KPP** Teren parkingu **KOP**	- realizacja inwestycji celu publicznego; - emisja hałasu; - emisja substancji zanieczyszczających z ruchu samochodowego; - zasolenie gleb wzdłuż dróg podczas odladzania jezdni; - utwardzenie nawierzchni; - zagospodarowanie zielenią w pasach drogowych ulic z zastosowaniem gatunków drzew i krzewów odpowiednich do nasadzeń przyulicznych pod względem estetyki i odporności, - nasadzenia zieleni wysokiej na parkingach, - wzrost zanieczyszczenia powietrza spowodowany kumulacją pojazdów samochodowych na parkingach,

Problemy ochrony środowiska częściowo zostały rozwiązane poprzez wprowadzone zapisy do miejscowego planu zagospodarowania przestrzennego, które to będą środkiem łagodzącym negatywne oddziaływanie na środowisko.

W zakresie kształtowania terenów zieleni na terenie objętym planem ustalono zagospodarowanie zielenią w formie kompozycji wielostopniowej (np. drzew, krzewów i roślin okrywowych). Wskazane do zachowania wartościowe gatunki drzew, tj. klony, dęby i kasztanowiec zostaną wkomponowane w projektowane zagospodarowanie terenu. Ustalono utrzymanie terenu biologicznie czynnego wokół ich pnia, a w przypadku braku takiej

możliwości, stosowanie nawierzchni przepuszczalnych. Dopuszczono wycinkę drzew rosnących w liniach rozgraniczających terenów komunikacji drogowej publicznej i wewnętrznej, ze względu na konieczność realizacji sieci i elementów infrastruktury technicznej i komunikacyjnej, w tym parkingów, ze względów sanitarnych oraz zagrożenie ludzi lub mienia

Ustalenie określające minimalny udział powierzchni biologicznie czynnej na terenie usług edukacji, uzyskanie wolnej od uszczelnienia powierzchni biologicznie czynnej, pozwala na utrzymania niewielkich powierzchniowo terenów, w obrębie których możliwe będzie utrzymanie procesów infiltracji wód opadowych i roztopowych do gruntu. Infiltracja, czyli wsiąkanie wód do gruntu, jest najprostszym sposobem zagospodarowania wód deszczowych w miejscu powstania opadu i zasilania wód gruntowych. W zakresie kształtowania zieleni ustalono kształtowanie rzeźby terenu umożliwiające retencjonowanie wód opadowych z wykorzystaniem takich form jak: niecki chłonne, oczka wodne, skupiska roślinności i inne. Również pasy drogowe ulic powinny zostać zagospodarowane zielenią z zastosowaniem gatunków drzew i krzewów odpowiednich do nasadzeń przyulicznych pod względem estetyki i odporności, w miejscach wolnych od infrastruktury technicznej oraz z zachowaniem zasad bezpieczeństwa ruchu drogowego i pieszych.

W przypadku budowy parkingów (nie dotyczy parkingów wielopoziomowych i w drogach publicznych) ustalono zagospodarowanie terenu z uwzględnieniem zieleni wysokiej w proporcji co najmniej 1 drzewo na 5 miejsc do parkowania w obrębie parkingu lub po jego obrysie. Roślinność wprowadzona na teren parkingu nie tylko zatrzymuje wodę opadową i ma korzystny wpływ na lokalny mikroklimat, ale też oczyszcza powietrze z kancerogennych produktów spalania paliw, z pyłów i innych zanieczyszczeń. To pierwszy prozdrowotny aspekt roślin na parkingach. Drugi, to pozytywny wpływ na naszą psychikę. Im większa jest utwardzona powierzchnia, tym bardziej nas przytłacza, a odpowiednio rozlokowane rośliny przełamują tę monotonię, dzieląc przestrzeń na mniejsze wnętrza. Stanowią też rodzaj wyróżników, ułatwiajacych orientację w terenie. Poza tym w upalne letnie dni bujna roślinność łagodzi warunki klimatyczne, nawilżając powietrze i rzucając cień.

Na terenie o symbolu 1UE dopuszczono zagospodarowanie powierzchni elewacji istniejących i projektowanych budynków zielenią, np. poprzez zastosowanie pnączy, trejaży lub innych systemów ogrodów wertykalnych oraz zastosowanie dachów zielonych. Niewykorzystana często przestrzeń na dachu to miejsce idealne na wprowadzanie rozwiązań pozwalających odzyskać choć część utraconej w procesie budowalnym przyrody. Zielone dachy czy ściany, odgrywają istotną rolę w łagodzeniu zmian klimatycznych (fale upałów, łagodzenie temperatury w ciągu dnia, zatrzymywanie wilgoci w glebie, kształtowanie specyficznego mikroklimatu), wpływając na poprawę jakości i komfortu życia mieszkańców miast. Pionowe ściany porośnięte roślinnością stanowią warstwę ochronną powierzchni ściany przed promieniowaniem słonecznym i nadmiernym przegrzaniem, są dodatkowym elementem termoizolacji. Ogród wertykalny to nie tylko element estetyczno-artystyczny, ale również ważny aspekt środowiskowy oraz ekonomiczny.

Ponadto zapisy projektu planu ustalają działania i zasady zagospodarowania mające na celu ochronę wód powierzchniowych i gruntowych, ochronę powietrza i klimatu, ochronę przed polami elektromagnetycznymi oraz prawidłową gospodarkę odpadami. Wprowadzone rozwiązania ograniczające lub eliminujące negatywny wpływ na środowisko, w tym na zdrowie i życie ludzi realizacji projektu planu zostały dostosowane do planowanej funkcji oraz sąsiedztwa omawianego terenu.

Nie przewiduje się by zamierzenia określone w projekcie planu miejscowego wpłynęły na zmianę klimatu.

Niniejszą prognozę oddziaływania na środowisko opracowywano równolegle z projektem planu. Zespół autorski prognozy pozostawał w stałym kontakcie z zespołem projektowym planu i jego członkowie uczestniczyli w posiedzeniach, na których konkretyzowały się rozwiązania planistyczne. W wyniku zastosowania takiej metody dla opracowania przyjęto rozwiązania przestrzenne, które pozwoliły na uniknięcie potencjalnych znaczących kolizji i konfliktów, doprowadzając do wyboru najbardziej pożądanych i optymalnych kierunków działań.

Wariant „zerowy", czyli rozwiązanie alternatywne polegające na braku realizacji projektu planu spowoduje, że na terenie tym nadal obowiązywałyby miejscowe plany zagospodarowania przestrzennego części osiedli Centrum i Przydworcowe w Białymstoku (rejon ul. Św. Rocha i Sukiennej) - etap I, uchwalonego uchwałą Nr XXIV/373/16 Rady Miasta Białystok z dnia 30 czerwca 2016 r. W przypadku braku projektu planu nie byłoby możliwości przesunięcia linii zabudowy wyznaczonej wzdłuż ul. Stołecznej na terenie w dotychczas obowiązującym planie o symbolu 4.2UO,KX, a tym samym umożliwienia realizacji sali gimnastycznej. Nie nastąpiłaby również zmiana przeznaczenia dwóch terenów z funkcji placu i drogi dojazdowej na funkcję usługową z zakresu oświaty oraz parking ogólnodostępny. W projekcie planu dokonana została również waloryzacja drzew wartościowych do zachowania względem stanu obecnego.

Biorąc pod uwagę lokalizację najbliższych (względem położenia projektu planu) obszarów Natura 2000 – Puszczę Knyszyńską i Ostoję Knyszyńską, ich zadania ochronne, a także cel i geograficzny zasięg opracowania, nie przewiduje się negatywnych oddziaływań omawianego terenu na cele i przedmiot ochrony obszarów Natura 2000 oraz integralność tych obszarów.

Ze względu na przyjęte zagospodarowanie terenu objętego projektem planu oraz mogące powstać zamierzenia inwestycyjne w wyniku realizacji jego ustaleń, nie stwierdza się wystąpienia możliwości transgranicznego oddziaływania na środowisko.

Monitoring skutków realizacji ustaleń planu prowadzony będzie w ramach analizy zmian w zagospodarowaniu przestrzennym dokonywanej zgodnie z art. 32 ust. 1 ustawy z dnia 27 marca 2003 r. o planowaniu i zagospodarowaniu przestrzennym przez Prezydenta Miasta. Wyniki analizy Prezydent Miasta przekazuje co najmniej raz w kadencji Radzie Gminy.

WYKORZYSTANE MATERIAŁY

- ustawa z dnia 27 kwietnia 2001 r. Prawo ochrony środowiska (Dz. U. z 2025 r., poz. 647);
- ustawa z dnia 3 października 2008 r. o udostępnianiu informacji o środowisku i jego ochronie, udziale społeczeństwa w ochronie środowiska oraz o ocenach oddziaływania na środowisko (Dz. U. z 2024 r., poz. 1112, z późn. zm.);
- ustawa z dnia 27 marca 2003 r. o planowaniu i zagospodarowaniu przestrzennym (Dz. U. z 2024 r., poz. 1130, z późn. zm.);
- ustawa z dnia 16 kwietnia 2004 r. o ochronie przyrody (Dz. U. z 2024 r. poz. 1478);
- ustawa z dnia 28 września 1991 r. o lasach (Dz. U. z 2025 r., poz. 567);
- ustawa z dnia 14 grudnia 2012 r. o odpadach (Dz. U. z 2023 r., poz. 1587, z późn. zm.);
- ustawa z dnia 20 lipca 2017 r. Prawo wodne (Dz. U. z 2024 r. poz. 1087, z późn. zm.);
- ustawa z dnia 13 września 1996 r. o utrzymaniu czystości i porządku w gminach (Dz. U. z 2025 r., poz. 733);

- Standardowe Formularze Danych Natura 2000: Ostoja Knyszyńska (PLH200006) - aktualizacja w 03.2024 r., Puszcza Knyszyńska (PLB200003) – aktual. w 03.2024 r., Ostoja Narwiańska (PLH200024) – aktual. w 03.2024 r., Bagienna Dolina Narwi (PLB200001) – aktual. w 03.2024 r., Narwiańskie Bagna (PLH200002) – aktual. w 03.2024 r.;
- Aktualizacja Krajowego Programu Oczyszczania Ścieków Komunalnych - AKPOŚK 2022 - obwieszczenie Ministra Infrastruktury z dnia 17 marca 2023 r. (M.P. 2023 r. poz. 503) wraz z wcześniejszymi aktualizacjami KPOŚK;
- Dyrektywa 2000/60/WE Parlamentu Europejskiego i Rady z dnia 23 października 2000 r. ustanawiająca ramy wspólnotowego działania w dziedzinie polityki wodnej;
- Europejska konwencja krajobrazowa sporządzona we Florencji dnia 20 października 2000 r. (Dz.U. z 2006 r Nr 14, poz.98);
- Mapy zagrożenia powodziowego i mapy ryzyka powodziowego PGW Wody Polskie, 2015 r. (aktual. w 2020 r.);
- Plan gospodarowania wodami na obszarze dorzecza Wisły – przyjęty rozporządzeniem Rady Ministrów z dnia 18 października 2016 r. (Dz. U. poz. 1911) wraz z jego aktualizacją przyjętą rozporządzeniem Ministra Infrastruktury z dnia 4 listopada 2022 r. (Dz. U. z 2023 r. poz. 300);
- Polityka ekologiczna państwa 2030 – strategia rozwoju w obszarze środowiska i gospodarki wodnej, Ministerstwo Środowiska, Warszawa, 2019 r.;
- Krajowa Polityka Miejska 2030 - przyjęta uchwałą Nr 136 Rady Ministrów z dnia 14 czerwca 2022 r.;
- Stan środowiska w województwie podlaskim. Raport 2020, Główny Inspektorat Ochrony Środowiska, Departament Monitoringu Środowiska, Regionalny Wydział Monitoringu Środowiska w Białymstoku, Białystok 2020 r.;
- Roczna ocena jakości powietrza w województwie podlaskim. Raport wojewódzki za rok 2023, GIOŚ, Regionalny Wydział Monitoringu Środowiska w Białymstoku, Białystok, kwiecień 2024 r.;
- Ocena stanu ekologicznego, potencjału ekologicznego, stanu chemicznego i stanu wód powierzchniowych województwa podlaskiego w 2017 roku, Wojewódzki Inspektorat Ochrony Środowiska w Białymstoku, Białystok czerwiec 2018 r.;
- Ocena poziomów pól elektromagnetycznych w środowisku w roku 2023 w województwie podlaskim, Regionalny Wydział Monitoringu Środowiska w Białymstoku GIOŚ, Białystok, czerwiec 2024 r.;
- Program ochrony powietrza dla aglomeracji białostockiej - uchwała Nr XXXIV/415/13 Sejmiku Województwa Podlaskiego z dnia 20 grudnia 2013 r. wraz z jego zmianą – uchwała Nr XIX/235/2020 Sejmiku Województwa Podlaskiego z dnia 8 czerwca 2020 r. oraz uchwałą Nr XLIV/610/2022 Sejmiku Województwa Podlaskiego z dnia 27 czerwca 2022 r.;
- Raport z oceny stanu jednolitych części wód podziemnych w dorzeczach – stan na rok 2019, PIG-PIB, Warszawa, listopad 2020 r.;
- 2022 - Klasy jakości wód podziemnych – monitoring jakości wód podziemnych – monitoring diagnostyczny, marzec 2023 r. (https://mjwp.gios.gov.pl/wyniki-badan/wyniki-badan-2022.html);
- Strategiczna mapa hałasu miasta Białystok, 2022 r.;
- Program ochrony środowiska przed hałasem dla obszaru województwa podlaskiego – uchwała Nr LXII/931/2024 Sejmiku Województwa Podlaskiego z dnia 19 lutego 2024 r.;

- Program ochrony środowiska dla miasta Białystok na lata 2021-2024 z perspektywą na lata 2025-2028, Białystok 2022 r. – uchwała Nr LIV/767/22 Rady Miasta Białystok z dnia 23 maja 2022 r.;
- Plan zagospodarowania przestrzennego województwa podlaskiego - uchwała Nr XXXVI/330/17 Sejmiku Województwa Podlaskiego z dnia 22 maja 2017 r. (Dz.U.W.P. poz. 2777) zmieniony uchwałą Nr XXXIX/356/17 z dnia 28 sierpnia 2017 r. (Dz.U.W.P. poz. 3270);
- Prognoza oddziaływania na środowisko projektu Planu zagospodarowania przestrzennego województwa podlaskiego, Białystok 2016 r.;
- Plan Gospodarki Odpadami Województwa Podlaskiego na lata 2023-2028 - uchwała Nr VII/78/2024 Sejmiku Województwa Podlaskiego z dnia 26 listopada 2024 r.;
- Strategiczny plan adaptacji dla sektorów i obszarów wrażliwych na zmiany klimatu do roku 2020 z perspektywą do roku 2030, Ministerstwo Środowiska, Warszawa, październik 2013 r.;
- Plan Adaptacji Miasta Białystok do zmian klimatu do roku 2030 – uchwała Nr XIV/210/19 Rady Miasta Białystok z dnia 23 września 2019 r.;
- Ekofizjografia Białegostoku, Tom I Wstęp i diagnoza stanu środowiska przyrodniczego, Kwiatkowski W., Gajko K., Białystok 2011 r.;
- Ekofizjografia Białegostoku, Tom II Ocena i funkcjonowanie środowiska, uwarunkowania ekofizjograficzne, Kwiatkowski W., Gajko K., Białystok 2012 r.;
- „Inwentaryzacja awifauny na obszarze miasta Białystok", Mirski P., Płowucha A., Siuchno R., Białystok 2011 r.;
- „Inwentaryzacja fauny płazów, gadów oraz motyli dziennych na obszarze miasta Białegostoku", Chętnicki W., Werpachowski C., Łupiński S., Giedrewicz M., Klimczuk P., Gawędzki P., Buńkowski T., Czerniak W., Białystok 2011 r.;
- Studium uwarunkowań i kierunków zagospodarowania przestrzennego miasta Białegostoku - uchwała Nr XII/165/19 Rady Miasta Białystok z dnia 18 czerwca 2019 r. zmieniona uchwałą Nr LXXVII/1079/23 z dnia 18 grudnia 2023 r.;
- Mały Rocznik Statystyczny Polski 2024, Główny Urząd Statystyczny, Warszawa, www.stat.gov.pl, lipiec 2024 r.;
- Klimat województwa podlaskiego, Górniak A., Instytut Meteorologii i Gospodarki Wodnej, Białystok 2000 r.;
- Prognoza oddziaływania na środowisko projektu miejscowego planu zagospodarowania przestrzennego części osiedli Centrum i Przydworcowe w Białymstoku (rejon ul. Św. Rocha i Sukiennej) – etap I, Misiewicz K.; Drożdżal E.;
- Uchwała Nr VII/100/24 Rady Miasta Białystok z dnia 21 października 2024 r. w sprawie przystąpienia do sporządzenia miejscowego planu zagospodarowania przestrzennego części osiedla Przydworcowe w Białymstoku w rejonie ulic Kardynała Stefana Wyszyńskiego i Stołecznej;
- Projekt uchwały Rady Miasta Białystok w sprawie miejscowego planu zagospodarowania przestrzennego części osiedla Przydworcowe w Białymstoku w rejonie ulic Kardynała Stefana Wyszyńskiego i Stołecznej,
- mapy ewidencji i klasyfikacji gruntów miasta;
- własne obserwacje w terenie;
- https://natura2000.gdos.gov.pl;
- https://geoserwis.gdos.gov.pl/mapy;
- https://klimada2.ios.gov.pl;

- https://www.gov.pl/web/gios;
- https://isok.gov.pl/hydroportal.html;
- https://wody.gov.pl;
- https://bts.socware.pl;
- https://gisbialystok.pl.

SPIS RYSUNKÓW

Rysunek 1 Zakres obejmujący projekt miejscowego planu zagospodarowania przestrzennego części osiedla Przydworcowe w Białymstoku w rejonie ulic Kardynała Stefana Wyszyńskiego i Stołecznej 4
Rysunek 2 Przydatność terenu do funkcji użytkowych.....8
Rysunek 3 Wyrys ze *Studium uwarunkowań i kierunków zagospodarowania przestrzennego miasta Białegostoku* 10
Rysunek 4 Położenie projektu mpzp na tle obowiązujących miejscowych planów zagospodarowania przestrzennego w Białymstoku 12
Rysunek 5 Imisja hałasu komunikacyjnego L_{DWN} i L_N w obszarze projektu planu.....27
Rysunek 6 Lokalizacja obszaru projektu planu względem najbliższych form ochrony przyrody 35

SPIS TABEL

Tabela 1 Cele *Programu ochrony środowiska dla miasta Białystok* powiązane z projektem planu 14
Tabela 2 Wpływ realizacji ustaleń projektu planu na poszczególne elementy środowiska.....35
Tabela 3 Prognoza w zakresie skutków dla środowiska i zdrowia ludzi, które mogą wynikać z projektowanego przeznaczenia terenu 46

SPIS ZAŁĄCZNIKÓW

Załącznik 1 Istniejący stan środowiska przyrodniczego w granicach projektu miejscowego planu zagospodarowania przestrzennego części osiedla Przydworcowe w Białymstoku w rejonie ulic Kardynała Stefana Wyszyńskiego i Stołecznej

Załącznik 2 Prognoza oddziaływania na środowisko projektu miejscowego planu zagospodarowania przestrzennego części osiedla Przydworcowe w Białymstoku w rejonie ulic Kardynała Stefana Wyszyńskiego i Stołecznej

Załącznik 3 Oświadczenie kierującego zespołem wykonawców prognozy oddziaływania na środowisko o spełnieniu wymagań, o których mowa w art. 74a ust. 2 ustawy z dnia 3 października 2008 r. o udostępnianiu informacji o środowisku i jego ochronie, udziale społeczeństwa w ochronie środowiska oraz o ocenach oddziaływania na środowisko (Dz. U. z 2024 r., poz. 1112, z późn. zm.);

ZAŁĄCZNIK 3

Oświadczenie kierującego zespołem wykonawców prognozy oddziaływania na środowisko o spełnieniu wymagań, o których mowa w art. 74a ust. 2 ustawy z dnia 3 października 2008 r. o udostępnianiu informacji o środowisku i jego ochronie, udziale społeczeństwa w ochronie środowiska oraz o ocenach oddziaływania na środowisko (Dz. U. z 2024 r., poz. 1112, z późn. zm.).

Ja, Kamila Misiewicz, będąca autorem prognozy oddziaływania na środowisko projektu miejscowego planu zagospodarowania przestrzennego części osiedla Przydworcowe w Białymstoku w rejonie ulic Kardynała Stefana Wyszyńskiego i Stołecznej oświadczam, że spełniam wymagania, o których mowa w art. 74a ust. 2 pkt 2 ustawy z dnia 3 października 2008 r. o udostępnianiu informacji o środowisku i jego ochronie, udziale społeczeństwa w ochronie środowiska oraz o ocenach oddziaływania na środowisko (Dz. U. z 2024 r., poz. 1112, z późn. zm.);

Jestem świadoma odpowiedzialności karnej za złożenie fałszywego oświadczenia.

STARSZY INSPEKTOR
Kamila Misiewicz
Kamila Misiewicz