ISTNIEJĄCY STAN ŚRODOWISKA PRZYRODNICZEGO W OBSZARZE OBJĘTYM PROJEKTEM MIEJSCOWEGO PLANU ZAGOSPODAROWANIA PRZESTRZENNEGO CZĘŚCI OSIEDLA DOJLIDY GÓRNE W BIAŁYMSTOKU W REJONIE ULIC PSZENICZNEJ I LEŚNEJ JAGODY
SKALA 1 : 12 000

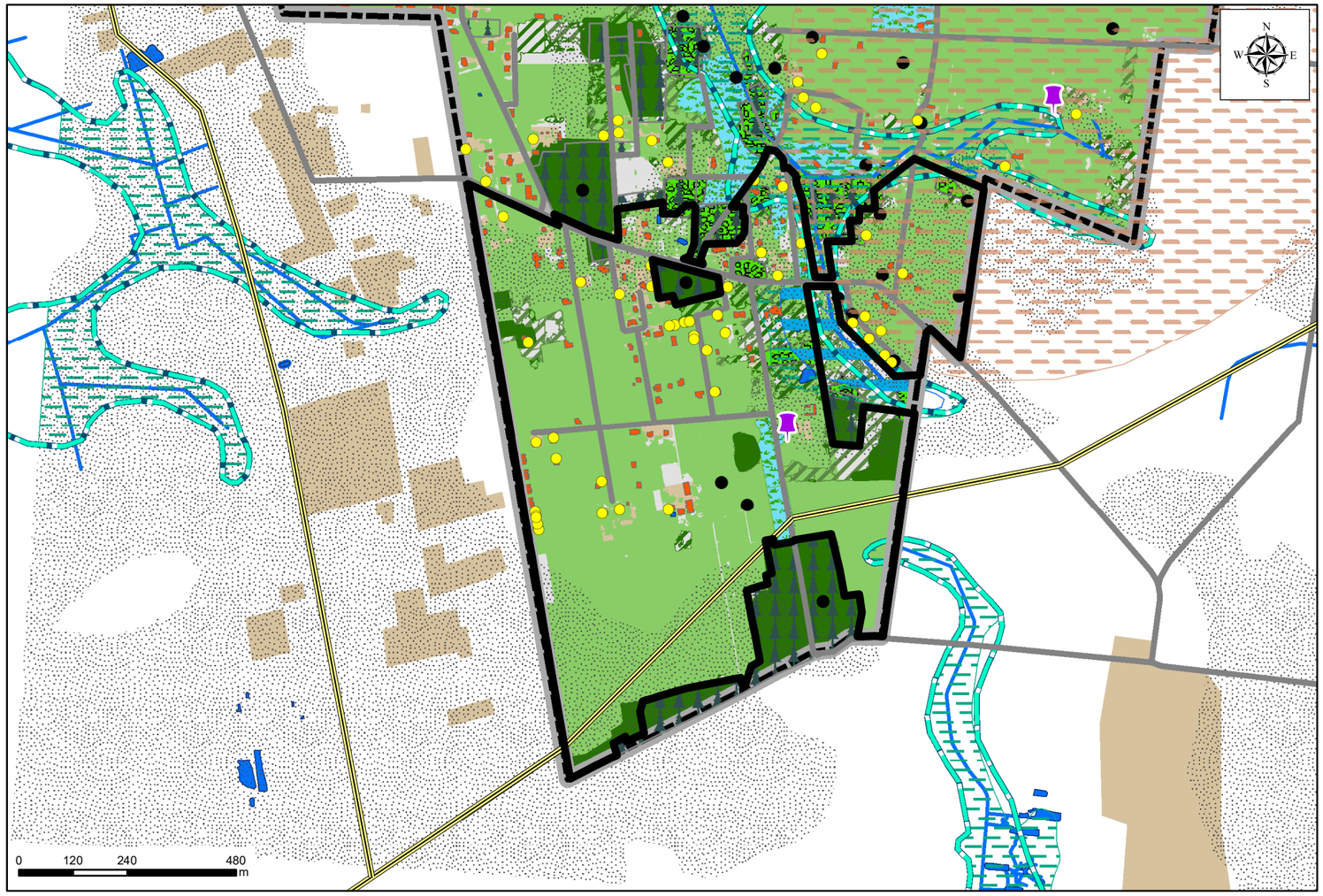

OBJAŚNIENIA ZNAKÓW I KOLORÓW

Granica opracowania

OBSZARY PRZYRODNICZE ORAZ TERENY AKTYWNE BIOLOGICZNIE - stan istniejący

- Kompleksy leśne oraz większe zbiorowiska leśne
- Grunty leśne wg ewidencji gruntów
- Nawierzchnia trawiasta oraz zieleń towarzysząca zabudowie i użyteczności publicznej
- Zbiorowiska leśne charakterystyczne dla siedlisk podmokłych (łęgi,olsy)
- Tereny zalewowe i podmokłe dolin rzecznych z naturalnymi ekosystemami (zbiorowiska naturalnych i kośnych łąk oraz pastwisk, a także szuwarów) do wykorzystania w charakterze zieleni urządzonej
- Drobne powierzchniowo tereny leśne oraz tereny z zaawansowaną sukcesją leśną proponuje się do wykorzystania w charakterze urządzonej zieleni wysokiej
- Morfologiczna dolina rzeczna - główny system korytarzy ekologicznych, postulowany maksymalny zasięg terenów zurbanizowanych
- Istniejące zbiorniki wodne, stawy
- Rzeki, cieki, rowy melioracyjne
- Stanowiska chronionych i rzadkich gatunków zwierząt, roślin i grzybów
- zasięg występowania jeża wschodniego Erinaceus roumanicus (ochr. częściowa)

OBIEKTY I OBSZARY POTENCJALNYCH KONFLIKTÓW I ZAGROŻEŃ

- Grunty dobrze przepuszczalne - gruboziarniste żwiry i piaski
- Tereny nieprzydatne do zabudowy ze względu na występowanie nienośnych gruntów mineralno-organicznych i wysoki poziom wód gruntowych
- Obszary stale podmokłe
- Stacja bazowa telefonii komórkowej - potencjalne źródło promieniowania eleketromagnetycznego
- Zbiorniki na nieczystości płynne (tzw. szamba)
- Sieć gazowa wysokiego ciśnienia - ograniczenia w zagospodarowaniu w jej sąsiedztwie

TERENY ZURBANIZOWANE - stan istniejący

- Teren zabudowy mieszkaniowej wielorodzinnej
- Pozostałe tereny zurbanizowane, utwardzone
- Budynki
- Tereny dróg

POZOSTAŁE INFORMACJE

- Granica miasta

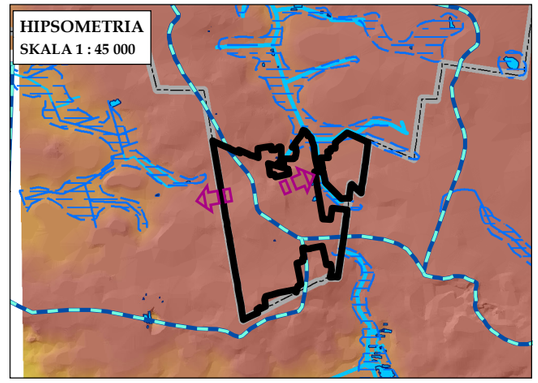

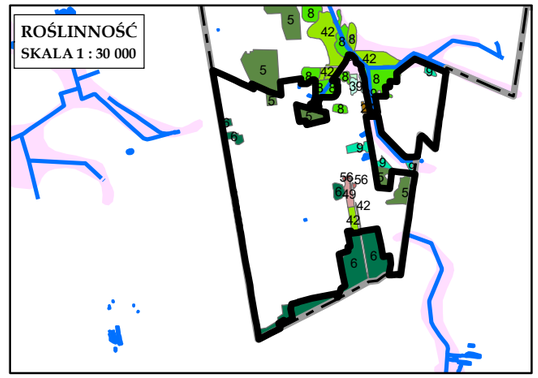

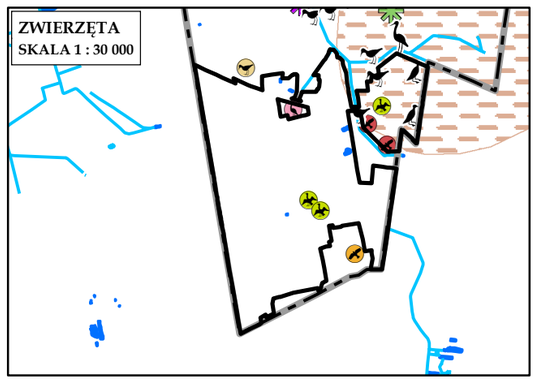

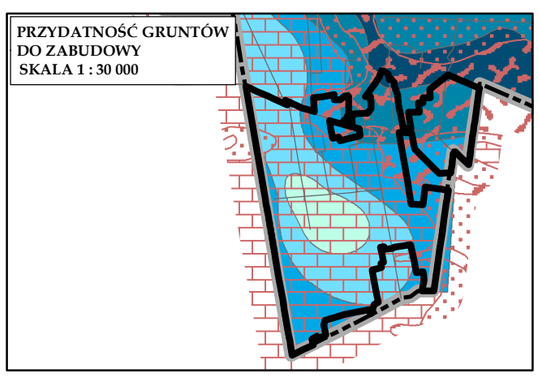

Wysokość terenu:

175 m n.p.m.

112 m n.p.m.

- Działy wodne wyznaczające zlewnie topograficzne
- Kierunek spływu wód w przypowierzchniowych warstwach gruntu
- Morfologiczna dolina rzeczna
- Istniejące zbiorniki wodne, stawy
- Rzeki, cieki, rowy melioracyjne

Lasy liściaste i mieszane

- Grąd typowy Tilio-Carpinetum typicum (5)
- Grąd czyśćcowy Tilio-Carpinetum stachyetosum (6)

Lasy łęgowe

- Łęg wierzbowy Salicetum albae (8)
- Łęg olszowo – jesionowy Fraxino- Alnetum (9)

Szuwary turzyc wysokich

- Szuwar turzycy błotnej Caricetum acutiformis (27)

Łąki i pastwiska wilgotne

- Ziołorośla Valeriano-Filipenduletum (39)
- Eutroficzna łąka wilgotna Angelico-Cirsietum oleracei (42)

Łąki i pastwiska świeże

- Łąka rajgrasowa Arrhenatheretum elatioris (49)

Wrzosowiska i ubogie murawy bliźniaczkowe

- Murawa bliźniczkowa Polygalo- Nardetum (56)
- Istniejące zbiorniki wodne, stawy
- Rzeki, cieki, rowy melioracyjne
- Pozostałe zbiorowiska wybitnie antropogeniczne w dolinach rzecznych – nie klasyfikowane

STANOWISKA SSAKÓW

- zasięg występowania jeża wschodniego Erinaceus roumanicus (ochr. częściowa)

PTAKI Z I ZAŁĄCZNIKA DYREKTYWY PTASIEJ

- Bocian biały Ciconia ciconia (ochr. ścisła)
- Derkacz Crex Crex (ochr. ścisła)
- Gąsiorek Lanius collurio (ochr. ścisła)
- Dzięcioł czarny Dryocopus martius (ochr. ścisła)
- Lerka Lullula arborea (ochr. ścisła)
- Ortolan Emberiza hortulana (ochr. ścisła)
- Trzmielojad Pernis apivorus (ochr. ścisła)

POZOSTAŁE GATUNKI PTAKÓW

- Czapla siwa Ardea cinerea (ochr. częściowa)

Głębokość występowania pierwszego poziomu wody od powierzchni terenu:

- 0 - 1 m
- 1 - 2 m
- 2 - 4 m
- 4 - 6 m
- 6 - 10 m

- Tereny o dobrych warunkach fizjograficznych do zabudowy
- Tereny o średnio korzystnych warunkach fizjograficznych do zabudowy
- Tereny o niekorzystnych warunkach fizjograficznych do zabudowy