ISTNIEJĄCY STAN ŚRODOWISKA PRZYRODNICZEGO W GRANICACH PROJEKTU MIEJSCOWEGO PLANU ZAGOSPODAROWANIA PRZESTRZENNEGO CZĘŚCI OSIEDLA DOJLIDY GÓRNE W BIAŁYMSTOKU W REJONIE ULIC JACHTOWEJ I ZAGÓRKI - ZAŁĄCZNIK NR 1
SKALA 1 : 13 000

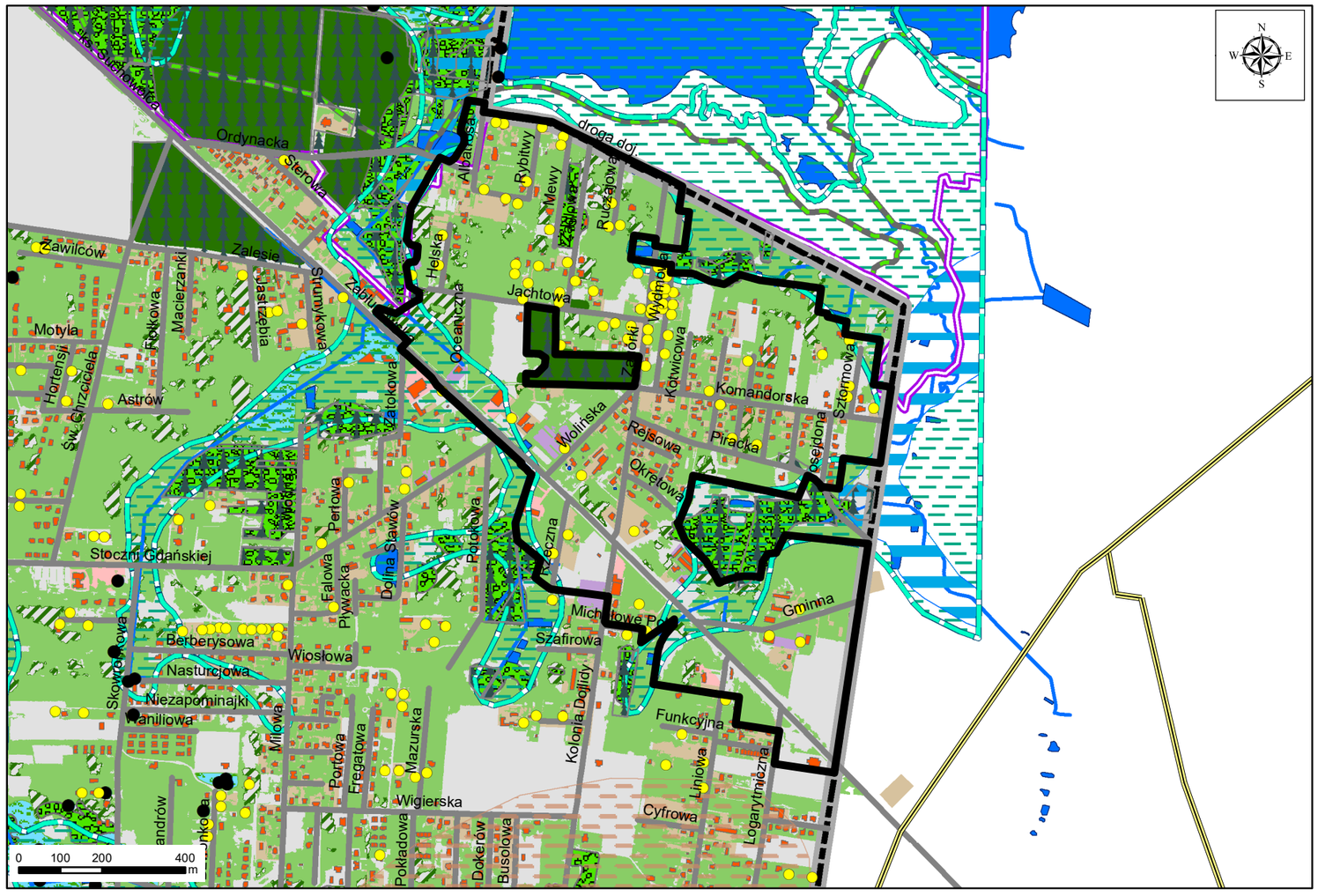

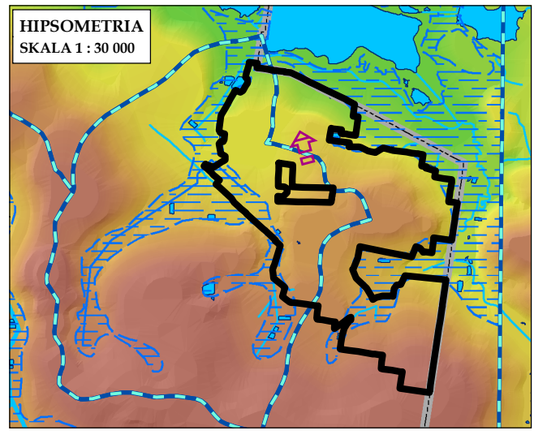

Wysokość terenu:

175 m n.p.m.

112 m n.p.m.

Działy wodne wyznaczające zlewnie topograficzne

Kierunek spływu wód w przypowierzchniowych warstwach gruntu

Morfologiczna dolina rzeczna

Istniejące zbiorniki wodne, stawy

Rzeki, cieki, rowy melioracyjne

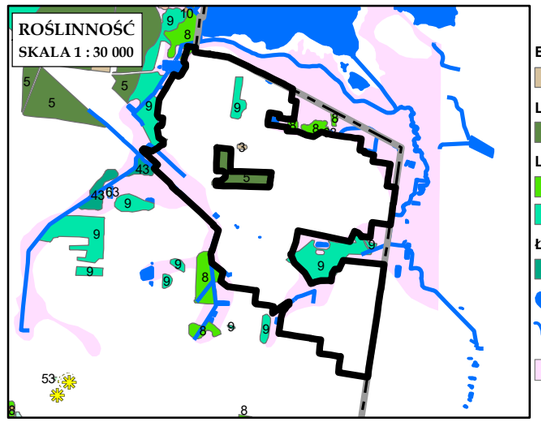

Bory sosnowe i bory mieszane

Bór mieszany sosnowo – dębowy Querco-Pinetum (3)

Lasy liściaste i mieszane

Grąd typowy Tilio-Carpinetum typicum (5)

Lasy łęgowe

Łęg wierzbowy Salicetum albae (8)

Łęg olszowo – jesionowy Fraxino- Alnetum (9)

Łąki i pastwiska wilgotne

Łąka śmiałkowa Deschampsietum caespitosae (43)

Istniejące zbiorniki wodne, stawy

Rzeki, cieki, rowy melioracyjne

Pozostałe zbiorowiska wybitnie antropogeniczne w dolinach rzecznych – nie klasyfikowane

OBJAŚNIENIA ZNAKÓW I KOLORÓW

Granica terenu objęta opracowaniem

OBSZARY PRZYRODNICZE ORAZ TERENY AKTYWNE BIOLOGICZNIE - stan istniejący

Kompleksy leśne oraz większe zbiorowiska leśne

Grunty leśne wg ewidencji gruntów

Nawierzchnia trawiasta oraz zieleń towarzysząca zabudowie i użyteczności publicznej

Zbiorowiska leśne charakterystyczne dla siedlisk podmokłych (łęgi,olsy)

Tereny zalewowe i podmokłe dolin rzecznych z naturalnymi ekosystemami (zbiorowiska naturalnych i kośnych łąk oraz pastwisk, a także szuwarów) do wykorzystania w charakterze zieleni urządzonej

Drobne powierzchniowo tereny leśne oraz tereny z zaawansowaną sukcesją leśną proponuje się do wykorzystania w charakterze urządzonej zieleni wysokiej

Morfologiczna dolina rzeczna - główny system korytarzy ekologicznych, postulowany maksymalny zasięg terenów zurbanizowanych

Istniejące zbiorniki wodne, stawy

Rzeki, cieki, rowy melioracyjne

Stanowiska chronionych i rzadkich gatunków zwierząt, roślin i grzybów

Zasięg występowania jeża wschodniego Erinaceus roumanicus (ochr. częściowa)

PROPONOWANE FORMY OCHRONY PRZYRODY

Zespół Przyrodniczo-Krajobrazowy "Stawy Dojlidzkie"

Rezerwat Przyrody "Dojlidy"

OBIEKTY I OBSZARY POTENCJALNYCH KONFLIKTÓW I ZAGROŻEŃ

Grunty dobrze przepuszczalne - gruboziarniste żwiry i piaski

Tereny nieprzydatne do zabudowy ze względu na występowanie nienośnych gruntów mineralno-organicznych i wysoki poziom wód gruntowych

Obszary stale podmokłe

Zbiorniki na nieczystości płynne (tzw. szamba)

Sieć gazowa wysokiego ciśnienia - ograniczenia w zagospodarowaniu w jej sąsiedztwie

Droga o dużym natężeniu ruchu

TERENY ZURBANIZOWANE - stan istniejący

Teren zabudowy mieszkaniowej jednorodzinnej

Tereny zabudowy usługowej

Tereny zabudowy produkcyjnej i usługowo-produkcyjnej

Pozostałe tereny zurbanizowane, utwardzone

Budynki

Tereny dróg

POZOSTAŁE INFORMACJE

Administracyjna granica miasta

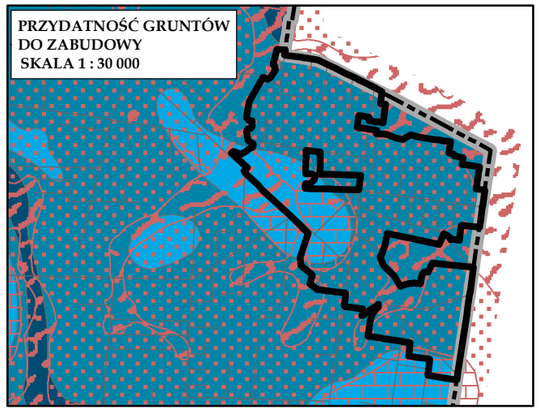

Głębokość występowania pierwszego poziomu wody od powierzchni terenu:

0 - 1 m

1 - 2 m

2 - 4 m

Tereny o dobrych warunkach fizjograficznych do zabudowy

Tereny o średnio korzystnych warunkach fizjograficznych do zabudowy

Tereny o niekorzystnych warunkach fizjograficznych do zabudowy