

**UCHWAŁA NR .....**  
**RADY MIASTA BIAŁYSTOK**

z dnia ..... 2023 r.

**w sprawie ustanowienia pomników przyrody**

Na podstawie art. 7 ust. 1 pkt 1, art. 18 ust. 2 pkt 15 ustawy z dnia 8 marca 1990 r. o samorządzie gminnym (Dz. U. z 2023 r. poz. 40<sup>1)</sup>), w związku z art. 44 ust. 1, 2, 3a i 3b, art. 45 ust. 1 ustawy z dnia 16 kwietnia 2004 r. o ochronie przyrody (Dz. U. z 2023 r. poz. 1336<sup>2)</sup>), po uzgodnieniu z Regionalnym Dyrektorem Ochrony Środowiska w Białymstoku, uchwała się, co następuje:

**§ 1.** W celu ochrony tworów przyrody żywej o szczególnej wartości przyrodniczej, naukowej i krajobrazowej, ustanawia się pomnikami przyrody następujące drzewa, rosnące na terenie miasta Białystok:

- 1) dąb szypułkowy (*Quercus robur*) o obwodzie pnia mierzonym na wysokości 130 cm wynoszącym 308 cm, rosnący przy ul. Młynowej 29, na granicy działek nr geod. 814/8 i 815/4, w obrębie 11 - Śródmieście, stanowiących własność Gminy Białystok;
- 2) dąb szypułkowy (*Quercus robur*) o obwodzie pnia mierzonym na wysokości 130 cm wynoszącym 424 cm, rosnący przy ul. Bukowej 4, na działce nr geod. 1063, w obrębie 2 – Wysoki Stoczek, stanowiącej własność osoby fizycznej.

**§ 2.** Szczegółową lokalizację poszczególnych drzew wraz z ich współrzędnymi geodezyjnymi oraz wysokościami określają załączniki nr 1 i 2 do niniejszej uchwały.

**§ 3.** W stosunku do pomników przyrody, o których mowa w § 1 wprowadza się następujące zakazy:

- 1) niszczenia, uszkodzenia lub przekształcania obiektu lub obszaru,
- 2) uszkodzenia i zanieczyszczenia gleby,
- 3) dokonywania zmian stosunków wodnych, jeżeli zmiany te nie służą ochronie przyrody albo racjonalnej gospodarce rolnej, leśnej, wodnej lub rybackiej,
- 4) zmiany sposobu użytkowania ziemi,
- 5) umieszczania tablic reklamowych.

**§ 4.** W stosunku do pomników przyrody, o których mowa w § 1, w ramach ochrony czynnej ustala się:

- 1) obowiązek stałego monitoringu stanu zdrowotnego pomnika przyrody i w razie potrzeby wykonywanie zabiegów pielęgnacyjnych i zabezpieczających,
- 2) wykonywanie działań ochronnych w celu utrzymania właściwego stanu pomnika przyrody i realizacji celów ochrony,
- 3) obowiązek stałego monitoringu oznakowania pomnika przyrody i uzupełniania jego braków.

**§ 5.** Koszty utrzymania i pielęgnacji pomników przyrody ponosi Gmina Białystok.

**§ 6.** Nadzór nad pomnikami przyrody sprawuje Prezydent Miasta Białegostoku.

**§ 7.** Wykonanie uchwały powierza się Prezydentowi Miasta Białegostoku.

<sup>1)</sup>Zmiany tekstu jednolitego wymienionej ustawy zostały ogłoszone w Dz. U. z 2023 r. poz. 572, 1463 i 1688.

<sup>2)</sup>Zmiany tekstu jednolitego wymienionej ustawy zostały ogłoszone w Dz. U. z 2023 r. poz. 1688 i 1890.

§ 8. Uchwała wchodzi w życie po upływie 14 dni od dnia ogłoszenia w Dzienniku Urzędowym Województwa Podlaskiego.

PRZEWODNICZĄCY RADY

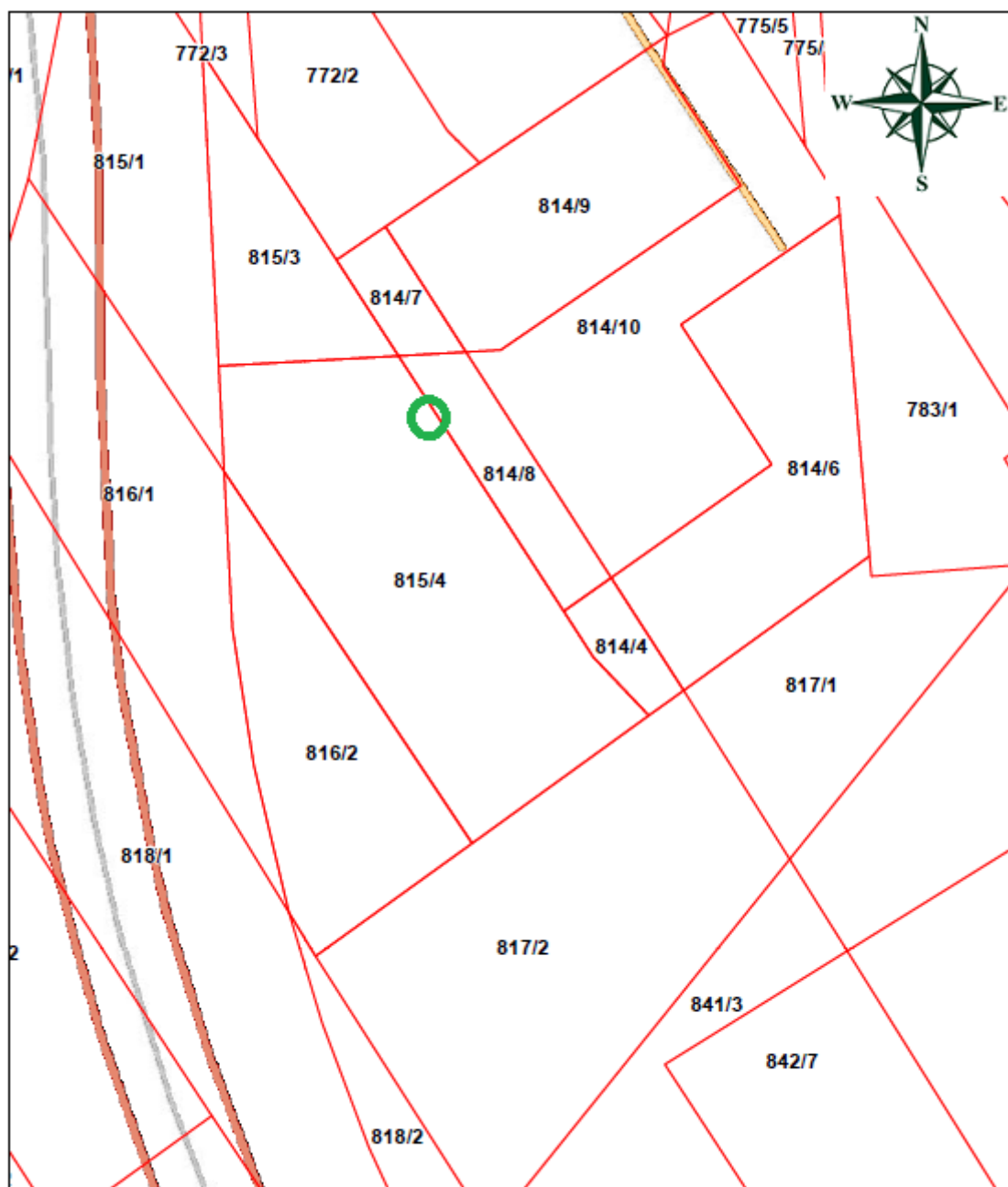
**Łukasz Prokorym**


**Lokalizacja pomnika przyrody – dębu szypułkowego (*Quercus robur*) rosnącego w Białymstoku przy ul. Młynowej 29.**

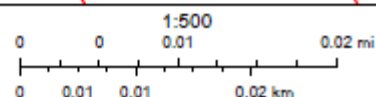
Współrzędne geodezyjne drzewa w systemie 1992 (EPSG 2180) - dokładność do 5 metrów:  
x: 592602.98, y: 777223.55.

Współrzędne geograficzne (dokładność do 5 metrów): 53°07'35.34''N, 23°08'42.85''E.

Wysokość drzewa: około 15 metrów.



 **Drzewo uznane za pomnik przyrody**



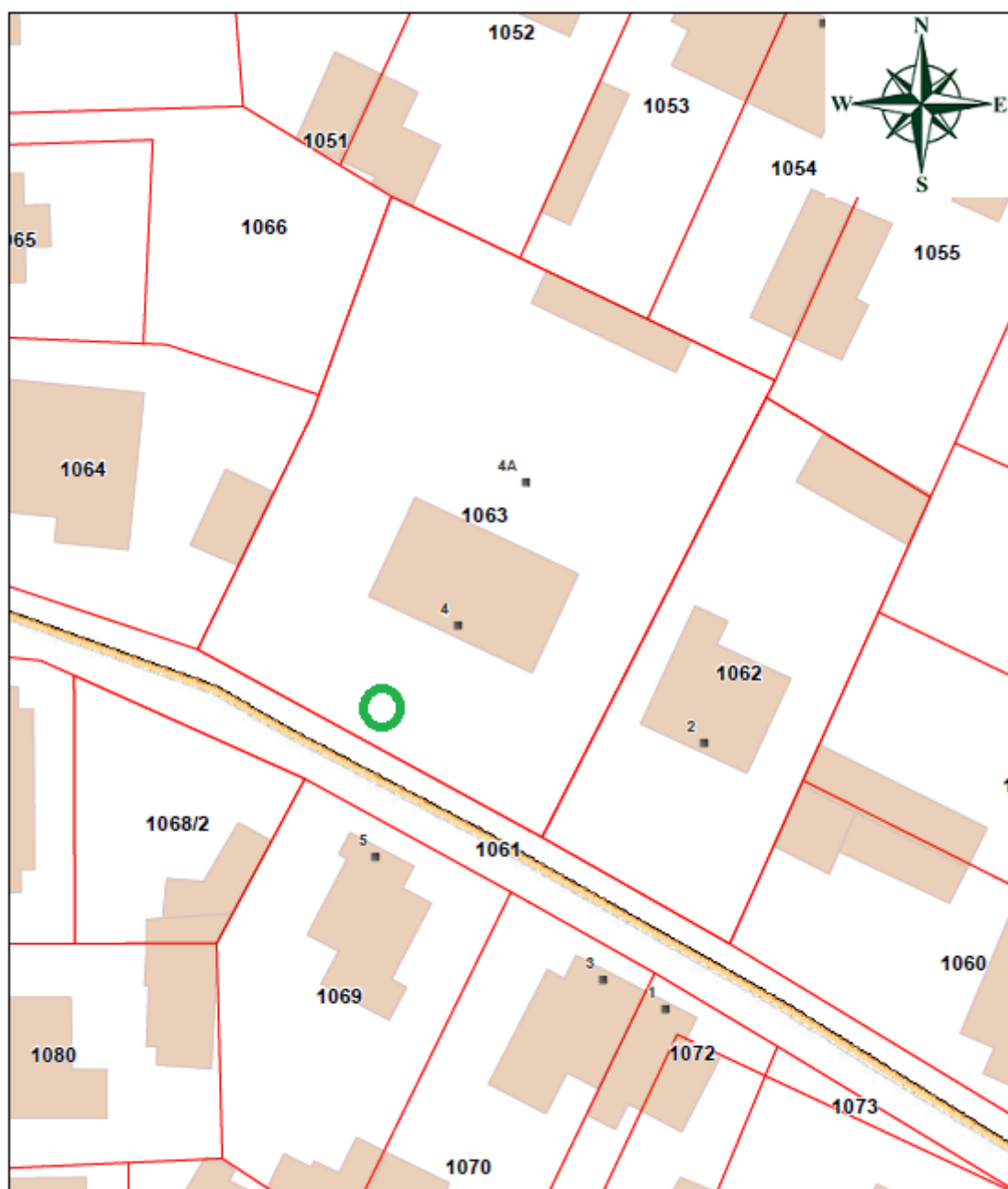
**Lokalizacja pomnika przyrody – dębu szypułkowego (*Quercus robur*) rosnącego w Białymstoku przy ul. Bukowej 4.**


Współrzędne geodezyjne drzewa w systemie 1992 (EPSG 2180) - dokładność do 5 metrów:

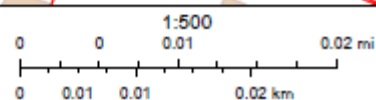
x: 594802.93, y: 775895.74.

Współrzędne geograficzne (dokładność do 5 metrów): 53°08'48.86'' N, 23°07'38.39''E.

Wysokość drzewa: około 21 metrów.



 **Drzewo uznane za pomnik przyrody**



## UZASADNIENIE

Urząd Miejski w Białymstoku, po przeprowadzonych oględzinach terenowych, w związku z otrzymaniem wniosków osób fizycznych, w sprawie uznania za pomniki przyrody drzew:

- 1) dębu szypułkowego (*Quercus robur*) o obwodzie pnia mierzonym na wysokości 130 cm wynoszącym 308 cm, rosnącego w Białymstoku przy ul. Młynowej 29, na granicy działek nr geod. 814/8 i 815/4, w obrębie 11 - Śródmieście, stanowiących własność Gminy Białystok;
- 2) dębu szypułkowego (*Quercus robur*) o obwodzie pnia mierzonym na wysokości 130 cm wynoszącym 424 cm, rosnącego w Białymstoku przy ul. Bukowej 4, na działce nr geod. 1063, w obrębie 2 – Wysoki Stoczek, stanowiącej własność osoby fizycznej;

wszczął procedurę uznania ww. drzew za pomniki przyrody w rozumieniu art. 40 ust. 1 ustawy z dnia 16 kwietnia 2004 r. o ochronie przyrody (Dz. U. z 2023 r. poz. 1336 z późn. zm.), zwanej dalej "ustawą". Zgodnie z ww. przepisem pomnikami przyrody są skupiska tworów przyrody żywej o szczególnej wartości przyrodniczej, naukowej, kulturowej, historycznej lub krajobrazowej oraz odznaczające się indywidualnymi cechami, wyróżniającymi je wśród innych tworów, okazałych rozmiarów drzewa, krzewy gatunków rodzimych lub obcych, źródła, wodospady, wywierzyska, skałki, jary, głązy narzutowe oraz jaskinie.

Przedmiotowe drzewa odznaczają się dobrym stanem zdrowotnym, wysoką wartością przyrodniczą i krajobrazową oraz indywidualnymi cechami wyróżniającymi je wśród innych tworów przyrody żywej, takimi jak okazały wzrost, rozłożyste korony i dojrzały wiek. Stanowią cenny element naturalnej przyrody środowiska miejskiego. Objęcie przedmiotowych drzew ochroną prawną pozwoli zwiększyć nadzór nad ich utrzymaniem i pielęgnacją. Uznanie za pomniki przyrody ww. drzew ma istotne znaczenie dla kształtowania tzw. wizerunku zielonego miasta i wzrostu świadomości ekologicznej mieszkańców oraz dbałości o walory przyrodnicze Białegostoku.

Do ustanowienia pomników przyrody nie jest wymagane uzyskanie zgody właściciela nieruchomości, na której rośnie drzewo wskazane do objęcia tą formą ochrony przyrody. Niemniej jednak należy wskazać, że wniosek właściciela nieruchomości położonej przy ul. Bukowej 4a, o uznanie dębu szypułkowego za pomnik przyrody należy uznać równocześnie za akceptację objęcia drzewa ochroną prawną. Ponadto w toku postępowania uzyskano pozytywne opinie dotyczące drzewa rosnącego na działce Gminy Białystok: Departamentu Gospodarki Komunalnej, Departamentu Urbanistyki i Architektury, Departamentu Skarbu, Departamentu Inwestycji oraz Zarządu Mienia Komunalnego.

Uchwała określa zakazy dla pomników przyrody wybrane spośród zakazów wymienionych w art. 45 ust. 1 ustawy. Zrezygnowano z zakazów zawartych w art. 45 ust. 1 pkt 2, 5, 6, 8, 9, 10 ustawy, gdyż nie mają one zastosowania w przypadku obiektów objętych niniejszą uchwałą.

Nadzór nad pomnikami przyrody powierzono Prezydentowi Miasta Białegostoku. Uchwała określa również zasady wykonywania działań w ramach ochrony czynnej, poprzez:

- zobowiązanie nadzorującego do stałego monitorowania pomników przyrody, wykonywania zgodnie ze sztuką ogrodniczą prac mających na celu dobrostan cennych przyrodniczo i krajobrazowo obiektów,
- wykonywanie działań dążących do zachowania właściwego stanu pomników przyrody oraz ich wartości przyrodniczych i krajobrazowych,
- zobowiązanie nadzorującego do stałej dbałości o czytelne oznakowanie pomników przyrody, zgodnie z art. 115 ustawy.

Zgodnie z art. 44 ustawy, rada gminy ustanawia i znosi formy ochrony przyrody, takie jak m.in. pomniki przyrody, w drodze uchwały. Projekty tych uchwał wymagają uzgodnienia z właściwym regionalnym dyrektorem ochrony środowiska. Projekt niniejszej uchwały w sprawie ustanowienia pomników przyrody został uzgodniony przez Regionalnego Dyrektora Ochrony Środowiska w Białymstoku postanowieniem z dnia 20 października 2023 r. znak: WPN.623.16.2023.MP.

Realizacja przedmiotu uchwały pociąga za sobą skutki finansowe dla budżetu Gminy Białystok. Na koszty te składa się m. in. oznakowanie pomników przyrody i koszty związane z prowadzeniem, w ramach czynnej ochrony, zabiegów pielęgnacyjnych, ewentualnie ekspertyz dendrologicznych wykonywanych w zależności od potrzeb. W chwili obecnej nie można oszacować dokładnych kosztów realizacji ww. działań.