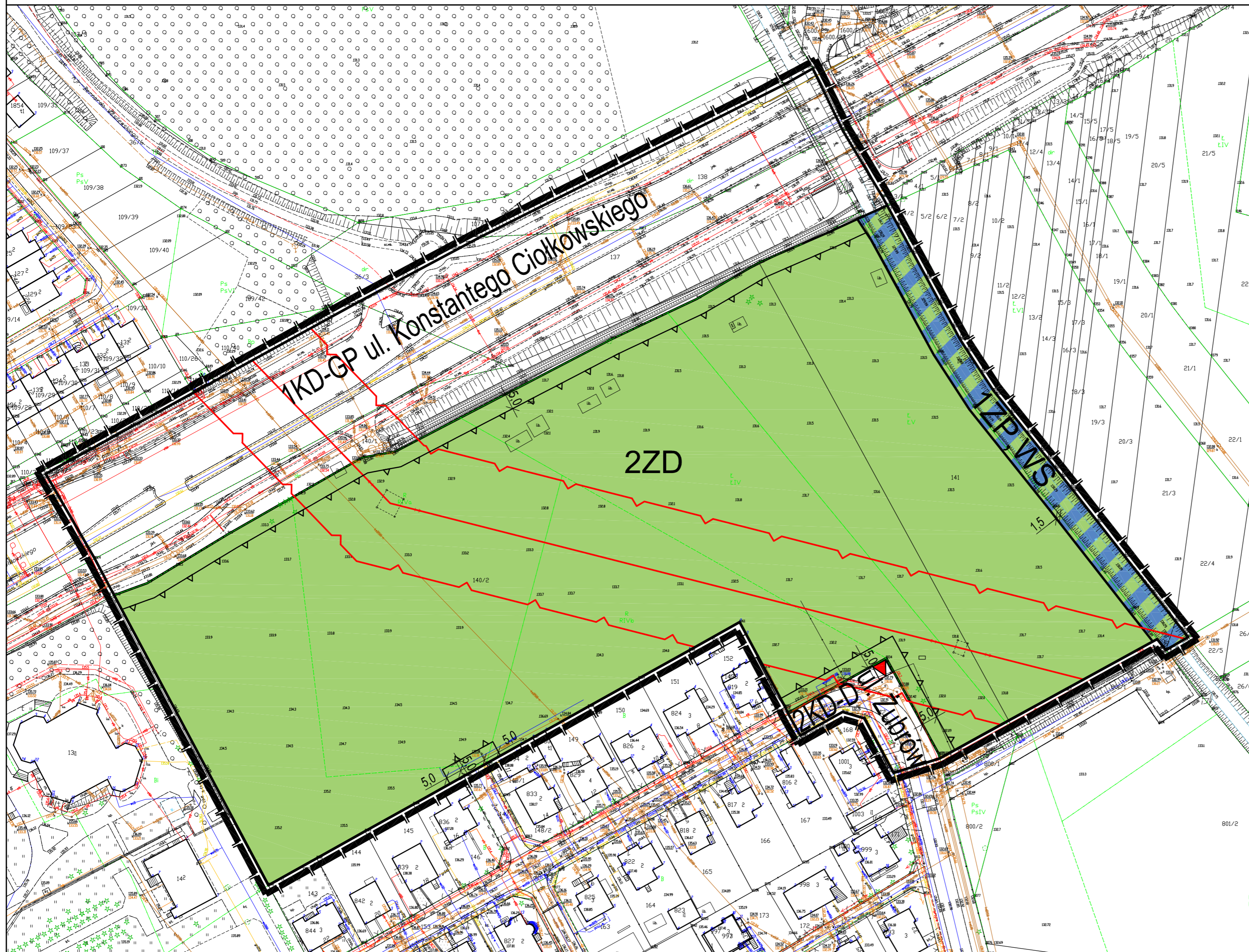
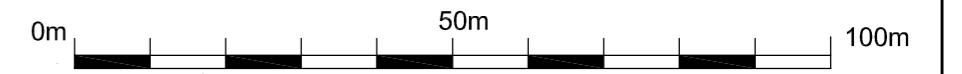


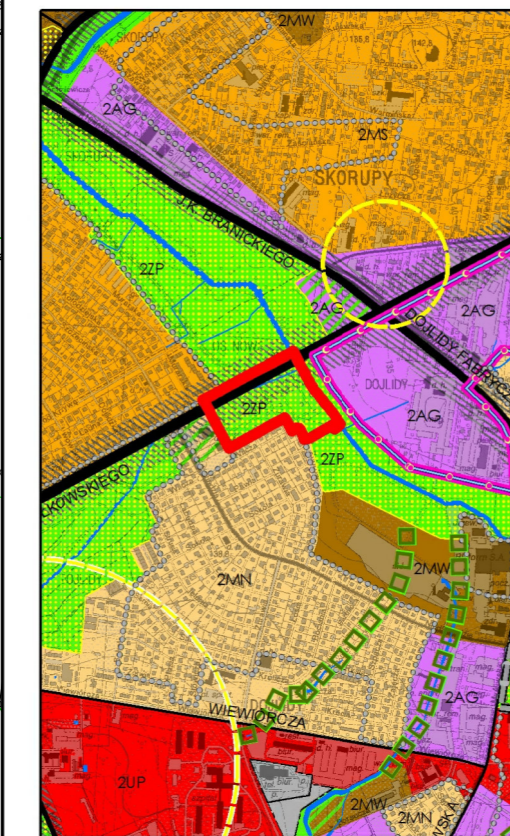
MIEJSCOWY PLAN ZAGOSPODAROWANIA PRZESTRZENNEGO CZĘŚCI OSIEDLI DOJLIDY I SKORUPY W BIAŁYMSTOKU W REJONIE ULIC DOJLIDY FABRYCZNE I KS. S. SUCHOWOLCA - ETAP II B

SKALA 1:1000



ETAP WYŁOŻENIA DO PUBLICZNEGO WGLĄDU
18.04-08.05.2023

WYRYS ZE STUDIUM UWARUNKOWAŃ I KIERUNKÓW ZAGOSPODAROWANIA
PRZESTRZENNEGO MIASTA BIAŁEGOSTOKU
uchwalonego uchwałą Nr XII/165/19 Rady Miasta Białegostoku z dnia 18 czerwca 2019 r.



- ELEMENTY STRUKTURY FUNKCJONALNO-PRZESTRZENNEJ**
- 1ZP** Oznaczenie jednostki strukturalnej i kategorii terenu (1 - Śródmieście, 2 - Południe, 3 - Zachód, 4 - Wschód)
 - 1Z** Podstawowe przestrzenie publiczne
- OBSZARY URBANIZACJI - KATEGORIE TERENÓW**
- CS** Tereny centrum śródmiejskiego
 - MS** Tereny zabudowy mieszkaniowej średniej intensywności
 - MN** Tereny zabudowy mieszkaniowej niskiej intensywności
- OBSZARY PODSTAWOWEGO SYSTEMU PRZYRODNICZEGO - KATEGORIE TERENÓW**
- ZP** Tereny zieleni urządzonej
- OCHRONA I KSZTAŁTOWANIE ŚRODOWISKA**
- OBSZARY UZUPEŁNIAJĄCE FUNKCJONOWANIE SYSTEMU PRZYRODNICZEGO**
- Wspomagający system przyrodniczy
 - Układ hydrograficzny
- OBSZARY OCHRONY DZIEDZICTWA KULTUROWEGO**
- Strefa pośredniej ochrony konserwatorskiej B
- ELEMENTY SYSTEMU TRANSPORTOWEGO**
- GP - ulice główne ruchu przyspieszonego
 - Korytarze ulic
- SKALA 1 : 20 000
0 500 1 000 m

OZNACZENIA

- OZNACZENIE GRAFICZNE GRANICY PLANU
 - RZECZYWISTA GRANICA OBSZARU OBJĘTEGO PLANEM
 - LINIE ROZGRANICZAJĄCE
 - NIEPRZEKACZALNE LINIE ZABUDOWY
 - STREFA TECHNICZNA LINII ELEKTROENERGETYCZNYCH WYSOKIEGO NAPIĘCIA 110 kV
 - PROJEKTOWANA STACJA TRANSFORMATOROWA
- OZNACZENIA TERENÓW**
- ZP** - ZIELEŃ URZĄDZONA
 - WS** - WODY POWIERZCHNIOWE ŚRÓDLĄDOWE
 - ZD** - OGRODY DZIAŁKOWE
 - KD** - DROGI PUBLICZNE

