

UCHWAŁA NR
RADY MIASTA BIAŁYSTOK

z dnia 2023 r.

**w sprawie zmiany miejscowego planu zagospodarowania przestrzennego części osiedla Piasta w Białymstoku
(rejon ul. Warszawskiej i Świętojańskiej)**

Na podstawie art 18 ust. 2 pkt 15 ustawy z dnia 8 marca 1990 r. o samorządzie gminnym (Dz. U. z 2023 r. poz. 40) oraz art. 14 ust. 1 i 2 ustawy z dnia 27 marca 2003 r. o planowaniu i zagospodarowaniu przestrzennym (Dz. U. z 2022 r. poz. 503 z póź.zm ¹⁾) uchwala się co następuje:

§ 1. Stwierdza się, że zmiana miejscowego planu zagospodarowania przestrzennego części osiedla Piasta w Białymstoku (rejon ul. Warszawskiej i Świętojańskiej) nie narusza ustaleń „Studium uwarunkowań i kierunków zagospodarowania przestrzennego miasta Białegostoku” uchwalonego uchwałą Nr XXII/165/19 Rady Miasta Białystok z dnia 18 czerwca 2019 r.

§ 2. 1. Uchwala się zmianę miejscowego planu zagospodarowania przestrzennego części osiedla Piasta w Białymstoku (rejon ul. Warszawskiej i Świętojańskiej), zwaną dalej zmianą planu, składającą się z ustaleń zawartych w niniejszej uchwale i rysunku zmiany planu (załącznik Nr 1).

2. Zmiana planu obejmuje obszar o powierzchni około 5,3 ha położony pomiędzy ulicami Świętojańską, Warszawską, E. Orzeszkowej i J. K. Branickiego.

3. Integralną częścią niniejszej uchwały są:

- 1) załącznik Nr 1 - rysunek zmiany planu w skali 1:1000;
- 2) załącznik Nr 2 - zawierający rozstrzygnięcia w sprawie uwag wniesionych do projektu zmiany planu;
- 3) załącznik Nr 3 - zawierający dane przestrzenne tworzone dla zmiany planu.

§ 3. W uchwale Nr XLIX/748/18 Rady Miasta Białystok z dnia 23 kwietnia 2018 r. w sprawie miejscowego planu zagospodarowania przestrzennego części osiedla Piasta w Białymstoku (rejon ul. Warszawskiej i Świętojańskiej) wprowadza się następujące zmiany:

1) w § 6 po ust. 7 dodaje się ust. 8 w brzmieniu:

„8. Na terenach o symbolach: 1.1U, 1.2U,MW, 2UO, 3U,MW oraz 4U,MW ustala się kształtowanie przestrzeni publicznych, budynków zamieszkania zbiorowego i użyteczności publicznej oraz ich otoczenia w sposób uwzględniający standardy projektowania uniwersalnego zapewniające powszechną dostępność, w tym osób ze szczególnymi potrzebami w zakresie uprzywilejowania ruchu pieszego, bezkolizyjnych przejść, rozwiązań jednopoziomowych, pozbawionych barier poziomych i pionowych przestrzeni komunikacyjnych i stosowania elementów orientacji przestrzennej.”;

2) w § 11 w ust. 2 symbol „1U” zastępuje się symbolem „1.1U”;

3) w § 14 w ust. 1 w pkt 5 kropkę zastępuje się średnikiem i dodaje się pkt 6 w brzmieniu:

„6) przy ul. Warszawskiej 64.”;

4) po § 15 dodaje się § 15a w brzmieniu:

„§ 15a. 1. Obejmuje się ochroną fragment zabytku (stanowiska) archeologicznego ujętego w gminnej ewidencji zabytków, którego orientacyjne granice oznaczono na rysunku planu - fragment stanowiska archeologicznego nr 16, obszar AZP 37-86/8, okres nowożytny XVIII-XX w.

¹⁾ zmiana tekstu jednolitego wymienionej ustawy została ogłoszona w Dz. U. z 2022 r. poz. 1846, 2185 i 2747

2. Wszelkie prace ziemne na obszarze występowania fragmentu zabytku (stanowiska) archeologicznego mogą być prowadzone po uprzednim uzyskaniu pozwolenia konserwatorskiego zgodnie z przepisami o ochronie zabytków i opiece nad zabytkami.”;

5) w § 23:

a) w ust. 1 w pkt 1 po wyrażeniu „przyległych do budynku)” dodaje się myślnik i wyrażenie „z zastrzeżeniem pkt 6;”;

b) w ust. 1 w pkt 5 kropkę zastępuje się średnikiem i dodaje się pkt 6 w brzmieniu:

„6) w okresie podwyższonej gotowości obronnej państwa lub wystąpienia innego zagrożenia, na terenach o symbolach: 1.1U, 1.2U,MW, 2UO, 3U,MW, 4U,MW ustala się:

a) adaptację, na potrzeby budowli ochronnych, pomieszczeń takich, jak: garaże, magazyny, parkingi podziemne, piwnice - położonych w najniższych kondygnacjach budynków:

- mieszkalnych wielorodzinnych od 20 mieszkań,
- zamieszkania zbiorowego przeznaczonych na pobyt powyżej 15 osób,
- usługowych z zakresu użyteczności publicznej powyżej 15 pracowników,

b) uwzględnienie rezerwy terenu pod budowę ukryć doraźnych - wolno stojących, np. szczelin p/lotniczych – w przypadku budynków bez podpiwniczenia.”;

6) § 36 otrzymuje brzmienie:

„§ 36. 1. Teren oznaczony na rysunku planu symbolem **1.1U** **przeznacza się pod zabudowę usługową** wraz z obiektami i urządzeniami towarzyszącymi oraz zielenią urządzoną.

2. Ustalenia ogólne obowiązujące dla terenu, o którym mowa w ust.1, zostały określone w dziale II.

3. W zakresie zabudowy i zagospodarowania terenu, o którym mowa w ust. 1 ustala się:

1) wskaźniki i parametry zagospodarowania w granicach działki budowlanej:

a) powierzchnia zabudowy - maksimum 80 %,

b) intensywność zabudowy:

- na części terenu wyznaczonej linią wydzielenia wewnętrznego „A” - minimum 4,0, maksimum 9,6,
- na pozostałej części terenu - minimum 0,5, maksimum 7,5,

c) powierzchnia biologicznie czynna - minimum 10 %,

d) wysokość budynków:

- na części terenu wyznaczonej linią wydzielenia wewnętrznego „A” - maksimum do rzędnej 166.50 m n.p.m,
- na pozostałej części terenu - maksimum do rzędnej 156.50 m n.p.m,

e) dachy - płaskie,

f) miejsca postojowe - zgodnie z § 26 ust. 1;

2) obsługę komunikacyjną - od otaczających dróg publicznych;

3) zmianę wystroju elewacji po każdorazowym przekroczeniu 35 m długości elewacji budynków lokalizowanych wzdłuż ul. Branickiego.

4. Na terenie, o którym mowa w ust. 1, dopuszcza się sytuowanie budynków po granicy działek.

5. Dla terenu, o którym mowa w ust. 1, ustala się stawkę procentową służącą naliczeniu jednorazowej opłaty z tytułu wzrostu wartości nieruchomości w związku z uchwaleniem planu - 30 % (słownie: trzydzieści procent). ”;

7) po § 36 dodaje się § 36a w brzmieniu:

„§ 36a. 1. Teren oznaczony na rysunku planu symbolem **1.2U,MW** **przeznacza się pod zabudowę usługową oraz mieszkaniową wielorodzinną** wraz z obiektami i urządzeniami towarzyszącymi oraz zielenią urządzoną.

2. Ustalenia ogólne obowiązujące dla terenu, o którym mowa w ust.1 zostały określone w dziale II.

3. W zakresie zabudowy i zagospodarowania terenu, o którym mowa w ust. 1 ustala się:

1) wskaźniki i parametry zagospodarowania w granicach działki budowlanej:

- a) powierzchnia zabudowy - maksimum 70 %,
- b) intensywność zabudowy - minimum 3,0 , maksimum 8,0,
- c) powierzchnia biologicznie czynna - minimum 10 %,
- d) wysokość budynków - maksimum 45 m,
- e) dachy - płaskie,
- f) miejsca postojowe - zgodnie z § 26 ust. 1;

2) obsługę komunikacyjną - od otaczających dróg publicznych.

4. Dla terenu, o którym mowa w ust. 1, ustala się stawkę procentową służącą naliczeniu jednorazowej opłaty z tytułu wzrostu wartości nieruchomości w związku z uchwaleniem planu - 30% (słownie: trzydzieści procent). ”;

8) w § 37 w ust. 5 w pkt 1:

a) litera a otrzymuje brzmienie:

„a) powierzchnia zabudowy - maksimum 40%, ”,

b) litera b otrzymuje brzmienie:

„b) intensywność zabudowy - minimum 0,6, maksimum 3,0 ,”,

c) litera d otrzymuje brzmienie:

„d) wysokość budynków - maksimum 18 m, ”;

9) § 38 otrzymuje brzmienie:

„§ 38. 1. Tereny oznaczone na rysunku planu symbolami **3U,MW** i **4U,MW** **przeznacza się pod zabudowę usługową oraz mieszkaniową wielorodzinną** wraz z obiektami i urządzeniami towarzyszącymi oraz zielenią urządzoną.

2. Ustalenia ogólne obowiązujące dla terenów, o których mowa w ust. 1 zostały określone w dziale II.

3. W zakresie zabudowy i zagospodarowania terenów, o których mowa w ust. 1 ustala się:

1) wskaźniki i parametry zagospodarowania w granicach działki budowlanej:

- a) powierzchnia zabudowy- maksimum 70%,
- b) intensywność zabudowy :
 - na części terenu wyznaczonej linią wydzielenia wewnętrznego „A” - minimum 4,0, maksimum 7,0,
 - na pozostałej części terenów - minimum 0,5, maksimum 5,0,
- c) powierzchnia biologicznie czynna:
 - dla zabudowy w całości o funkcji usługowej - minimum 10 %,
 - dla zabudowy z funkcją mieszkaniową wielorodzinną - minimum 20 %,

d) wysokość budynków:

- na części terenu wyznaczonej linią wydzielenia wewnętrznego „A” - maksimum do rzędnej 154.50 m n.p.m,
- na pozostałej części terenów - maksimum do rzędnej 152.50 m n.p.m,

e) dachy - płaskie lub dwuspadowe symetryczne,

f) miejsca postojowe - zgodnie z § 26 ust. 1;

2) obsługę komunikacyjną - od otaczających dróg publicznych;

3) zabudowę bezpośrednio wzdłuż ulicy Warszawskiej i Świętojańskiej - w formie pierzejowej zgodnie z § 3 ust. 1 pkt 28 ;

4) cofnięcie o minimum 1,5 m ostatniej kondygnacji nadziemnej wzdłuż ul. Warszawskiej w stosunku do linii zabudowy obowiązującej.

4. Na terenie, o którym mowa w ust. 1 dopuszcza się sytuowanie budynków po granicy działek.

5. Dla terenów, o których mowa w ust. 1, ustala się stawkę procentową służącą naliczeniu jednorazowej opłaty z tytułu wzrostu wartości nieruchomości w związku z uchwaleniem planu - 30% (słownie: trzydzieści procent).”

§ 4. Na rysunku planu, stanowiącym załącznik Nr 1 do uchwały Nr XLIX/748/18 Rady Miasta Białystok z dnia 23 kwietnia 2018 r. wprowadza się zmianę zgodnie z załącznikiem graficznym Nr 1 do niniejszej uchwały.

§ 5. Zmiana planu nie wpływa na sposób realizacji inwestycji z zakresu infrastruktury technicznej, należących do zadań własnych gminy, określonych w załączniku Nr 3 do uchwały Nr XLIX/748/18 Rady Miasta Białystok z dnia 23 kwietnia 2018 r.

§ 5. Wykonanie uchwały powierza się Prezydentowi Miasta Białegostoku.

§ 6. Uchwała wchodzi w życie po upływie 14 dni od dnia ogłoszenia w Dzienniku Urzędowym Województwa Podlaskiego.

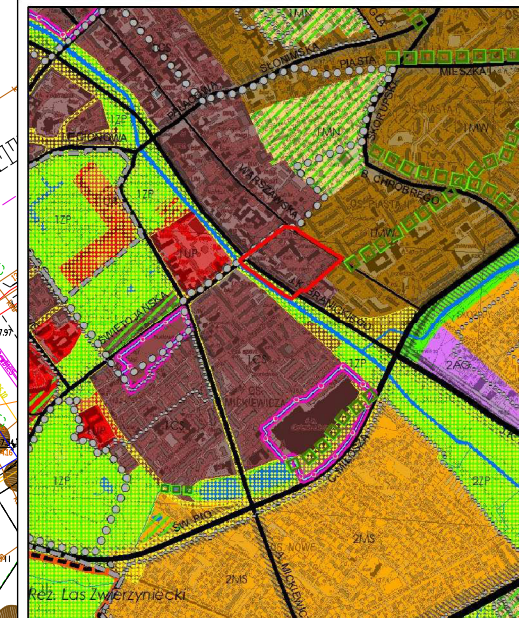
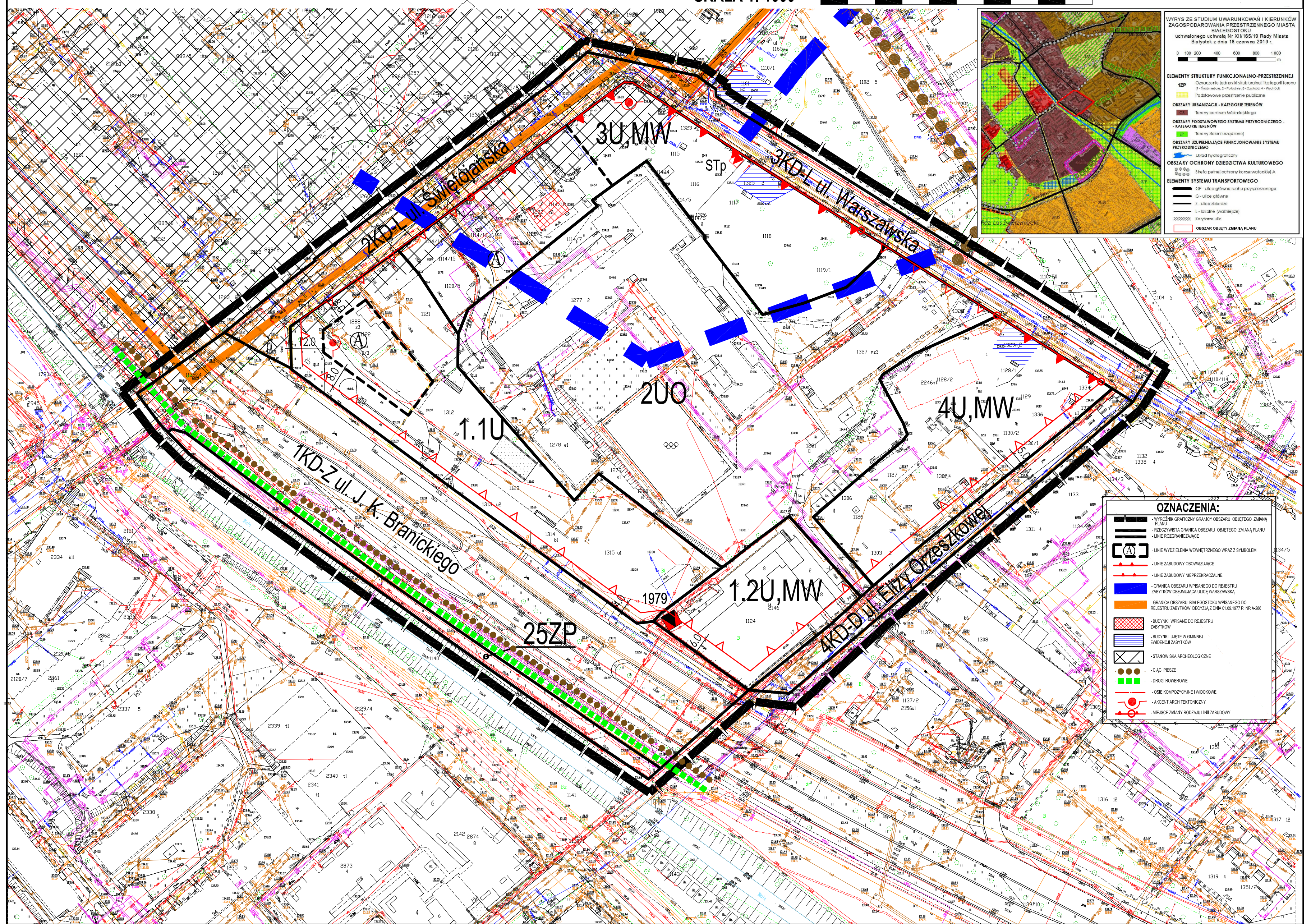
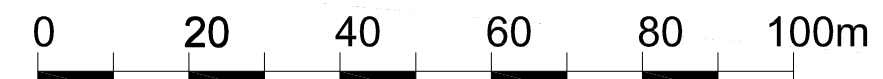
PRZEWODNICZĄCY RADY

Łukasz Prokorym

ZMIANA MIEJSCOWEGO PLANU ZAGOSPODAROWANIA PRZESTRZENNEGO CZĘŚCI OSIEDLA PIASTA

(REJON UL. WARSZAWSKIEJ I ŚWIĘTOJAŃSKIEJ)

SKALA 1: 1000



WYRYS ZE STUDIUM UWARUNKOWAŃ I KIERUNKÓW ZAGOSPODAROWANIA PRZESTRZENNEGO MIASTA BIAŁOSTOKU uchwalonego uchwałą Nr XIII/185/19 Rady Miasta Białostok z dnia 18 czerwca 2019 r.

0 100 200 400 600 800 1000 m

ELEMENTY STRUKTURY FUNKCJONALNO-PRZESTRZENNEJ

- 12P Oznaczenie jądrowi strukturalnej i kategorii terenu II - terenowa z intensywną i różnorodną warstwą
- Podstawowe przestrzenie publiczne

OSIĄZKI URBANIZACJI - KATEGORIE TERENÓW

- Tereny centrum biurowego
- Tereny usługowe
- Tereny zieleni urządzonej

OSIĄZKI PODSTAWOWEGO SYSTEMU PRZYRODNICZEGO - KATEGORIE TERENÓW

- Tereny zieleni urządzonej

OSIĄZKI UZUPELNIAJĄCE FUNKCJONOWANIE SYSTEMU PRZYRODNICZEGO

- Układ hydrograficzny

OSIĄZKI OCHRONY DZIEDZICTWA KULTUROWEGO

- Strefa parków ochrony konserwatorskiej A

ELEMENTY SYSTEMU TRANSPORTOWEGO

- GP - ulice główne ruchu przelazowego
- G - ulice główne
- Z - ulice zbiorcze
- L - lokale (wzajemne)
- Korytarze ulic

OSIĄZKI OBJĘTEJ ZMIANĄ PLANU

OZNACZENIA:

- WYKONANIE GRANICZNY GRANICZNY OBSZARU OBJĘTEGO ZMIANĄ PLANU
- RZECZYWISTA GRANICA OBSZARU OBJĘTEGO ZMIANĄ PLANU
- LINIE ROZGRANICZAJĄCE
- LINIE WYDZIELONA WEWNĘTRZNA WRAZ Z SYMBOLEM
- LINIE ZABUDOWY OBOWIĄZUJĄCE
- LINIE ZABUDOWY NIETRZECZAJĄCE
- GRANICA OBSZARU WPISANEGO DO REJESTRU ZABYTKÓW OBEJMUJĄCA ULICĘ WARSZAWSKĄ
- GRANICA OBSZARU BIAŁOSTOKU WPISANEGO DO REJESTRU ZABYTKÓW DECYZJĄ Z DNIA 01.09.1977 R. NR A-286
- BUDYNKI WPISANE DO REJESTRU ZABYTKÓW
- BUDYNKI (UŁET W GMINIEJ) EWIDENCJI ZABYTKÓW
- STANOWISKA ARCHEOLOGICZNE
- CIĄGI PRZEZIE
- DROGI ROWEROWE
- OSIE KOMPOZYCYJNE I WIDOKOWE
- AKCENT ARCHITECTONICZNY
- MIEJSCE ZMIANY ROZSZAJA LINII ZABUDOWY

Załącznik Nr 2 do uchwały Nr

Rady Miasta Białystok

z dnia.....2023 r.

Sosób rozpatrzenia uwag wniesionych do projektu zmiany miejscowego planu zagospodarowania przestrzennego części osiedla Piasta w Białymstoku (rejon ul. Warszawskiej i Świętojańskiej)

Na podstawie art. 20 ust. 1 ustawy z dnia 27 marca 2003 r. o planowaniu i zagospodarowaniu przestrzennym (Dz. U. z 2022 r. poz.503 z późn. zm), stwierdza się, że do projektu zmiany planu nie wniesiono uwag w trybie przepisów art. 18 ww. ustawy oraz art. 39 ust. 1 i art. 40 ustawy z dnia 3 października 2008 r. o udostępnianiu informacji o środowisku i jego ochronie, udziale społeczeństwa w ochronie środowiska oraz ocenach oddziaływania na środowisko (Dz.U. 2022 r. poz 1029)

Załącznik Nr 3 do uchwały Nr

Rady Miasta Białystok

z dnia 2023 r.

Zalacznik3.xml

**Dane przestrzenne miejscowego planu zagospodarowania przestrzennego
Na podstawie art. 67a ust. 3 i 5, ustawy z dnia 27 marca 2003 r. o planowaniu i zagospodarowaniu
przestrzennym (tj. Dz. U. z 2022 r. poz. 503 ze zm.) utworzono dane przestrzenne dla zmiany planu
stanowiące załącznik w postaci cyfrowej do uchwały i obejmujące: lokalizację przestrzenną obszaru objętego
aktem w postaci wektorowej w obowiązującym państwowym systemie odniesień przestrzennych, atrybuty
zawierające informacje o akcie, część graficzną aktu w postaci cyfrowej reprezentacji z nadaną
georeferencją w obowiązującym państwowym systemie odniesień przestrzennych**

Uzasadnienie

Podstawą do podjęcia uchwały jest art. 18 ust. 2 pkt 5 ustawy z dnia 8 marca 1990 r. o samorządzie gminnym (Dz. U. z 2023 r. poz. 40) i art. 20 ust. 1 ustawy z dnia 27 marca 2003 r. o planowaniu i zagospodarowaniu przestrzennym (Dz. U. z 2022 r. poz. 503 z póź.zm).

Do sporządzenia zmiany miejscowego planu zagospodarowania przestrzennego części osiedla Piasta w Białymstoku (rejon ul. Warszawskiej i Świętojańskiej) przystąpiono na podstawie uchwały Nr XXIII/350/20 Rady Miasta Białystok z dnia 30 marca 2020 r.

Projekt zmiany planu składa się z części tekstowej, zawierającej ustalenia określone jako obowiązkowe w art. 15 ust. 2 oraz określone w ust. 3 w zależności od potrzeb oraz graficznej w formie załącznika Nr 1 - rysunku zmiany planu (sporządzonego na kopii mapy zasadniczej w skali 1:1000 - zgodnie z art.16 ust. 1 ustawy).

W opracowanej Analizie zmian w zagospodarowaniu przestrzennym miasta Białegostoku nie stwierdzono potrzeby aktualizacji planu obejmującego przedmiotowy obszar. Po weryfikacji złożonych wniosków do ww. planu zagospodarowania przestrzennego, wskazano na możliwość prowadzenia dalszych działań mających na celu m.in. sukcesywną weryfikację obecnie obowiązujących miejscowych planów zagospodarowania przestrzennego uznanych za aktualne. Przeprowadzona weryfikacja wykazała konieczność aktualizacji tego opracowania planistycznego. Projekt zmiany planu jest zgodny z ww. Analizą. Na podstawie Analizy w dniu 12 października 2018 r. Rada Miasta Białystok podjęła uchwałę Nr LV/840/18 w sprawie aktualności „Studium uwarunkowań i kierunków zagospodarowania przestrzennego Białegostoku” i miejscowych planów zagospodarowania przestrzennego obowiązujących w granicach administracyjnych miasta Białegostoku.

Na przedmiotowym obszarze obowiązują ustalenia miejscowego planu zagospodarowania przestrzennego części osiedla Piasta w Białymstoku (rejon ul. Warszawskiej i Świętojańskiej) uchwalonego uchwałą Nr XLIX/748/18 Rady Miasta Białystok z dnia 23 kwietnia 2018 r.

Projektem zmiany planu został objęty obszar o powierzchni ok. 5,3 ha położony pomiędzy ulicami Świętojańską, Warszawską, ul. E. Orzeszkowej i J.K. Branickiego.

Obszar objęty opracowaniem stanowi teren zurbanizowany, zabudowany budynkami usługowymi, w tym z zakresu oświaty oraz budynkami mieszkalnymi wielorodzinnymi.

Potrzeba sporządzenia przedmiotowej zmiany planu wynikała przede wszystkim z konieczności korekty ustaleń dotyczących terenu oznaczonego symbolem 1U w kontekście planowanej rozbudowy siedziby Okręgowej Izby Lekarskiej oraz wyłączenia fragmentu terenu 2UO z przeznaczeniem wyłączenia pod usługi oświaty w celu umożliwienia realizacji zabudowy wzdłuż ul. Świętojańskiej.

Uaktualnienia wymagał również wykaz budynków ujętych w gminnej i wojewódzkiej ewidencji zabytków o budynek przy ul. Warszawskiej 64 oraz zasad zagospodarowania i zabudowy terenu o symbolu 4U,MW, na którym ten budynek się znajduje. Korekty wymagała również linia rozgraniczająca ulicy Warszawskiej na wysokości działki o nr geodezyjnym 1118.

W „Studium uwarunkowań i kierunków zagospodarowania przestrzennego miasta Białegostoku” uchwalonym uchwałą Nr XII/165/19 Rady Miasta Białystok z dnia 18 czerwca 2019 r. przedmiotowy obszar określono jako **1CS - tereny centrum śródmiejskiego**. Na tych terenach funkcje podstawowe to: zabudowa usługowa, wytwórczość drobna, zabudowa mieszkaniowa wysokiej intensywności oraz zabudowa wielofunkcyjna (usługowo-mieszkaniowa). Funkcje uzupełniające to: zabudowa mieszkaniowa średniej intensywności, tereny zieleni urządzonej, tereny przestrzeni publicznych, komunikacja, infrastruktura techniczna oraz istniejące enklawy zabudowy o innych funkcjach.

Kierunki kształtowania zabudowy i zagospodarowania na obszarze 1CS:

- dążenie do kształtowania zabudowy wielofunkcyjnej o charakterze wielkomiejskim (zwartym, ciągłym, intensywnym),
- kształtowanie zabudowy usługowej służącej realizacji celów publicznych,
- kształtowanie zabudowy mieszkaniowej wielorodzinnej o różnorodnych formach (w tym apartamentowej, na wynajem),
- zachowanie i tworzenie powiązań najważniejszych przestrzeni publicznych z terenami otwartymi tworzącymi system przyrodniczy miasta,

- kształtowanie zabudowy i zagospodarowania z uwzględnieniem historycznych osi kompozycyjnych i widokowych oraz dominant,
- ochrona i kształtowanie miejskich przestrzeni publicznych, powiązanych z programem usługowym,
- ochrona układów przestrzennych o wartościach historycznych i kulturowych,
- kształtowanie standardów komunikacyjnych (w tym zasad ruchu samochodowego, parkowania, obsługi komunikacją zbiorową).

W studium tereny sąsiadujące z doliną rzeki Białej wzdłuż ulicy Branickiego wskazano jako tereny zieleni urządzonej - kształtowanie ich zagospodarowania w kierunku ochrony, utrzymania i tworzenia ciągłości przestrzennej terenów zieleni urządzonej, tworzących system przyrodniczy miasta oraz kształtowanie powiązań ciągów pieszych i rowerowych.

Wytyczne dotyczące kształtowania wysokości zabudowy oraz szczególne warunki i ograniczenia zawarto w Rozdziale 2 oraz na rysunku studium uwarunkowania i kierunki zagospodarowania przestrzennego - wysokość zabudowy (rys. 5). Wysokość zabudowy na obszarze objętym projektem planu ustalono na 25 m oraz w rejonie skrzyżowania Branickiego i Orzeszkowej na maksimum 35 m.

Zgodnie z pkt 1.7.2. studium Kształtowanie sylwety miasta, w tym wysokości zabudowy, widoków i panoram za uzasadnione kompozycyjnie uznaje się lokalizowanie dominant wzdłuż ważnych węzłów komunikacyjnych.

Biorąc pod uwagę powyższe w projekcie zmiany planu ustalono wysokość zabudowy ustalono na minimum 12 m maksimum 25 m od strony ul. Branickiego. Uwzględniając istniejące uwarunkowania (na skrzyżowaniach istniejąca wysokość zabudowy od 35 m do 45 m) oraz przeprowadzone analizy funkcjonalno-przestrzenne w rejonie skrzyżowania ul. Branickiego i Świętojańskiej ustalono wysokość na maksimum 35 m.

Przewidywane rozwiązania planistyczne nie naruszają ustaleń „Studium uwarunkowań i kierunków zagospodarowania przestrzennego miasta Białegostoku”.

W opracowaniu zmiany planu uwzględniono wymagania określone w ustawie o planowaniu i zagospodarowaniu przestrzennym, w tym m. in. dotyczące zachowania ładu przestrzennego, walorów ekonomicznych przestrzeni, ochrony środowiska, ochrony zdrowia oraz bezpieczeństwa ludzi i mienia, a także wymagania osób ze szczególnymi potrzebami.

Projekt zmiany planu został sporządzony z zachowaniem jawności i przejrzystości procedur planistycznych, ważąc interes prywatny i publiczny. Procedurę prowadzono w sposób umożliwiający udział społeczeństwa w pracach nad zmianą planu miejscowego, w tym m. in. składanie wniosków i uwag do projektu planu oraz udział w dyskusjach publicznych. W projekcie planu w poszczególnych rozdziałach ujęto zagadnienia wymagane ustawą o planowaniu i zagospodarowaniu przestrzennym, uwzględniające interes prywatny i publiczny.

Projekt zmiany został sporządzony zgodnie z procedurą określoną w art. 17 ustawy, uzyskał niezbędne opinie i uzgodnienia oraz został poddany konsultacjom społecznym. Jednocześnie projekt zmiany wraz z prognozą oddziaływania na środowisko został poddany strategicznej ocenie oddziaływania na środowisko, określonej w art 3 ust. 1 pkt 14 ustawy z dnia 3 października 2008 r. o udostępnianiu informacji o środowisku i jego ochronie, udziale społeczeństwa w ochronie środowiska oraz ocenach oddziaływania na środowisko (Dz. U. z 2022 r. poz. 1029 z późn. zmianami).

Na podstawie art. 17 pkt 1 i 2 ustawy z dnia 27 marca 2003 r. o planowaniu i zagospodarowaniu przestrzennym zawiadomiono o przystąpieniu do sporządzenia zmiany miejscowego planu zagospodarowania przestrzennego. W wyznaczonym terminie, tj. do 5 czerwca 2020 r. do projektu zmiany planu nie wpłynęły wnioski od osób prywatnych, wpłynęły 3 wnioski od instytucji opiniujących i uzgadniających, które pozostawiono bez formalnego rozpatrzenia.

Projekt zmiany planu wraz z prognozą oddziaływania na środowisko został wyłożony do publicznego wglądu w dniach od 20 stycznia do 9 lutego 2023 r. W wyznaczonym terminie do 23 lutego 2023 r. nie wpłynęły uwagi do projektu zmiany planu.

W związku z powyższym procedura formalno-prawna została dopełniona i nie ma przeszkód do podjęcia uchwały w sprawie zmiany miejscowego planu zagospodarowania przestrzennego części osiedla Piasta w Białymstoku (rejon ul. Warszawskiej i Świętojańskiej).

Skutki finansowe uchwalenia zmiany planu:

Po ostatecznym zbilansowaniu wydatków i dochodów związanych z uchwaleniem zmiany planu w założonym okresie 10 lat, przewiduje się, że bilans będzie dodatni i wyniesienie około 2 783 937,26 zł. Dane przyjęto na podstawie „Prognozy skutków finansowych uchwalenia zmiany miejscowego planu zagospodarowania przestrzennego części osiedla Piasta w Białymstoku (rejon ul. Warszawskiej i Świętojańskiej)”. Koszty realizacji planu zostaną pokryte głównie z istniejących i nowych podatków od nieruchomości gruntowych i budynków, a także opłat planistycznych oraz podatków od czynności cywilnoprawnych. Wskazane w prognozie koszty i dochody nie wystąpią natychmiast po uchwaleniu zmiany planu miejscowego i mogą być rozłożone w czasie.