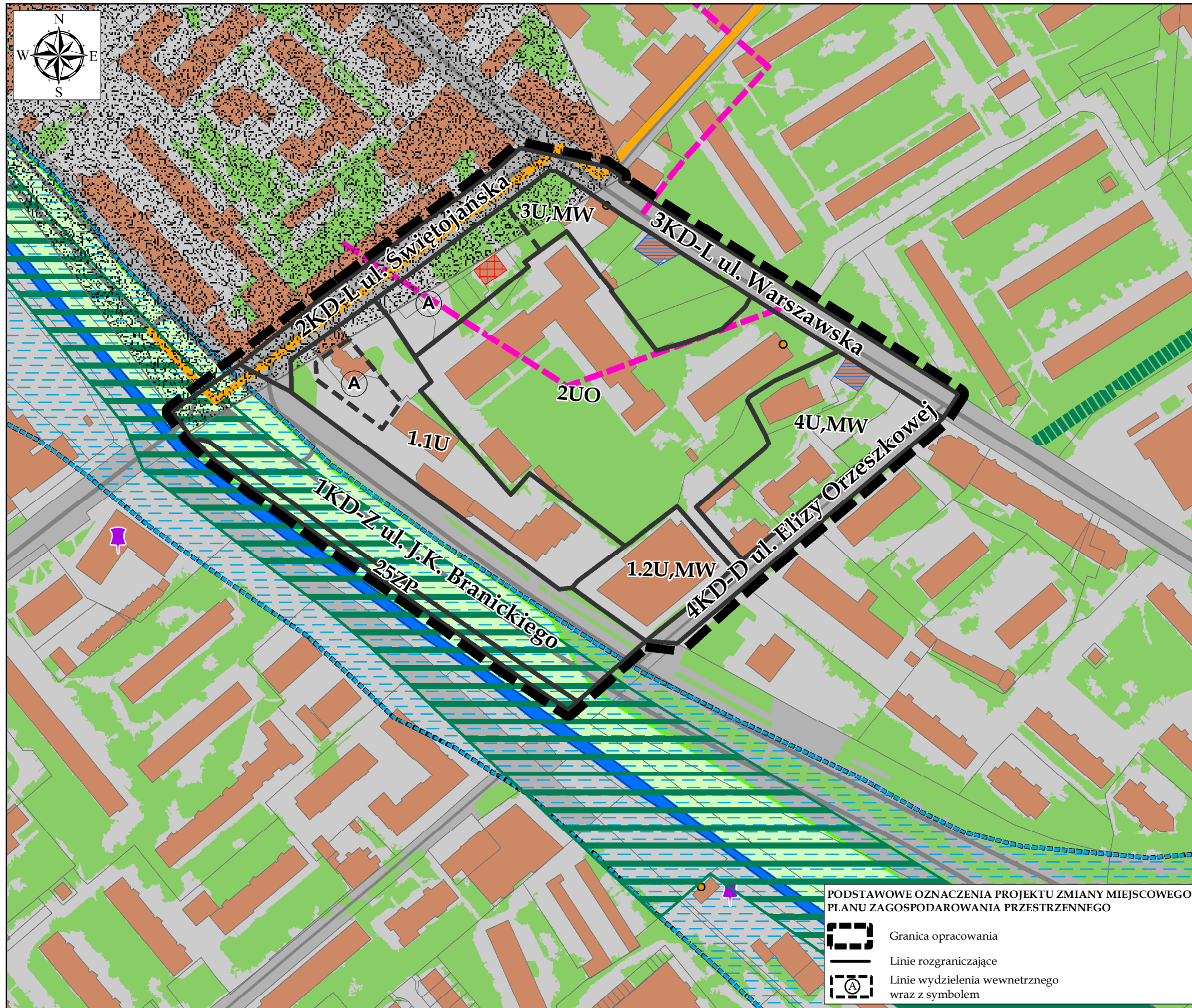


Załącznik 2



PROGNOZA ODDZIAŁYWANIA NA ŚRODOWISKO PROJEKTU ZMIANY MIEJSCOWEGO PLANU ZAGOSPODAROWANIA PRZESTRZENNEGO CZĘŚCI OSIEDLA PIASTA W BIAŁYMSTOKU (REJON UL. WARSZAWSKIEJ I ŚWIĘTOJAŃSKIEJ)

SKALA 1 : 2 000








OBJAŚNIENIA ZNAKÓW I KOLORÓW




TERENY KSZTAŁTOWANIA SYSTEMU PRZYRODNICZEGO NA PODST. STUDIUM UWARUNKOWAŃ I KIERUNKÓW ZAGOSPODAROWANIA PRZESTRZENNEGO MIASTA BIALEGOSTOKU

-  Obszar podstawowego systemu przyrodniczego
-  Łączniki systemu przyrodniczego - obszar uzupełniający funkcjonowanie systemu przyrodniczego




OBSZARY PRZYRODNICZE TWORZĄCE PODSTAWOWY SYSTEM PRZYRODNICZY ORAZ TERENY AKTYWNE BIOLOGICZNIE - stan istniejący

-  Nawierzchnia trawiasta oraz zieleń towarzysząca zabudowie i ciągom komunikacyjnym
-  Przestrzenie publiczne, place, skwery
-  Morfologiczna dolina rzecznej - główny system korytarzy ekologicznych, postulowany maksymalny zasięg terenów zurbanizowanych
-  Istniejące zbiorniki wodne, stawy
-  Rzeki, ciekły, rowy melioracyjne

TERENY ZURBANIZOWANE (stan istniejący)

-  Tereny zurbanizowane, utwardzone
-  Budynki
-  Tereny dróg






OBIEKTY I OBSZARY POTENCJALNYCH KONFLIKTÓW I ZAGROZEŃ

-  Istniejące stacje bazowe telefonii komórkowej
-  Tereny nieprzydatne do zabudowy ze względu na występowanie nienośnych gruntów mineralno-organicznych i wysoki poziom wód gruntowych (0 - 2 m p.p.t.)
-  Zbiorniki na nieczystości płynne (tzw. szamba)




POZOSTAŁE INFORMACJE

-  Działki ewidencyjne

USTALENIA PLANISTYCZNE

-  Budynki zabytkowe wpisane do rejestru zabytków
-  Budynki ujęte w gminnej ewidencji zabytków
-  Stanowiska archeologiczne
-  Granica obszaru Białegostoku wpisane do rejestru zabytków decyzją z dnia 01.09.1977 r. Nr A-286
-  Granica obszaru wpisane do rejestru zabytków obejmująca ulicę Warszawską

PODSTAWOWE OZNACZENIA PROJEKTU ZMIANY MIEJSCOWEGO PLANU ZAGOSPODAROWANIA PRZESTRZENNEGO

-  Granica opracowania
-  Linie rozgraniczające
-  Linie wydzielenia wewnętrznego wraz z symbolem