



# Sprawozdanie

z realizacji konsultacji społecznych  
dotyczących Budżetu Obywatelskiego  
w Białymstoku na 2022 rok

Białystok, *29 grudnia* 2021 r.

**Budżet Obywatelski to szczególna forma konsultacji społecznych, podczas których mieszkańcy decydują o przeznaczeniu części budżetu miasta: diagnozują potrzeby, zgłaszają pomysły, a następnie oddają na nie swoje głosy. Zwycięskie projekty realizuje Miasto.**

W efekcie procesu konsultacyjnego IX edycji Budżetu Obywatelskiego do realizacji wybrano 32 projekty.

## **Podstawa prawna konsultacji**

Konsultacje społeczne w sprawie Budżetu Obywatelskiego 2022 zostały przeprowadzone na podstawie:

- Ustawy z dnia 8 marca 1990 r. o samorządzie gminnym (Dz. U. z 2020 poz. 713 ze zm.);
- Uchwały Nr XIX/318/20 Rady Miasta Białostok z dnia 15 stycznia 2020 r. w sprawie konsultacji społecznych z mieszkańcami Miasta Białegostoku dotyczących budżetu obywatelskiego (Dz. Urz. Woj. Podl. z 2020 r. poz. 504), zwanej dalej uchwałą;
- Zarządzenia Nr 129/21 Prezydenta Miasta Białegostoku z dnia 26 lutego 2021 r. w sprawie szczegółowych warunków budżetu obywatelskiego w Białymstoku na 2022 rok;
- Zarządzenia Nr 303/21 Prezydenta Miasta Białegostoku z dnia 26 kwietnia 2021 roku w sprawie określenia wzoru karty analizy projektu zgłoszonego do Budżetu Obywatelskiego 2022;
- Zarządzenia Nr 469/21 Prezydenta Miasta Białegostoku z dnia 24 czerwca 2021 roku w sprawie powołania i określenia regulaminu prac Zespołu ds. Budżetu Obywatelskiego w Białymstoku na 2022 rok;
- Zarządzenia Nr 647/21 Prezydenta Miasta Białegostoku z dnia 6 sierpnia 2021 roku zmieniające zarządzenie Nr 469/21 Prezydenta Miasta Białegostoku z dnia 24 czerwca 2021 r. w sprawie powołania i określenia regulaminu prac Zespołu ds. Budżetu Obywatelskiego w Białymstoku na 2022 rok;
- Zarządzenia Nr 822/21 Prezydenta Miasta Białegostoku z dnia 12 października 2021 r. w sprawie powołania i określenia trybu pracy Komisji Skrutacyjnej ds. ustalenia wyników głosowania Budżetu Obywatelskiego 2022.

## Kategorie projektów i kwoty

**Kwota przeznaczona na realizację projektów Budżetu Obywatelskiego 2022 wynosiła 12 mln zł.**

Projekty zgłaszane w ramach Budżetu Obywatelskiego 2022 podzielone były na dwie kategorie:

- 1) projekty ogólnomiejskie – na które przeznaczono 6 mln zł;
- 2) projekty osiedlowe – na które przeznaczono 6 mln zł.

Projekty mogły mieć charakter „twardy” (zadanie inwestycyjne dotyczące m. in. modernizacji, adaptacji, budowy nowych obiektów lub zakupu wyposażenia) lub „miękki” (zadanie o charakterze nieinwestycyjnym, m. in. społecznym, integracyjnym, kulturalnym, edukacyjnym, sportowym lub rekreacyjnym).

Szacunkowa wartość pojedynczego projektu ogólnomiejskiego nie mogła przekroczyć kwoty:

- 1) 1 000 000,00 zł – w przypadku projektów „twardych”,
- 2) 25 000,00 zł – przypadku projektów „miękkich”.

Szacunkowa wartość pojedynczego projektu osiedlowego nie mogła przekroczyć kwoty:

- 1) 500 000,00 zł – w przypadku projektów „twardych”;
- 2) 25 000,00 zł – w przypadku projektów „miękkich”.

## Harmonogram Budżetu Obywatelskiego 2022

**od 25 marca – 25 maja 2021 r.** – zgłaszanie projektów,

**do 8 września 2021 r.** – weryfikacja złożonych projektów i ogłoszenie listy projektów zakwalifikowanych do głosowania mieszkańców,

**1-15 października 2021 r.** – głosowanie mieszkańców Białegostoku,

**do 29 października 2021 r.** – ogłoszenie wyników głosowania.

W trakcie realizacji poszczególnych etapów Budżetu Obywatelskiego 2022 wdrażano działania informacyjno-promocyjne:

- dystrybucja plakatów informacyjnych, ulotek oraz broszur informacyjnych (w tym w formie spacerów w kostiumie BOhatera),

- kolportaż do wszystkich skrzynek adresowych mieszkańców Białegostoku pocztówki informujące o zgłaszaniu projektów,
- organizacja V Białostockiego Festynu Obywatelskiego,
- produkcja i emisja spotu informującego o budżecie obywatelskim,
- produkcja i emisja spotów spoty informacyjnych dotyczących zgłaszania projektów w radiu lokalnym i autobusach białostockiej komunikacji miejskiej,
- 10 audycji słownych na żywo w formule wywiadu w radiu lokalnym,
- dystrybucja gadżetów promocyjnych podczas etapu zgłaszania projektów,
- informacja na stronie [www.cas.bialystok.pl](http://www.cas.bialystok.pl), [www.bialystok.pl](http://www.bialystok.pl) oraz na portalu społecznościowym,
- utworzenie materiałów dla Projektodawców,
- organizacja konferencji prasowych.



Zdjęcie 1. Materiały promujące Budżet Obywatelski 2022 pojawiły się w przestrzeni miejskiej, trafiły m. in. do skrzynek pocztowych mieszkańców miasta, jak również do instytucji publicznych, szkół i uczelni.





Zdjęcie 2. Przykład grafiki promującej głosowanie na projekty Budżetu Obywatelskiego 2022



Zdjęcie 3, 4. V Białostocki Festyn Obywatelski odbył się 12 września 2021 r.

## Zespół ds. Budżetu Obywatelskiego w Białymstoku na 2022 rok

Na podstawie Zarządzenia Nr 469/21 Prezydenta Miasta Białegostoku z dnia 24 czerwca 2021 roku w sprawie powołania i określenia regulaminu prac Zespołu ds. Budżetu Obywatelskiego w Białymstoku na 2022 rok został utworzony Zespół ds. Budżetu Obywatelskiego 2022 w Białymstoku, w którego skład weszło:

4 przedstawicieli Prezydenta Miasta Białegostoku:

- Przemysław Tuchliński – Zastępca Prezydenta Miasta Białegostoku – Przewodniczący Zespołu,
- Rafał Rudnicki – Zastępca Prezydenta Miasta Białegostoku – Zastępca Przewodniczącego Zespołu,
- Dyrektor Centrum Aktywności Społecznej,
- Dyrektor Departamentu Inwestycji;

1 przedstawiciel organizacji pozarządowych oraz podmiotów wymienionych w art. 3 ust. 3 ustawy z dnia 24 kwietnia 2003 r. o działalności pożytku publicznego i o wolontariacie:

- Paweł Pietruczuk – Fundacja Spe Salvi;

1 przedstawiciel mieszkańców Białegostoku:

- Wioletta Ratajczak-Wrona;

1 przedstawiciel Rady Miasta Białystok:

- Katarzyna Kisielewska-Martyniuk.

Na podstawie Zarządzenia Nr 647/21 Prezydenta Miasta Białegostoku z dnia 6 sierpnia 2021 roku w sprawie powołania i określenia regulaminu prac Zespołu ds. Budżetu Obywatelskiego w Białymstoku na 2022 rok zmniejszono skład Zespołu o Zastępcę Prezydenta Miasta Białegostoku – Przemysława Tuchlińskiego, natomiast przewodniczącym Zespołu został Rafał Rudnicki – Zastępca Prezydenta Miasta Białegostoku.

**Do zadań Zespołu należało:**

- weryfikacja ostateczna projektów zgłoszonych do Budżetu Obywatelskiego w Białymstoku na 2022 rok przy pomocy karty analizy projektu;
- przygotowanie i przedstawienie do akceptacji Prezydentowi Miasta Białegostoku wykazu projektów rekomendowanych do umieszczenia na liście do głosowania mieszkańców oraz wykazu projektów odrzuconych z podaniem uzasadnienia;
- przeprowadzenie losowania w przypadku uzyskania przez dwa lub więcej projektów takiej samej liczby głosów celem ustalenia kolejności na liście wyników;
- przedstawienie Prezydentowi Miasta Białegostoku rekomendacji dotyczących kolejnych edycji budżetu obywatelskiego w Białymstoku.



**Zdjęcie 5. Posiedzenie Zespołu ds. Budżetu Obywatelskiego w Białymstoku na 2022 rok**

Zespół obradował na posiedzeniach prowadzonych przez Przewodniczącą. Rozstrzygnięcia podejmowano w głosowaniu jawnym, zwykłą większością głosów, w obecności

co najmniej połowy składu. Protokoły z posiedzeń Zespołu opublikowane zostały na stronie [www.cas.bialystok.pl](http://www.cas.bialystok.pl). W pracach mogli uczestniczyć mieszkańcy i przedstawiciele mediów po uprzednim zgłoszeniu do Przewodniczącego Zespołu umotywowanej potrzeby udziału w posiedzeniu i uzyskaniu jego zgody oraz zachowaniu wszystkich wymagań sanitarnych.

W okresie funkcjonowania Zespołu odbyło się 5 posiedzeń. Obsługę organizacyjną spotkań Zespołu zapewniało Centrum Aktywności Społecznej Urzędu Miejskiego w Białymstoku.

## Zgłaszanie propozycji projektów

Zgodnie z uchwałą każdemu mieszkańcowi przysługiwała możliwość zgłoszenia dowolnej liczby projektów. Propozycje projektów składane były na dedykowanym formularzu i musiały zawierać pisemne poparcie 2 mieszkańców Białegostoku. Projekty mogły być zgłaszane również przez osoby małoletnie, wówczas należało dołączyć zgodę rodzica/opiekuna prawnego.

**Mieszkańcy Białegostoku zgłosili 185 propozycji projektów:**

- ✓ 69 projektów w kategorii ogólnomiejskiej,
- ✓ 116 projekty w kategorii osiedlowej.

*Wykaz projektów zgłoszonych w ramach Budżetu Obywatelskiego 2022 stanowi Załącznik Nr 1 do sprawozdania .*

**Tabela 1. Liczba projektów złożonych od 25 marca do 25 maja 2021 r.**

	Liczba projektów złożonych w terminie:						
	w marcu	w kwietniu	w maju	w ostatnim tygodniu (18-25 maja)	24 maja	25 maja (ostatni dzień)	po terminie (po 25 maja)
<b>ogólnomiejskie</b>	0	4	65	54	18	24	0
<b>osiedlowe</b>	0	5	111	96	29	51	1
<b>łącznie</b>	0	9	176	150	47	75	1

Spośród 185 projektów, 69 wpłynęło drogą elektroniczną, 113 projekty złożono w formie papierowej, a 3 projekty złożono w obu formach.



**Tabela 2. Charakter projektów złożonych do Budżetu Obywatelskiego 2022**

<b>CHARAKTER ZŁOŻONYCH PROJEKTÓW</b>	<b>Liczba projektów</b>
<b>INFRASTRUKTURA DROGOWA</b>	
<b>drogi, chodniki, przystanki</b> (budowa, remonty, sygnalizacja świetlna, infrastruktura techniczna, ekrany akustyczne, sygnalizacja)	18
<b>ścieżki rowerowe</b> (budowa, stacje napraw, podpórki)	7
<b>parkingi</b>	8
<b>SPORT I REKREACJA</b>	
<b>Boiska i place zabaw</b> (budowa i modernizacja)	24
<b>inne formy aktywności fizycznej</b> (street workout, siłownia pod chmurką, rolowisko, pumptrack, skatepark, obiekty sportowe)	14
<b>projekty łączone</b>	2
<b>KULTURALNO-SPOŁECZNE</b> (warsztaty, festyny, koncerty, spotkania tematyczne)	20
<b>POMNIKI I INNE FORMY UPAMIĘTNIENIA</b>	5
<b>„ZIELONE”</b> (nasadzenia drzew, miniparki, miejsca wypoczynku, zagospodarowanie terenu, zielone przystanki, wybiegi dla psów)	37
<b>INNE</b> (budowa i remonty budynków, murale, zakup wyposażenia, zakup karetki, mobilna biblioteka, konka, systemy informatyczne)	44
<b>ZDROWIE I BEZPIECZEŃSTWO</b> (monitoring, tężnie solankowe, kamizelki odbłaskowe)	6

## Weryfikacja zgłoszonych projektów

Ocena projektów zgłoszonych przez mieszkańców do Budżetu Obywatelskiego 2022 obejmowała weryfikację ogólną, szczegółową i ostateczną. Weryfikację ogólną i szczegółową przeprowadzały jednostki organizacyjne Urzędu Miejskiego w Białymstoku oraz miejskie jednostki organizacyjne. Zespół ds. Budżetu Obywatelskiego 2022 dokonywał weryfikacji ostatecznej.

Na etapie weryfikacji ogólnej, pod względem formalnym negatywnie zweryfikowano 1 projekt. 2 projekty zostały wycofane przez Projektodawców. Do weryfikacji szczegółowej i ostatecznej przekazano 182 projekty.

W wyniku dokonanej weryfikacji ogólnej, szczegółowej i ostatecznej negatywnie zweryfikowano 73 projekty (30 projektów ogólnomiejskich i 43 projekty osiedlowe), o czym poinformowano Projektodawców. Odwołanie od decyzji o niedopuszczeniu projektów do głosowania złożyło 24 Projektodawców. Pozytywnie rozpatrzono 8 odwołań.



Lista projektów zakwalifikowanych do głosowania i negatywnie zweryfikowanych została podana do publicznej wiadomości 3 września 2021 r. podczas konferencji prasowej Prezydenta Miasta Białegostoku. Informację zamieszczono również na tablicy informacyjnej Urzędu Miejskiego oraz na stronie internetowej [www.bialystok.pl](http://www.bialystok.pl) oraz [www.cas.bialystok.pl](http://www.cas.bialystok.pl).

**W wyniku dokonanej weryfikacji ogólnej, szczegółowej i ostatecznej zakwalifikowanych do głosowania zostało 112 projektów, w tym: 38 ogólnomiejskich i 74 osiedlowe.**

*Wykaz projektów zakwalifikowanych do głosowania mieszkańców Białegostoku w ramach Budżetu Obywatelskiego 2022 stanowi Załącznik Nr 2 do sprawozdania.*

*Wykaz projektów niezakwalifikowanych do głosowania mieszkańców Białegostoku w ramach Budżetu Obywatelskiego 2022 stanowi Załącznik Nr 3 do sprawozdania.*

## Głosowanie

Głosowanie na zakwalifikowane projekty trwało od 1 do 15 października 2021 r.

### **Mieszkańcy Białegostoku mieli możliwość:**

- wyboru maksymalnie 4 projektów ze wszystkich zakwalifikowanych do głosowania;
- oddania głosu w formie papierowej i złożenia karty w wyznaczonych punktach w Urzędzie Miejskim w Białymstoku przy ul. Słonimskiej 1, Departamencie Obsługi Mieszkańców Urzędu Miejskiego w Białymstoku przy ul. K. Branickiego 3/5, w Centrum Aktywności Społecznej Urzędu Miejskiego w Białymstoku przy ul. Św. Rocha 3 w godzinach pracy urzędu;
- oddania głosu w formie elektronicznej poprzez kartę dostępną na stronie internetowej [www.bialystok.pl](http://www.bialystok.pl) oraz [www.cas.bialystok.pl](http://www.cas.bialystok.pl);
- głosowania w mobilnym punkcie do głosowania – w rozstawionym namiocie w centrum miasta.

**Zdjęcie 6. Namiot jako punkt mobilny do głosowania ustawiony na Rynku Kościuszki oraz grupa kilku osób biorących udział w głosowaniu na projekty do Budżetu Obywatelskiego 2022.**



**Zdjęcie 7. Maskotka Bohater wrzucająca ankietę do urny w punkcie mobilnym do głosowania ustawionym na Rynku Kościuszki.**



## Wyniki głosowania

Ustalanie wyników głosowania polegało na zsumowaniu ważnych głosów oddanych na każdy z projektów zakwalifikowanych do głosowania oraz sporządzeniu list rankingowych, oddzielnie dla projektów ogólnomiejskich i projektów osiedlowych.

Zarządzeniem Nr 822/21 Prezydenta Miasta Białegostoku z dnia 12 października 2021 r. w sprawie powołania i określenia trybu pracy Komisji Skrutacyjnej ds. ustalenia wyników głosowania Budżetu Obywatelskiego 2022 powołana została 10-osobowa Komisja, do której zadań należało:

- ustalenie wyników głosowania zgodnie z zasadami określonymi w uchwale;
- sporządzenie protokołu wyników głosowania;

- w przypadku uzyskania równej liczby głosów przez dwa lub więcej projektów, przekazanie listy tych projektów Zespołowi ds. Budżetu Obywatelskiego w Białymstoku na 2022 rok w celu przeprowadzenia losowania kolejności na liście rankingowej;
- sporządzenie list rankingowych z wynikami głosowania oddzielnie dla projektów ogólnomiejskich i projektów osiedlowych.

**Liczba wypełnionych kart do głosowania wyniosła 57 499, w tym 33 636 stanowiły karty wypełnione w formie elektronicznej i 23 863 karty złożone w formie papierowej.**

**Liczba kart ważnych wyniosła 49 449. Liczba kart nieważnych: 8 050.**

**Liczba kart nieważnych z powodu\*:**

- 1) **3 975** – niepotwierdzenia oddania głosu poprzez kliknięcie na link przesłany na adres email;
- 2) **0** – niezgodności ze wzorem określonym w Załączniku Nr 4 i 5 do uchwały Nr XIX/318/20 Rady Miasta Białostok z dnia 15 stycznia 2020 r. w sprawie konsultacji społecznych z mieszkańcami Miasta Białegostoku dotyczących budżetu obywatelskiego;
- 3) **3 448** – złożenia więcej niż jednej karty do głosowania lub wpisania na jednej karcie danych więcej niż jednej osoby głosującej;
- 4) **0** – uszkodzenia karty uniemożliwiającego odczyt informacji, w tym całkowitego przedarcia karty;
- 5) **156** – złożenia przez osobę nieuprawnioną;
- 6) **33** – niepodpisania karty;
- 7) **42** – niewypełnienia zgody opiekuna prawnego, w przypadku gdy głosującym jest osoba małoletnia;
- 8) **57** – podanie nieprawdziwych danych;
- 9) **213** – braku wymaganych danych głosującego;
- 10) **133** – nieczytelnego wypełnienia, uniemożliwiającego bezsprzeczne zidentyfikowanie podanych informacji, tj. danych osobowych.

**Liczba nieważnych głosów oddanych w formie papierowej z powodu:**

- 1) **23** – głos oddany na karcie papierowej zawiera nieczytelny lub niepoprawny nr ID, tj. niezgodny z listą projektów zakwalifikowanych do głosowania;
- 2) **12** – ten sam nr ID projektu został wpisany na jednej karcie papierowej kilka razy (za ważny uznaje się tylko jeden głos).
- 3) **0** – wpisanie na karcie papierowej liczby projektów większej niż 4.

\* Karta może być nieważna z kilku powodów jednocześnie.

Wykaz projektów z liczbą oddanych głosów na poszczególne projekty stanowi Załącznik Nr 4 do sprawozdania.

## Projekty wybrane do realizacji

Wybrane do realizacji zostały te projekty, które uzyskały kolejno największą liczbę głosów na poszczególnych listach, aż do wyczerpania puli środków przewidzianych dla projektów ogólnomiejskich i projektów osiedlowych. W przypadku, w którym pula środków na realizację kolejnego projektu z listy rankingowej pozostała mniejsza niż koszt projektu, wybrane zostały do realizacji kolejne projekty, których koszty realizacji odpowiadały wolnej kwocie pozostałej w puli. W momencie, gdy pula została mniejsza niż każdy pozostały projekt, listy projektów wybranych do realizacji w danej kategorii zostały zamknięte.

Do realizacji w ramach Budżetu Obywatelskiego 2022 zostały wybrane 32 projekty – 15 ogólnomiejskich oraz 17 osiedlowych.

**Tabela 3. Wykaz projektów ogólnomiejskich wybranych do realizacji w ramach Budżetu Obywatelskiego 2022**

Lp	Nr ID	Nazwa projektu	Szacunkowy koszt realizacji	Liczba oddanych ważnych głosów
1.	M29	Gabinet weterynaryjny i szpital dla psów w Schronisku dla Zwierząt w Białymstoku	850 000,00 zł	6829
2.	M24	Tężnia solankowa – „Po zdrowie do Białegostoku, w walce ze smogiem”	1 000 000,00 zł	6096
3.	M36	Modernizacja alejek i nowe oświetlenie przy „Praczkach”	1 000 000,00 zł	4301
4.	M11	Zielone strefy relaksu na ul. Lipowej	327 680,00 zł	4209
5.	M01	Mini tężnia w parku miejskim przy ul. Fredry	327 000,00 zł	3303
6.	M21	Nowa Zachodnia	604 400,00 zł	2508
7.	M23	Ławka pamięci Prezydenta Ryszarda Kaczorowskiego w rejonie ulicy R. Kaczorowskiego	700 000,00 zł	2430
8.	M12	Bezpiecznie i Zdrowo! Ścieżka pieszo-rowerowa ul. K. Ciołkowskiego	980 900,00 zł	2054



9.	<b>M09</b>	Więcej zieleni na największym placu zabaw i siłowni plenerowej	15 500,00 zł	1780
10.	<b>M26</b>	Lustra bezpieczeństwa dla rowerzystów i kierowców	59 300,00 zł	1499
11.	<b>M15</b>	Każda kropla się liczy – zbiorniki na deszczówkę	20 000,00 zł	839
12.	<b>M13</b>	Podpórki rowerowe	43 500,00 zł	510
13.	<b>M14</b>	Muzyczny Białystok – koncert plenerowy	25 000,00 zł	419
14.	<b>M33</b>	„Jestem widoczny – jestem bezpieczny!”	22 000,00 zł	383
15.	<b>M03</b>	Poprawa oznakowania przejścia podziemnego na ul. Piłsudskiego	10 000,00 zł	312

**Tabela 4. Wykaz projektów osiedlowych wybranych do realizacji w ramach Budżetu Obywatelskiego 2022**

Lp.	Nr ID	Nazwa projektu	kwota	liczba oddanych ważnych głosów
1.	<b>O57</b>	Elektryk – feel good 2	500 000,00 zł	4430
2.	<b>O38</b>	Winda szklana przejściowa z wejściem zewnętrznym	500 000,00 zł	4368
3.	<b>O73</b>	Sport kluczem do sukcesu – metamorfoza sali gimnastycznej w SP 20 przy ulicy Leśnej	495 000,00 zł	3362
4.	<b>O49</b>	Metamorfoza placu zabaw przy SP 20 na ul. Leśnej 30	200 000,00 zł	3354
5.	<b>O01</b>	Przydworcowe Aktywne z Andersiakami	500 000,00 zł	3076
6.	<b>O08</b>	Czytam, wiem, potrafię, pomagam – nowa funkcjonalność biblioteki Zespołu Szkół Technicznych	385 000,00 zł	3040
7.	<b>O58</b>	Modernizacja sali gimnastycznej w Zespole Szkół Handlowo- Ekonomicznych w Białymstoku	500 000,00 zł	3008
8.	<b>O61</b>	Tężnia na Szkolnej	500 000,00 zł	3007
9.	<b>O05</b>	Spotkania u Norwida. Kawiarnia. Galeria. Strefa wypoczynku.	483 000,00 zł	2922
10.	<b>O56</b>	Atrakcyjnie i zdrowo – fitness przy IV LO	500 000,00 zł	2846
11.	<b>O13</b>	Modernizacja boiska wielofunkcyjnego przy ZSP nr 4	500 000,00 zł	2360
12.	<b>O67</b>	SP 9 przestrzeń, rozwój, edukacja	478 300,00 zł	2269
13.	<b>O70</b>	Bezpieczny Zakątek	91 000,00 zł	2141

14.	<b>O68</b>	Wybieg dla psów „Psipark Leśna Dolina”	250 000,00 zł	1671
15.	<b>O74</b>	„Ratujemy dzieci”	50 000,00 zł	779
16.	<b>O25</b>	Rozwijanie e-sportu w SP 45	25 000,00 zł	766
17.	<b>O41</b>	Aktywne Dziesięciny	25 000,00 zł	545

Wyniki głosowania mieszkańców na projekty Budżetu Obywatelskiego 2022 zostały ogłoszone przez Prezydenta Miasta Białegostoku 29 października 2021 r. na konferencji prasowej transmitowanej w mediach społecznościowych oraz zamieszczone w Biuletynie Informacji Publicznej Urzędu Miejskiego w Białymstoku, na miejskich stronach internetowych ([www.bialystok.pl](http://www.bialystok.pl) oraz [www.cas.bialystok.pl](http://www.cas.bialystok.pl)) oraz na tablicy ogłoszeń Urzędu Miejskiego w Białymstoku.

**5 985 280 zł – łączny koszt projektów ogólnomiejskich wybranych do realizacji;**

**5 982 300 zł – łączny koszt projektów osiedlowych wybranych do realizacji;**

**11 967 580 zł – łączny koszt projektów ogólnomiejskich i osiedlowych wybranych do realizacji.**

## Ewaluacja

Przebieg budżetu obywatelskiego podlega monitoringowi i corocznej ewaluacji, której wyniki służą wprowadzeniu zmian mających na celu udoskonalanie tego procesu.

**W toku ewaluacji Budżetu Obywatelskiego 2022 wykorzystano następujące metody zbierania informacji:**

- ankiety papierowe oraz elektroniczne wypełniane przez mieszkańców podczas głosowania w terminie 1-15 października 2021 r.;
- spotkania Zespołu ds. Budżetu Obywatelskiego w Białymstoku na 2022 rok, w tym poświęcone tematowi wypracowania rekomendacji na przyszłe edycje budżetu obywatelskiego;
- uwagi i opinie mieszkańców zgłaszane podczas realizacji poszczególnych etapów konsultacji.

Mieszkańcy Białegostoku złożyli 921 ankiet, z czego 32 osoby wypełniły ankietę w formie papierowej i 889 osób w formie elektronicznej.

*Wyniki ankiety ewaluacyjnej wypełnianej przez mieszkańców stanowią Załącznik Nr 5 do sprawozdania.*

Zespół ds. Budżetu Obywatelskiego 2022 na bazie danych z kwestionariuszy, opinii mieszkańców oraz informacji i doświadczeń pozyskanych w trakcie realizacji procesu konsultacji i prac Zespołu przedstawił następujące rekomendacje do kolejnej edycji Budżetu Obywatelskiego:

- skrócenie czasu zgłaszania projektów do 1 miesiąca (sugerowany termin to marzec-kwiecień) – w związku z tym, że w poprzednich edycjach ponad 60% formularzy zgłoszeniowych projektów do budżetu obywatelskiego wpłynęło w ciągu dwóch ostatnich dni;
- podział ogólnej kwoty przeznaczonej na budżet obywatelski w danym roku po równo na obie kategorie – ogólnomiejską i osiedlową;
- zwiększenie limitów środków na pojedynczy projekt;
- zdefiniowanie pojęcia „ogólnodostępności” w regulacjach określających zasady budżetu obywatelskiego;
- usprawnienie elektronicznej karty do głosowania poprzez umożliwienie filtrowania projektów, np. po osiedlach lub charakterze (miejsca rekreacji, drogi, tereny zielone, pomniki itd.);
- rozpoznanie możliwości przygotowania listy działek, na których możliwa jest realizacja projektów w ramach budżetu obywatelskiego.

**PREZYDENT MIASTA**

*dr hab. Tadeusz Truskolaski*





**Załącznik Nr 1**  
do Sprawozdania z realizacji konsultacji społecznych  
dotyczących Budżetu Obywatelskiego w Białymstoku  
na 2022 rok

<b>Wykaz projektów ogólnomiejских zgłoszonych do Budżetu Obywatelskiego 2022</b>				
<b>Lp.</b>	<b>Tytuł projektu</b>	<b>Lokalizacja (wg wniosku)</b>	<b>Opis</b>	<b>Szacunkowy koszt (zł)</b>
1.	Tężnia solankowa - "Po zdrowie do Białegostoku, w walce ze smogiem"	Park im. Jadwigi Dziekońskiej	Projekt zakłada budowę tężni solankowej, czyli naturalnego inhalatora zbudowanego z drewna oraz gałęzi tarniny, po których spływa solanka. Inhalacje solankowe wykorzystywane są w profilaktyce i leczeniu schorzeń górnych dróg oddechowych, alergii, chorób tęrczy, a także zwiększają odporność organizmu.	1 000 000,00
2.	Skatepark przy Trasie Niepodległości	Teren przy Al. Niepodległości w rejonie Szkoły Podstawowej nr 49	Projekt zakłada budowę skateparku służącego zarówno zaawansowanym jak i początkującym użytkownikom jeżdżącym na deskorolkach, rowerach BMX oraz hulajnogach.	825 000,00
3.	Budowa kanalizacji deszczowej w ul. Elektrycznej	ul. Elektryczna (od ul. A. Mickiewicza do rz. Białej)	Projekt obejmuje budowę kanatu deszczowego w ul. Elektrycznej na odcinku od ul. A. Mickiewicza do rz. Białej.	811 912,50
4.	"Jestem widoczny - jestem bezpieczny!"	Całe miasto, szczególnie szkoły podstawowe oraz kluby seniora.	Projekt zakłada zakup samozaciskowych opasek i kamizelek odblaskowych z napisem "Jestem widoczny - jestem bezpieczny" i ich bezpłatną dystrybucję wśród najmłodszych uczniów szkół podstawowych, seniorów w klubach seniora oraz pieszych i rowerzystów.	22 000,00

5.	Miasto Zieloni	Teren nad rz. Białą przy ul. J.K. Branicckiego od ul. Cz. Miłosza do ul. K. Ciołkowskiego	Projekt zakłada zagospodarowanie terenu nad rz. Białą poprzez budowę alejek, nasadzenie zieleni (drzewa, krzewy, kwiaty), budowę ogródka zabaw dla dzieci, ustawienie altanek, ławek.	1 000 000,00
6.	Hugo Park	ul. Hugo Kołłątaja	Projekt zakłada zagospodarowanie terenu nad rz. Białą, na którym powstaną dwie wieże widokowe połączone kolejką tyrolską, zabana łąka do grillowania z setką nowych drzew, taras drewniany na leżaki i usługi gastronomiczne ( food truck), toalety oraz ścieżki z ławkami, koszami i stojakami na rowery.	1 000 000,00
7.	Zielony ogród wertykalny na Słonimskiej	ul. Słonimska 1, Urząd Miejski w Białymstoku	Projekt zakłada założenie tzw. ogrodu wertykalnego, czyli stworzenie zieleńca na pionowej ścianie budynku. Należy zakupić i zamontować moduły, w których umieszczone zostaną rośliny oraz wykonać instalację automatycznego systemu nawadniania. Wykorzystana powinna zostać roślinność różnorodna i odporna na zimno. Roślinność zielonej ściany nawilża i jonizuje ujemnie powietrze, powoduje że wokół unosi się wiele olejków eterycznych pełniąc funkcję fitoterapeutyczną, poprawiając jednocześnie jakość miejskiego powietrza.	55 000,00
8.	Modernizacja alejek i oświetlenia przy "Praczkach"	Różanka w Parku Planty (od strony ul. A. Mickiewicza)	Projekt zakłada modernizację alejek wraz z wykonaniem schodów z pochylnią oraz oświetlenia w Parku Planty w części dotyczącej Różanki.	1 000 000,00
9.	Stoły drewniane wielofunkcyjne w Parku Wierzbowa	Park Wierzbowa, w sąsiedztwie "Kręgu"	Projekt zakłada ustawienie 5 drewnianych stołów z zadaszeniem i ławkami w Parku przy ul. Wierzbowej	63 000,00

10.	Cyfrowy Senior	W jednej z białostockich szkół lub innej jednostce miejskiej posiadającej odpowiednią ilość stanowisk komputerowych.	Projekt zakłada organizację kursów komputerowych dla seniorów.	24 200,00
11.	Cyfrowe teleporady dla seniorów	całe miasto	Projekt zakłada wsparcie techniczne seniorów poprzez uruchomienie specjalnego telefonu, pod którym seniorzy będą mogli uzyskać porady w zakresie obsługi smartfona, tabletu, komputera. W nietypowych przypadkach powinna być możliwość po uprzednim umówieniu, spotkania lub wizyty doradcy w domu seniora. Konsultant będzie pomagał w kwestiach związanych z nowymi technologiami pod warunkiem, że nie będą one wymagały udostępnienia danych wrażliwych np. nr konta, hasło dostępu itp.	24 860,00
12.	Nasze centrum jest bezpieczne	1. ul. Lipowa 30, skrzyżowanie z ul. Przejazd 2. ul. Lipowa 31, skrzyżowanie z ul. Grochową 3. ul. Lipowa 10, skrzyżowanie z ul. Malmeda 4. ul. Białowny 9/1 na wys. skweru im. P. Adamowicza 5. ul. Białowny, skrzyżowanie z ul. Zamenhofa 6. ul. Kilińskiego 7, skrzyżowanie z Pl. JP II 7. Park Planty - Bulwary Kościążkowskiego w rej. rzeźby Kawelina 8. Park Planty - Alejach Zakochanych w rej. fontanny.	Projekt zakłada montaż 26 kamer monitoringu w 8 punktach w Centrum miasta oraz montaż ściany wizyjnej w Centrum Monitoringu Wizyjnego Miasta.	400 000,00
13.	Tor do jazdy na rolkach lub wrotkach	4 alternatywne lokalizacje: 1) ul. Włókiennicza 2) ul. Sławińskiego 3) ul. Fredry 4) ul. Jarzębinowa	Projekt zakłada budowę toru w formie pięti wraz z zapleczem towarzyszącym: toalety, parking, stojaki rowerowe, zielen, kosze na śmieci, ławki. Obiekt będzie ogrodzony i oświetlony.	995 000,00
14.	Budowa nawierzchni ulicy Strusiej	ul. Strusia, odcinek od ul. Sokolej do posesji nr 34A	Projekt zakłada budowę nawierzchni drogowej wraz z chodnikami, dojazdami do posesji, miejscami postojowymi.	840 792,00

15.	Budowa ul. św. Jana Chrzyciciela w Białymszoku	ul. św. Jana Chrzyciciela	Projekt zakłada budowę nawierzchni ul. św. Jana Chrzyciciela na odcinku zwartej zabudowy mieszkaniowej - od ul. Stoczni Gdańskiej do dz. nr 300/18 (ul. św. Jana Chrzyciciela 32)	996 000,00
16.	Mini tężnia w parku miejskim przy ul. Fredry	Park przy ul. A. Fredry	Projekt zakłada budowę tężni.	267 000,00
17.	Vinyloteka im. Ryszarda "Skiby" Skibińskiego	Filia nr 4 Książnicy Podlaskiej, ul. KEN 36/4	Projekt zakłada utworzenie miejsca do odsłuchiwania płyt winylowych z muzyką oraz odtwarzaczy audiobooków. W ramach projektu planuje się zakup: gramofonu, płyt winylowych prezentujących różne gatunki muzyczne, urządzeń do odsłuchu audiobooków, miejsc do siedzenia, a także dekoracji oraz regału do przechowywania.	15 000,00
18.	Pamtrack dla rowerów, hulajnóg i rolek oraz streetworkout/kalistenika	ul. Filipowicza	Projekt zakłada budowę wielofunkcyjnego toru do jazdy na rowerach, rolkach, hulajnogach, deskorolkach oraz park do kalisteniki/streetworkoutu (aktywnego treningu na świeżym powietrzu). Obiekt wyposażony w oświetlenie, miejsca wypoczynku, małą architekturę, oraz tereny zielone.	880 000,00
19.	Stacje napraw rowerów	skrzyżowanie ul. Wiadukt i Filipowicza oraz stacje BiKER: Branickiego/Mitosza, Wasilkowska/Rondo, gen. J. Hallera/Gajowa, Raginisa/Rycerska, Plażowa, Komisji Edukacji Narodowej, Nowosielska/Francuska	Projekt zakłada budowę stacji napraw rowerów, dzięki którym można samodzielnie napompuwać koło czy dokręcić poluzowaną śrubkę. Stacje będą przystosowane do całorocznego wykorzystania na zewnątrz.	80 000,00
20.	Więcej zieleni na największym placu zabaw i siłowni plenerowej	ul. Bacieczki przy Lesie Bacieczkowskim	Projekt polega na wykonaniu nasadzeń drzew iglastych (świerk serbski) na placu zabaw i siłowni plenerowej	24 000,00



21.	Kompleks sportowo-rekreacyjny "PRZY ZUSIE"	Róg ul. Wysznińskiego i ul. Młynowej	Projekt zakłada budowę kompleksu sportowo-rekreacyjnego w skład, którego wchodzi boiska wielofunkcyjne do gry w piłkę pokryte nawierzchnią poliuretanową, plac zabaw dla dzieci i młodzieży oraz park wśród zieleni wraz z małą architekturą	900 000,00
22.	Zielone przystanki	1) ul. Wasilkowska; 2) ul. Prezydenta Ryszarda Kaczorowskiiego; 3) ul. Adama Mickiewicza; 4) ul. Zwierzyniecka; 5) ul. Jerzego Waszyngtona	Projekt zakłada dostawę i montaż 5 wiat przystankowych wraz z zielenią i funkcją relencionowania wody opadowej wzorowanych na istniejących już w Białymstoku zielonych przystankach.	350 000,00
23.	Tor wrotkarski	ul. Bolesława Krzywoustego	Projekt zakłada utworzenie miejsca przeznaczonego do jazdy na rolkach i wrotkach wraz z małą architekturą i oświetleniem. Tor zewnętrzny będzie przeznaczony do jazdy szybkiej na rolkach, a wewnętrzna płyta posłuży do uprawiania jazdy na wrotkach, doskonalenia jazdy na rolkach, wrotkach, slalomu, czy gry drużynowej roller derby.	998 550,00
24.	Słoneczne tętnie solankowe	okolice ul. Upalnej, obok wybiegu dla psów	Projekt zakłada budowę tętni solankowej wspomagającej proces wzmacniania i rehabilitacji górnych dróg oddechowych wraz z małą architekturą	985 000,00
25.	Modernizacja Placu Polskich Sił Zbrojnych na Zachodzie w Białymstoku	ul. M. Skłodowskiej-Curie	Projekt zakłada modernizację Placu Polskich Sił Zbrojnych na Zachodzie. Modernizacja ma objąć wymianę nawierzchni bitumicznej na kostkę kamienną i betonową oraz przebudowę oświetlenia, a także umieszczenie tablic informacyjnych.	995 000,00

26.	Miejski Portal Informacji Gastronomiczny	Projekt wirtualny	Projekt zakłada utworzenie katalogu białostockiej gastronomii z adresami, godzinami otwarcia, opisem możliwości zamawiania online oraz wyszukiwarką lokali według różnych kryteriów np. menu, nietolerancje pokarmowe, bariery architektoniczne	430 135,00
27.	"Baśnie i legendy białostockie" - wydanie płyty z piosenkami wraz z ilustrowanym śpiewnikiem	nie dotyczy	Projekt zakłada wydanie płyty z piosenkami wraz z ilustrowanym śpiewnikiem, która ma przybliżyć dzieciom i dorosłym historię miasta.	25 000,00
28.	Każda kropla się liczy - zbiorniki na deszczówkę	Budynki użyteczności publicznej/jednostki miejskie - 10 lokalizacji w tym Centrum Aktywności Społecznej przy ul. Św. Rocha 3	Projekt zakłada zakup i montaż zbiorników na deszczówkę o dużej pojemności.	20 000,00
29.	Drugie życie liści - kompostowniki w parkach miejskich	Park przy ul. Wierzbowej, Park Centralny przy ul. Ka. Kalinowskiego, Bulwary Kościółkowski	Projekt zakłada zakup i ustawienie na terenie parków miejskich pojemników o dużej pojemności do kompostowania odpadów organicznych.	15 000,00
30.	Pole do gry w discgolf	Aleja Ambientowa, ul. 11 Listopada, ul. Zwierzyniecka,	Projekt zakłada stworzenie pola do gry w discgolfa, złożonego z kosza, pola do gry oraz miejsca do rzutu dyskiem	29 000,00
31.	Ławka pamięci Prezydenta Ryszarda Kaczorowskiego w rejonie ulicy R. Kaczorowskiego	Rejon ul. R. Kaczorowskiego i ul. J. Bema	Projekt zakłada umieszczenie w przestrzeni miasta ławki z rzeźbą postaci Prezydenta R. Kaczorowskiego wraz z tablicą zawierająca krótki biogram.	280 000,00
32.	Siłownia dla małych dzieci	ul. Warmińska, ul. Jarzębinowa, ul. Sokóleńska, ul. Szkolna	Projekt zakłada montaż urządzeń do ćwiczeń dla małych dzieci.	115 000,00

33.	Podlasie jest nasze!	nie dotyczy	150 000,00
34.	Nowa Zachodnia	ul. Zachodnia	Projekt zakłada rewitalizację placu zabaw i siłowni.
35.	Przejsięcie dla pieszych na ul. Sienkiewicza	ul. Sienkiewicza (Fragment między al. J. Piłsudskiego a Rynkiem Kościuski)	Projekt zakłada budowę przejścia dla pieszych na ul. H. Sienkiewicza
36.	Białostocka Konka	okolice Rynku Kościuski	Projekt zakłada odtworzenie dwóch wagoników w komnych, które jeździły po Białymstoku w końcu XIX i na początku XX w. Wagonik zimowy pełniłby rolę Białostockiej Informacji Turystycznej także w okresie zimowym, drugi wagonik byłby repliką wersji letniej wagonika konnego jeżdżącego po Białymstoku z zamarkowanymi fragmentami szyn oraz imitacją konia np. w postaci muralu.

37.	Lustra bezpieczeństwa dla rowerzystów i kierowców	Tereny na pasie drogowym	Projekt zakłada ustawienie luster na podstawie analizy ruchu drogowego oraz zgłoszeń jakich dokonują mieszkańcy.	59 300,00
38.	Zakątek Tawuł (park kieszonkowy)	ul. KEN/H. Kołtątaja	Projekt zakłada zagospodarowanie terenu u zbiegu ul. KEN i H. Kołtątaja. Park kieszonkowy ma być zbiorem krzewów liściastych, różnych grup i odmian tawuł.	495 000,00
39.	Poetycki Park Kieszonkowy	ul. W. Szymborskiej	Projekt zakłada utworzenie parku kieszonkowego z nowymi nasadzeniami i elementami małej architektury.	500 000,00
40.	Kładka Sopoćki	Teren pomiędzy Placem bl. Ks. M. Sopoćki i al. Tysiąclecia P.P.	Projekt zakłada budowę kładki nad rz. Białą z prowadzącymi do niej chodnikami i oświetleniem.	298 500,00
41.	Motyłowy Park Kieszonkowy	ul. Wiejska	Projekt zakłada budowę parku kieszonkowego z typami roślin i elementami wyposażenia nawiązującymi do tematyki motyli.	490 000,00
42.	Pylon świetlny "Nieskończony blues" upamiętniający Ryszarda "Skibę" Skibińskiego	Skwer Ryszarda "Skiby" Skibińskiego	Projekt zakłada budowę pylonu świetlnego dwustronnego z wizerunkiem R. "Skiby" Skibińskiego, podświetlanego diodami LED.	11 000,00
43.	Poprawa oznakowania przejścia podziemnego na ul. Piłsudskiego	Przejście podziemne na ul. Piłsudskiego i Sienkiewicza	Projekt zakłada rozszerzenie oznakowania wyjść z przejścia podziemnego oraz oznaczenie drzwi wind.	4 000,00



44.	Karetki bariatryczna dla Białostoczan z problemem otyłości	ul. Poleska 89	Projekt zakłada zakup ambulansu bariatrycznego z wyposażeniem dla Samodzielnego Publicznego Zakładu Opieki Zdrowotnej Wojewódzkiej Stacji Pogotowia Ratunkowego w Białymstoku	800 000,00
45.	Tor modelarski Białystok samochodów zdalnie sterowanych		Projekt zakłada budowę toru o podłożu glinianym z licznymi skoczniami dla modeli zdalnie sterowanych, 10 miejsc parkingowych, zadaszone podium dla pilotów modeli, serwisowe, monitoring i oświetlenie toru.	877 000,00
46.	Zielona promenada nad rzeką Białą	teren pomiędzy al. 1000-lecia Państwa Polskiego, ul. Radzywińska a Sokolską	Projekt zakłada utworzenie terenów rekreacyjno-wypoczynkowych ze ścieżką zdrowia, ścieżką edukacyjną oraz ścieżką dla pieszych wzdłuż istniejącej ścieżki rowerowej.	940 000,00
47.	Dla mieszkańca i turysty - tramwaj w Białymstoku	ul. J. Piłsudskiego, ul. Ks. A. Abramowicza, Pl. Niepodległości im. R. Dmowskiego, ul. Św. Rocha	Projekt zakłada wykonanie fragmentu linii tramwajowej i zakup pojazdu szynowego.	998 400,00
48.	Gabinet weterynaryjny i szpital dla psów w Schronisku dla Zwierząt w Białymstoku	ul. Dolistowska 2, 15-197 Białystok	Projekt zakłada rozbiorczą istniejącego budynku i budowę nowego na terenie schroniska. W części nowopowstałego budynku miałyby powstać nowoczesny gabinet weterynaryjny na potrzeby psów przebywających w schronisku.	850 000,00
49.	Wyreżbiony iluzjonista - Jan Modzelewski	skwer doc. W. Zankiewicza	Projekt zakłada wykonanie rzeźby białostockiego iluzjonisty Jana Modzelewskiego.	416 000,00
50.	Przebudowa skrzyżowania ul. Józefa Chechońskiego z ul. Kazimierza Wielkiego	Skrzyżowanie ul. J. Chechońskiego i ul. Kazimierza Wielkiego	Projekt zakłada przebudowę skrzyżowania umożliwiającego kontynuację przejazdu na wprost ul. J. Chechońskiego bez konieczności wykonywania manewrów nawracania.	730 000,00

51.	"Zrób to sam!" - Integracyjne warsztaty rękodzieła artystycznego	Budynek Centrum Aktywności Społecznej ul. Św. Rocha 3	Projekt zakłada przeprowadzenie 30 trzygodzinnych rodzinnych warsztatów integracyjnych dla mieszkańców Białegostoku w zakresie rękodzieła artystycznego.	15 500,00
52.	Mobilna Biblioteka - Book Truck	nie dotyczy	Projekt zakłada zakup furgonetki wyposażonej w książki, pełniące funkcję mobilnej biblioteki.	186 000,00
53.	Kreatywne boisko przy ulicy Zwierzynieckiej, czyli przyjazne otoczenie	ul. Zwierzyniecka 13 i 15 oraz Mazowiecka Administracja i Klub Milenium, basen	Projekt zakłada przebudowę boiska - zagospodarowanie przestrzeni w sposób pozwalający na różnorodne formy wypoczynku.	400 000,00
54.	Oświetlenie pasażu pieszego między ul. Nowy Świat a Al. Józefa Piłsudskiego w Białymstoku	ul. Nowy Świat 10, 11, 11A, 15, 17, Al. J. Piłsudskiego 24	Projekt zakłada zainstalowanie, wzdłuż pasażu pieszego 4 latarni parkowych solarnych.	38 800,00
55.	Skatepark przy ul. ks. J. Popiełuszki	ul. ks. J. Popiełuszki	Projekt zakłada budowę skateparku dla dzieci i młodzieży.	500 000,00
56.	Umiem! Zdrowe śniadania dla nastolatka - warsztaty i konkurs kulinarny	Baza lokalowa miejskich instytucji edukacyjnych, kultury lub innych miejsc ogólnodostępnych	Projekt zakłada przeprowadzenie 5 cykli warsztatów kulinarnych dla co najmniej 75 osób - nastolatków (11-13 lat). W ramach projektu powstanie poradnik w formie papierowej i elektronicznej zawierający propozycje przepisów na zdrowe śniadania i przekąski. Projekt zakończy się konkursem na przygotowanie śniadań i przekąsek.	25 000,00
57.	Muzyczny Białystok - koncert plenerowy	Park Planty - plac nad schodami, naprzeciwko fontanny, przy Al. Zakochanych	Projekt zakłada organizację koncertu plenerowego artystów prezentujących różne gatunki muzyczne: hip-hop, elektronika, etno, folk.	25 000,00

58.	<p>Białostockie zuberki - rzeźby żubra o tematycznym charakterze rozmieszczone w różnych częściach miasta</p>	<p>Instalacja rzeźb w siedmiu lokalizacjach: przed Bramą Wielką "Gryf" do Pałacu Branickich, na Alei Bluesa, w Parku Planty na skrzyżowaniu Bulwarów Kościątkowskiego i Kielanowskiego, przy zabytkowym budynku Urzędu Marszałkowskiego przy ul. Kilińskiego, przy Pałacyku Gościńnym Branickich przy ul. Kilińskiego, przy Ratuszu Miejskim oraz przy kamienicy przy ul. Lipowej 27.</p>	<p>Projekt polega na wykonaniu siedmiu rzeźb z brązu lub innego trwałego materiału, o wielkości max. 50 cm, przedstawiających dorosłe osobniki żubra: Żubr Hetman, Żubr Bluesman, Żubr Botanik, Żubr Podlasiak, Żubr Turysta, Żubr Trębacz, Żubr Fotograf. W ramach projektu zakłada się również wykonanie broszur informacyjnych oraz strony internetowej w celu ułatwienia beneficjentom odnalezienia lokalizacji rzeźb.</p>	70 500,00
59.	<p>Aktywne przejście dla pieszych na ul. Mickiewicza</p>	<p>W pobliżu budynku przy ul. Mickiewicza 2, przejście dla pieszych na wysokości Bulwaru J. Blicharskiego wychodzącego z Parku Planty, prowadzące w kierunku Placu im. Marszałka J. Piłsudskiego przed Teatrem Dramatycznym</p>	<p>Projekt polega na wybudowaniu aktywnego przejścia dla pieszych przez ul. A. Mickiewicza. System aktywnego przejścia zakłada informowanie kierowcy o zbliżającym się do przejścia pieszym. Projekt zakłada również położenie powierzchni antyposłizgowej skracającej drogę hamowania, oznakowanie poziome w formie biało-czerwonych pasów, zamontowanie oraz konfigurację szafy sterowniczej oraz zainstalowanie znaków ostrzegawczych.</p>	160 362,06
60.	<p>Pomnik Romana Dmowskiego - twórcy odzyskania niepodległości Polski</p>	<p>Plac Niepodległości im. Romana Dmowskiego (skwer między ul. ks. A. Abramowicza a Al. J. Piłsudskiego)</p>	<p>Projekt zakłada budowy pomnika Romana Dmowskiego - architektka polskiej niepodległości wraz z płaskorzeźbą orła, wstęgą z napisem edukacyjnym oraz zagospodarowaniem fragmentu otoczenia pomnika.</p>	698 000,00
61.	<p>Bezpiecznie i Zdrowo! Ścieżka pieszo-rowerowa ul. K. Ciołkowskiego (Pieczurki) w stronę Puszczy</p>	<p>ul. K. Ciołkowskiego, ul. gen. Sułika</p>	<p>Projekt zakłada budowę ścieżki pieszo-rowerowej lub chodnika w pasie drogowym ul. K. Ciołkowskiego</p>	422 400,00

62.	Zazielenimy Rynek Kościuszki!	Rynek Kościuszki	Projekt zakłada stworzenie na terenie Rynku Kościuszki modułowych zielonych "salonów" (mała architektura i zieleń w donicach). Mobilny aspekt instalacji nie pozbawi miejskiego Rynku dotychczasowych możliwości organizowania koncertów, jarmarków oraz imprez miejskich.	327 672,00
63.	Kompleks saun na terenie Ośrodka Sportów Wodnych "Dojlidy"	Ośrodek Sportów Wodnych "Dojlidy", ul. Płażowa	Projekt zakłada budowę kompleksu saun (ruska bania, sauna fińska) wraz z balią kąpielową tzw. beczką oraz niezbędnym zapleczem i urządzeniami.	218 000,00
64.	Pomnik-laweczka z Franciszkiem Karpińskim - najwybitniejszym poetą sentymentalizmu polskiego, związanym z Białymstokiem	Rynek Kościuszki, na placu przed kościołem farym	Projekt zakłada budowę pomnika ławeczki przedstawiającego postać Franciszka Karpińskiego zwróconego twarzą w kierunku starego kościoła farnego, gdzie po raz pierwszy zabrzmiała kolęda "Bóg się rodzi". Ławeczka będzie wyposażona w mechanizm grający odtwarzający utwory z dorobku poety.	350 000,00
65.	Pumptrack - ogólnodostępny tor rekreacyjno-sportowy dla rowerów, hulajnóg, deskorolek i rolek	ul. Pogodna lub alternatywnie: ul. Bacieczki lub ul. Sikorskiego przy pętli autobusowej	Projekt zakłada budowę toru typu Pumptrack wyposażonego w oświetlenie, miejsca wypoczynku, małą architekturę oraz tereny zielone.	949 806,00
66.	Kładka na rzece Białej obok Pływalni przy ul. Włókienniczej	Na końcu uliczki osiedlowej Apartamentów Jagiellońskich na osi ul. Ciepłej, między blokiem przy ul. Jurowieckiej 15 a dwoma budującymi się blokami.	Projekt zakłada budowę kładki pieszej na rzece łączącej Skwery Tamary Soloniewicz na wys. Pływalni BOSiR z blokami Apartamenty Jagiellońskie na osi ul. Ciepłej.	600 000,00

67. Podpórki rowerowe	<p>1) Dz. nr 30/3 lub 33, obr. Krywlany, skrzyżowanie ulic Wiadukt/Feliksa Filipowicza</p> <p>2) Dz. nr 44/145 obr. Krywlany, skrzyżowanie ulic Ciołkowskiego/ Wiosenna</p> <p>3) Dz. nr 23/1, 23/3 obr. Krywlany, skrzyżowanie ulic Ciołkowskiego/Mickiewicza</p> <p>4) Dz. nr 767/25 obr. Dojlidy skrzyżowanie ulic Mickiewicza/ Kuronia</p> <p>5) Dz. nr 227, 1/20, obr. Dojlidy, skrzyżowanie ulic Ciołkowskiego/ Dywizjonu 303</p> <p>6) Dz. nr 762/1, obr. Dojlidy, skrzyżowanie ulic Mickiewicza/ Wiewiórcza</p> <p>7) Dz. nr 1528/7, obr. Skorupy, skrzyżowanie ulic Miłosza/ Branickiego</p> <p>8) Dz. nr 30/31, obr. Skorupy, skrzyżowanie ulic Piastowska/ Sybiraków</p> <p>9) Dz. nr 6, 7 obr. Skorupy skrzyżowanie ulic Piastowska/ Towarowa</p> <p>10) Dz. nr 1091/7, obr. Bojary, skrzyżowanie ulic Piastowska/Mieszka I</p> <p>11) Dz. nr 77/1, obr. Pieczurki, rondo Zohnierzy Wyklętych, ul. Gen. Sulika, ul. Gen Sosabowskiego</p> <p>12) Dz. nr 1569/2, 1571/6, obr. Pieczurki, skrzyżowanie ulic Ciołkowskiego/ Sulika</p> <p>13) Dz. nr 1467/1, obr. Wygoda, rondo Arcybiskupa Gen. Mirona Chodakowskiego Prawosławnego Ordynariusza Wojska Polskiego, ul. Gen. Sosabowskiego</p> <p>14) Dz. nr 625, obr. Wygoda, skrzyżowanie ulic Kazimierza Wielkiego/ Raginisa</p> <p>15) Dz. nr 121/2, 196/7, obr. Pieczurki,</p>	Projekt zakłada instalację podpórek rowerowych na wybranych skrzyżowaniach ulic Białegostoku.	30 000,00
-----------------------	--	---	-----------

skrzyżowanie ulic Sulika/Dolistowska  
16) Dz. nr 23/2, obr. Pieczurki, skrzyżowanie  
ulic 42 Pułku Piechoty/ Kazimierza Wielkiego  
17) Dz. nr 25, obr. Ścianka, skrzyżowanie ulic  
Pogodna/Transportowa/ Żeromskiego  
18) Dz. nr 14/8, 79/16, obr Białostoczek Płd.,  
rondo Krzysztofa Jakuba Putry, ul. Gen.  
Maczka  
19) Dz.nr 39/3, obr. Nowe Miasto,  
skrzyżowanie ulic  
Wiosenna/Wiejska/Świerkowa  
20) Dz. nr 174/5, 174/4 obr. 03 Antoniuk,  
skrzyżowanie ulic Świętokrzyskiej i Ks. M.  
Sopoćki  
21) 436/4, 434/4, obr. 02 Wysoki Stoczek,  
skrzyżowanie ulic Świętokrzyskiej i Hallera

68.	www.CentrumRecyklingu.eu	Magazyny na ul. Węglowej (lokalizacja do uzgodnienia)	Projekt zakłada utworzenie punktu recyklingu, wymiany rzeczy używanych, zakup auta dostawczego. Przedmioty na wymianę mogłyby być naprawiane, remontowane, odświeżane np. przez osoby bezrobotne.	1 000 000,00
-----	--------------------------	---	---	--------------

Wykaz projektów osiedlowych zgłoszonych do Budżetu Obywatelskiego 2022					
Lp.	Tytuł projektu	Osiedle	Lokalizacja (adres)	Opis	Szacunkowy koszt (zł)
1.	Rowerem i pieszo do urzędu; ciąg pieszo-jezdny na Pałacowej	Bojary	ul. Pałacowa od ul. Warszawskiej do ul. Ogrodowej oraz ul. Stonimska od ul. Ogrodowej do ul. Modlińskiej.	Projekt zakłada budowę ciągu pieszo-rowerowego na fragmentach ulic Pałacowej i Stonimskiej w rejonie urzędu miasta i oddziału NFZ kosztem lewoskrętu z ul. Pałacowej w ul. Ogrodową.	247 192,00
2.	Rowerem na dworzec; droga dla rowerów na Zwycięstwa	Młodych	ul. Zwycięstwa, odcinek między ul. Prowiantową a ul. Kolejową	Projekt zakłada budowę drogi dla rowerów na ul. Zwycięstwa na odcinku między ulicami Prowiantową a Kolejową kosztem zmniejszenia szerokości pasów ruchu ogólnego. Ważne, aby odbyło się to bez likwidacji zielenców lub przy jej minimalnym zakresie.	468 732,00
3.	Rowerem po Mickiewicza; droga rowerowa od Zwierzynieckiej do Ojca Pio	Mickiewicza	ul. A. Mickiewicza, odcinek od skrzyżowania z ul. Zwierzyniecką do skrzyżowania z ul. św. O. Pio	Projekt zakłada wydzielanie z jezdni ul. A. Mickiewicza dwukierunkowej drogi dla rowerów kosztem jednego z trzech pasów ruchu ogólnego.	469 792,00



4.	Rowerem wzdłuż Hetmańskiej; droga dla rowerów od Wierzbowej do Promiennej	Młodych	ul. Hetmańska, odcinek między Rondem R. Reagana a skrzyżowaniem z ul. Promienną	Projekt zakłada wydzielenie z jezdni dwukierunkowej drogi dla rowerów kosztem jednego z trzech pasów ruchu w kierunku południowym.	479 332,00
5.	Bezpieczne Przydworcowe	Przydworcowe	ul. Kard. Stefana Wyszyńskiego	Projekt zakłada realizację przejścia dla pieszych informującego kierowców o zbliżającym się do przejścia przechodniu.	160 362,06
6.	Przejście dla pieszych na ul. Wrocławskiej (przy banku i bloku przy ul. Zielonogórskiej 2)	Zielone Wzgórza	ul. Wrocławska	Projekt zakłada utworzenie przejścia dla pieszych tuż za przystankiem jadąc w stronę Biedronki.	20 000,00
7.	Dobra zmiana na Bema	Bema	ul. Bema	Projekt zakłada utworzenie placu zabaw, siłowni, zamontowanie kamer monitoringu i progów zwalniających, postawienie koszy na śmieci	500 000,00
8.	Metamorfoza placu zabaw przy SP 20 na ul. Leśnej 30	Skorupy	Szkoła Podstawowa nr 20, ul. Leśna 30	Projekt polega na powiększeniu placu zabaw przy SP 20 o nowe urządzenia: huśtawkę z trzema siedziskami, zjazd linowy, karuzelę integracyjną, stół do ping ponga, stół szachowy oraz 2 ławki i kosz do segregacji śmieci.	143 000,00
9.	Plac zabaw przy Zespole Szkolno-Przedszkolnym Nr 2 w Białymstoku	Nowe Miasto	Zespół Szkolno- Przedszkolny Nr 2, ul. Pułaskiego 25	Projekt zakłada budowę bezpiecznego placu zabaw z nawierzchnią amortyzującą upadek, latarniami, monitoringiem, a także budowę miejsc parkingowych, przesunięcie wiaty rowerowej i utwardzenie placu manewrowego.	490 000,00
10.	Bezpieczne osiedle Bema	Bema	Teren między blokami przy ul. J. Bema 91, 93, 95 i 97.	Projekt zakłada wykonanie miejsc parkingowych, remont drogi dojazdowej, wykonanie 2 pomieszczeń na pojemniki na śmieci oraz stanowisk na rowery.	390 000,00
11.	Budowa chodnika oraz oświetlenia ulicznego przy nieutwardzonym odcinku ulicy Pieczurki w Białymstoku	Wygoda	Nieutwardzony odcinek ul. Pieczurki	W ramach projektu powstanie oświetlenie (latarnie uliczne) oraz chodnik przy nieutwardzonym odcinku ul. Pieczurki.	225 780,00

12.	Sala do rekreacji ruchowej i gimnastyki korekcyjnej	Bojary	Szkoła Podstawowa Nr 30 Specjalna, ul. Orła 4	Projekt zakłada modernizację sali gimnastycznej i sali do gimnastyki korekcyjnej. Powierchnia sal zostanie odnowiona począwszy od osuszania i odgrzybiania do estetycznego wykończenia wnętrza.	500 000,00
13.	Plac zabaw na Bojarach	Bojary	Szkoła Podstawowa Nr 30 Specjalna, ul. Orła 4	Projekt zakłada odwodnienie terenu oraz zakup wielofunkcyjnego placu zabaw przeznaczzonego dla dzieci do 10 r. ż.	462 000,00
14.	Chodnik łączący ul. Bogusławskiego z ul. Matejki	Wygoda	Pas nieużytku od posesji przy ul. Bogusławskiego 25 i 23a poprzez ul. J. Korczaka do J. Matejki.	Projekt zakłada budowę chodnika z polbruku w pasie nieużytku oraz ewentualną wycinkę krzewów.	115 000,00
15.	"Odkrywam Świat" - Plastusiowy Interaktywny Plac Zabaw	Przydworcowe	Przedszkole Samorządowe Nr 53 im. M. Kowmackiej "Plastuś", ul. Kard. St. Wyszyńskiego 2a	Projekt zakłada zakup i montaż urządzeń sensorycznych na placu zabaw, m.in. eko-kuchnia, eko-memory, głuchy telefon, koło opłyczne, krzywe zwierciadła, bliźniacze lustro, peryskop, ściana do pisania i inne.	169 000,00
16.	Oczyszczający powietrze w Centrum - Antysmogowy mural	Bojary	ul. Sienkiewicza 53/1	Projekt zakłada stworzenie "antysmogowego" muralu na ścianie budynku przy ulicy Sienkiewicza Preferowana ilustracja powinna nawiązywać do przyrody (dużo zieleni, drzewa). Projekt poprawiłby wizualnie budynek, a także spełniałby funkcję oczyszczania powietrza z m.in. pyłów i tlenków azotu, które są głównym składnikiem smogu miejskiego.	47 000,00
17.	Winda szklana przejściowa z wejściem zewnętrznym	Białostoczek	Zespół Szkół Elektrycznych im. prof. J. Groszkowskiego, ul. 1000-lecia P.P. 14	Projekt dotyczy budowy do budynku szkoły zewnętrznej windy przejściowej łączącej 5 kondygnacji oraz zmianę architektury części ściany frontowej budynku na każdym pośrednim przystanku szybu windy.	500 000,00
18.	Budowa placu zabaw i rewitalizacja przestrzeni między blokami przy ulicy Dojnowskiej.	Dojlidy	ul. Dojnowska 80C (osiedle bloków socjalnych)	Projekt zakłada budowę bezpiecznego placu zabaw, ustawienie małej architektury (ławki, kosze na śmieci) oraz nasadzenie zieleni (drzewa, żywopłot).	24 000,00

19.	Rozbudowa siłowni i wymiana oświetlenia w Parku Planty	Centrum	Istniejąca siłownia "pod chmurką" w Parku Planty	Projekt zakłada powiększenie istniejącej siłowni "pod chmurką" o nowy sprzęt do ćwiczeń ("twister", "koła taj-chi", stół betonowy do ping-ponga), wymianę 20 latarni na energooszczędne oraz remont schodów na Bulwarze Blicharskiego wraz ze zjazdem dla wózków.	360 000,00
20.	Przydworcowe Aktywne z Andersiakami	Przydworcowe	Zespół Szkół Technicznych im. gen. Wł. Andersa, ul. Stołeczna 21	Projekt zakłada przeprowadzenie remontu i modernizacji pomieszczeń auli ZST oraz zakup mebli i wyposażenia.	500 000,00
21.	Wiem, czytam, potrafię, pomagam - nowa funkcjonalność Zespołu Szkół Technicznych	Przydworcowe	Zespół Szkół Technicznych im. gen. Wł. Andersa, ul. Stołeczna 21	Celem projektu jest stworzenie nowoczesnego centrum czytelniczko-informacyjnego w bibliotece ZST. Projekt zakłada remont biblioteki szkolnej, dostosowanie do potrzeb uczniów, wyposażenie w stanowiska komputerowe oraz zaprojektowanie i wykonanie prototypów uniwersalnych stolików.	385 000,00
22.	Zamienimy rumowisko w nowe cudowisko cz.2	Jarosówka	ul. Władysława Warneńczyka 17, 15-136 Białystok	Projekt zakłada wykonanie nowego boiska wielofunkcyjnego o nawierzchni poliuretanowej o wymiarach 40x20m wraz z całym oprzyrządowaniem m.in.: 2 bramki do gry w piłkę nożną, 2 kosze do koszykówki, oświetlenie.	500 000,00
23.	Modernizacja sali gimnastycznej w Zespole Szkół Handlowo-Ekonomicznych w Białymstoku	Bema	Zespół Szkół Handlowo-Ekonomicznych im. Mikołaja Kopernika, ul. Bema 105, 15-370 Białystok	Projekt zakłada modernizację sali gimnastycznej, remont nawierzchni sportowej (parkietu), wymianę osprzętu sportowego, remont ścian wewnętrznych, sufitu, wykonanie oświetlenia, wentylacji oraz budowę podjazdu dla osób niepełnosprawnych.	500 000,00
24.	Multimedialne Centrum Kultury w SP 34	Bema	Szkoła Podstawowa nr 34, ul. Pogodna 12, 15-354 Białystok	Projekt zakłada unowocześnienie i skomputeryzowanie istniejącej biblioteki i czytelnicy oraz wyposażenie sali gimnastycznej i korytarza szkolnego w multimedia.	470 000,00

25.	Kolorowy plac zabaw w "Konwaliowym Zakątku"	Zielone Wzgórze	Przedszkole Samorządowe nr 79, ul. Konwaliowa 8, 15-674 Białystok	Projekt zakłada utworzenie bezpiecznego placu zabaw rozwijającego aktywność ruchową u dzieci oraz stworzenie mini boiska do gry w piłkę z nawierzchnią poliuretanową.	500 000,00
26.	Elektryk- feel good 2	Białostoczek	Zespół Szkół Elektrycznych im. prof. J. Groszkowskiego, ul. 1000-lecia P.P. 14	Projekt zakłada utworzenie Parku Street Workout z wyposażeniem do ćwiczeń siłowych, stacji do napraw rowerów, stojaków na rowery, altany do spotkań integracyjnych, zewnętrznych ławek z betonowymi stolikami, sprzęt do nagłośnienia przesterzeni, fontanny wody pitnej oraz remont toalet i zakup szafek dla uczniów.	500 000,00
27.	Atrakcyjnie i zdrowo- fitness przy IV LO	Piaski	IV Liceum Ogólnokształcące im. C. K. Norwida, ul. Zwierzyniecka 9A, 15-312 Białystok	Projekt zakłada modernizację i wyposażenie sali gimnastycznej z zapleczem magazynowym, pomieszczeniem przed salą oraz odnowienie klatki schodowej, korytarza i przebieralni sportowych.	450 000,00
28.	Wybieg dla psów "Pisipark Centrum"	Centrum	ul. Włókiennicza	Projekt zakłada budowę osiedlowego wybiegu dla psów, z nawierzchnią trawiastą już istniejącą, ogrodzeniem o wysokości ok. 1,5 m. oraz zamontowanie urządzeń zabawowych dla psów.	100 044,00
29.	Dźwiękochonne i ozdobne panele na największym placu zabaw i siłowni plenerowej	Leśna Dolina	ul. Bacieczki, przy Lesie Bacieczkowskim	Projekt polega na zainstalowaniu paneli dźwiękochłonnych na placu zabaw i siłowni plenerowej	46 000,00
30.	Ścieżka edukacyjna-EpiGloger-SP12	Bacieczki	Szkoła Podstawowa nr 12, ul. Komisji Edukacji Narodowej 1A.	Projekt zakłada utworzenie ścieżki edukacyjno-ekologicznej, która będzie doskonałą formą nauki i eksperymentowania poprzez aktywną zabawę na świeżym powietrzu.	500 000,00
31.	Wybieg dla psów "Pisipark Leśna Dolina"	Leśna Dolina	Alcja Niepodległości	Projekt zakłada budowę osiedlowego wybiegu dla psów, z nawierzchnią trawiastą już istniejącą, ogrodzeniem o wysokości ok. 1,5 m. oraz zamontowanie urządzeń zabawowych dla psów.	100 044,00

32.	Sportowo i zdrowo w Mechanikiaku	Antoniuk	Zespół Szkół Mechanicznych im. Św. Józefa, ul. Broniewskiego 14, 15-959 Białystok	Projekt zakłada budowę dwóch boisk do piłki siatkowej plażowej, modernizację boiska wielofunkcyjnego z poliuretanu oraz przystosowanie małej sali gimnastycznej do rywalizacji sportowej poprzez zamontowanie urządzeń i przeprowadzenie remontu.	340 000,00
33.	Świat gier i zabaw przy ul. Sokólskiej 1	Białostoczek	Zespół Szkolno-Przedszkolny nr 6, ul. Sokólska 1, 15-865 Białystok	Projekt zakłada budowę placu do gier podwórkowych z nawierzchnią betonową wraz z aranżacją otoczenia	390 000,00
34.	Przebudowa i modernizacja boiska do badmintona	Sienkiewiczza	ul. Węgłowa	Projekt zakłada przebudowę i modernizację boiska do gry w badminton na terenie "Węglówki"	187 410,00
35.	Zielone przystanki na Wygodzie	Wygodą	1. ul. Wasilkowska, 2. ul. Brzechwy, 3. ul. Dolistowska	Projekt zakłada dostawę i montaż 3 wiat przystankowych wraz z zielenią i funkcją retencjonowania wody opadowej wzorowanych na istniejących już w Białymstoku zielonych przystankach.	165 000,00
36.	Spotkania u Norwida. Kawiarnia. Galeria. Strefa wypoczynku.	Piaski	IV Liceum Ogólnokształcące im. C. K. Norwida, ul. Zwierzyniecka 9A, 15-312 Białystok	Projekt zakłada stworzenie miejsc do spotkań i wypoczynku poprzez utworzenie kawiarni, galerii i miejsca do relaksu.	483 000,00

37.	Każdego dnia bezpieczniejszej na Barszczańskiej i Klepackiej	Starosielce	1. ul. Barszczańska 1, 2. ul. Barszczańska 3, 3. ul. Barszczańska 5, 4. ul. Barszczańska 5 słup oświetleniowy umiejscowiony w rogu parkingu od strony wjazdu budynku 5a, 5. ul. Barszczańska 5A, 6. ul. Klepacka 4, 7. ul. Klepacka 6, 8. ul. Barszczańska	Projekt zakłada zamontowanie 8 kamer obrotowych, całodobowych na słupach oświetleniowych	72 900,00
38.	Modernizacja boiska wielofunkcyjnego przy ZSP nr 4	Dziesięciny II	Zespół Szkolno-Przedszkolny nr 4, ul. Porzeczkowa 11, 15-815 Białystok	Projekt polega na modernizacji wielofunkcyjnego boiska ( boisko do piłki ręcznej i dwa boiska do koszykówki)	500 000,00
39.	Mapy tyflograficzne w miejscu pamięci w lesie Bacieczkowskim	Lesna Dolina	Cmentarz ofiar faszyzmy w Białymstoku w Lesie Bacieczkowskim	Projekt zakłada ustawienie tablicy informacyjnej oraz mapy tyflograficznej w Lesie Bacieczkowskim. Plan i tablica informacyjna będą wyposażone w dużą czcionkę i kolory kontrastowe dla osób słabowidzących oraz opisy w alfabecie Braille'a dla osób niewidomych.	30 000,00
40.	Zielony Białystok- więcej drzew do MIAsta	Starosielce	zielone tereny wzdłuż ul. Elewatorskiej i ul. ks. J. Popiełuszki	Projekt zakłada nasadzenie dębów czerwonych i sosen na zielonych terenach na części ul. Elewatorskiej i ul. Ks. J. Popiełuszki	60 000,00
41.	Rodzinne piknikowanie w parku	Antoniuk	Park Antoniuk ul. Al. Jana Pawła II	Projekt zakłada utworzenie miejsc piknikowych w Parku Antoniuk przy ul. Al. Jana Pawła II	169 000,00
42.	Parking na Zachodniej	Nowe Miasto	ul. Zachodnia (przy skrzyżowaniu z ul. Wspólna i Dzielną)	Projekt zakłada rozbudowę miejsc parkingowych do ok. 20, utwardzenie terenu, a także budowę chodnika wzdłuż ul. Zachodniej	151 000,00

43.	Strefa aktywności w Zespole Szkolno-Przedszkolnym nr 3 w Białymstoku	Piasta II	ul. Piastowska 3D, 15-207 Białystok	Projekt zakłada remont sali gimnastycznej z przyległym korytarzem i szatniami oraz małej sali do ćwiczeń.	489 852,00
44.	Modernizacja dwóch sal sportowych przy ZSOMS Nr 3 w Białymstoku	Jaroszówka	Zespół Szkół Ogólnokształcących Mistrzostwa Sportowego Nr 3 "Pietrasze", ul. Pietrasze 29, 15-131 Białystok	Projekt zakłada remont sali gimnastycznej i hali badmintonowej wraz z wymianą oświetlenia oraz remont korytarza, szatni i magazynku na sprzęt sportowy.	490 000,00
45.	Budowa parkingu dla samochodów osobowych przy ul. Piażowej	Skorupy	pas drogowy przy ul. Piażowej, przy PHU Sa&Sza Materiały budowlane	Projekt zakłada budowę ogólnodostępnego parkingu przy ul. Piażowej na 6 samochodów osobowych	72 000,00
46.	Kompleks rekreacyjno-sportowy Bojary	Bojary	Zespół Szkół Budowlano-Geodezyjnych, ul. Słonimska 47/1, 15-029 Białystok	Projekt zakłada budowę wielofunkcyjnego boiska o nawierzchni poliuretanowej oraz siłowni zewnętrznej.	500 000,00
47.	Budowa parkingu dla samochodów osobowych	Skorupy	ul. Piażowa	Projekt zakłada budowę ogólnodostępnego parkingu przy ul. Piażowej na 30 samochodów osobowych	360 000,00
48.	"Zrelaksowani"- szkolna strefa relaksu	Bojary	Szkoła Podstawowa Nr 5 im. Władysława Broniewskiego, ul. Kamienna 15, 15-021 Białystok	Projekt zakłada stworzenie czterech stref relaksu i aktywności przeznaczonych do wspólnego spędzania czasu	49 119,10
49.	Kreatywny spacer wokół szkoły- ogrodzenie edukacyjne	Dziesięciny I	Szkoła Podstawowa nr 37 im. Kazimierza Górskiego, ul. Jaworowa 8, 15-808 Białystok	Projekt zakłada wymianę ogrodzenia wraz z nadaniem mu nowej funkcji edukacyjno-informacyjnej. Umieszczenie na ogrodzeniu m.in. tablic z mapami Polski i świata, zasadami udzielania pierwszej pomocy, numerami alarmowymi, segregacją śmieci.	465 000,00



50.	Zielone Aleje na Nowym Mieście	Nowe Miasto	ul. K. Pułaskiego i ul. S. Duboisa	Projekt zakłada utworzenie zielonych alej lipowej i klonowej poprzez nasadzenie drzew wzdłuż ul. S. Duboisa po obu stronach i po północnej stronie na odcinku K. Pułaskiego	15 000,00
51.	Boisko piłkarskie ze sztuczną nawierzchnią w SP24	Wysoki Stoczek	Szkoła Podstawowa nr 24 z Oddziałami Dwujęzycznymi, ul. Antoniuk Fabryczny 5/7, 15-762 Białystok	Projekt zakłada budowę boiska do piłki nożnej z trawą syntetyczną wraz z oświetleniem	360 300,00
52.	Staromiejska ulica Nowosielska	Starosielce	ul. Nowosielska	Projekt zakłada utworzenie deptaku staromiejskiego z fragmentu ulicy Nowosielskiej	434 720,00
53.	Parking na ulicy Bitwy Białostockiej	Białostoczek	ul. Bitwy Białostockiej	Projekt zakłada budowę parkingu na ulicy Bitwy Białostockiej dla samochodów osobowych	251 500,00
54.	Nowa-mała architektura przy SP5	Bojary	Szkoła Podstawowa Nr 5 im. Władysława Broniewskiego, ul. Kamienna 15, 15-021 Białystok	Projekt zakłada wymianę obiektów małej infrastruktury m.in.: ławki, kosze śmiecikowe znajdujących się wokół szkoły oraz zakup altany rekreacyjnej.	46 280,00
55.	Aktywnie, zdrowo i bezpiecznie w ZSTiOI	Sienkiewicza	ZSTiOI ul. Sienkiewicza 57, 15-002 Białystok	Projekt zakłada utworzenie miejsca do wspólnego, aktywnego spędzania czasu, m.in.: aranżacja i wyposażenie siłowni, szatni sportowej, ogródka/patio zewnętrznego, montaż stojaków na rowery	498 000,00
56.	Plac Nowego Miasta	Nowe Miasto	ul. Orłat Grodzieńskich, ul. K. Pułaskiego	Projekt zakłada zagospodarowanie terenu poprzez stworzenie placu osiedlowego z ranką do zdjęć pary Branickich i fontanną.	50 000,00
57.	Pomnik Dworkowy	Nowe Miasto	ul. Zachodnia	Projekt zakłada zagospodarowanie terenu poprzez postawienie pomnika Stanisława Moniuszki i Pana Tadeusza.	50 000,00

58.	Trawy na Trawiastej	Wygoda	ul. Trawiasta	Projekt zakłada zagospodarowanie trójkątnego placu i utworzenie ogrodu traw ozdobnych oraz kaskady wodnej z ławeczkami. Prowadzić do niego będzie parkowa aleja drzew, a na przeciwnym końcu utworzony zostanie parking.	35 000,00
59.	SP 9 przestrzeń, rozwój, edukacja	Piaski	Szkoła Podstawowa nr 9 im. 42 Pułku Piechoty, ul. Legionowa 7, 15-281 Białystok	Projekt zakłada stworzenie bezpiecznej przestrzeni na korytarzach szkolnych z wydzieleniem stref relaksu.	478 300,00
60.	Nauka przez zabawę- festyn rodzinny	Zielone Wzgórza	Zespół Szkolno-Przedszkolny nr 5, ul. Magnoliowa 13, Białystok	Projekt zakłada organizację festynu rodzinnego na osiedlu Zielone Wzgórza o tematyce naukowej.	25 000,00
61.	Segregujesz- zyskujesz- festyn rodzinny	Antoniuk	Park przy ul Wierzbowej w okolicy sadu edukacyjnego	Projekt zakłada organizację festynu rodzinnego poświęconego z edukacja ekologiczną.	25 000,00
62.	Pogoda na zdrowie	Bema	ul. Pogodna	Projekt zakłada organizację festynu rodzinnego o tematyce zdrowotnej.	25 000,00
63.	Sztuka dla każdego- festyn rodzinny	Centrum	Plac im. Stanisława Moniuszki, ul. Józefa Marjańskiego, ul. K. Kalinowskiego w okolicy Opery	Projekt zakłada organizację festynu rodzinnego o tematyce artystycznej.	25 000,00
64.	Modernizacja bloku sportowego i terenu zielonego przy "Białostockiej 19-tce"	Piasta II	Szkoła Podstawowa nr 19 im. Mieszka I, ul. Mieszka I 18, 15-054 Białystok	Projekt zakłada wyremontowanie bloku sportowego oraz zagospodarowanie terenu zielonego i zakup niezbędnego wyposażenia pozwalającego na lepsze i bezpieczne korzystanie z bazy sportowej.	500 000,00

65.	Rozbudowa placu zabaw, siłowni oraz budowa ścieżki sensorycznej przy SP7	Antoniuł	Szkoła Podstawowa nr 7, ul. Wiatrakowa 18, 15-827 Białystok	Projekt zakłada rozbudowę i modernizację infrastruktury zewnętrznej poprzez budowę placu zabaw dla dzieci młodszych, sensoryczną ścieżkę edukacyjną oraz nowoczesny plac zabaw z elementami siłowni.	500 000,00
66.	Bezpieczny Zakątek	Centrum	Szkoła Podstawowa nr 9 im. 42 Pułku Piechoty, ul. Legionowa 7, 15-281 Białystok	Projekt zakłada remont i wyposażenie dwóch pracowni do terapii oraz miejsca dającego możliwość wyciszenia i relaksu, a także profilaktykę w zakresie rozpoznawania i niwelowania zaburzeń rozwojowych u dzieci.	91 000,00
67.	Zdrowy i sportowy Antoniuł	Antoniuł	Zespół Szkół Ogólnokształcących nr 2, ul. Narewska 11, 15-840 Białystok	Projekt zakłada modernizację sufitu sali gimnastycznej, remont przebieiralni wraz z łazienkami, zakup łazika schodowego oraz remont i wyposażenie sali fitness	500 000,00
68.	Kompleks multimedialno-eksperymentalny	Sienkiewicza	Szkoła Podstawowa nr 11 z Oddziałami Integracyjnymi im. Kornela Makuszyńskiego, ul. Poleska 27, 15-476 Białystok	Projekt zakłada modernizację, remont i zakup wyposażenia do pomieszczeń przeznaczonych na kompleks multimedialno-eksperymentalny.	500 000,00
69.	Centrum Aktywnej Rodziny- Osiedle Sienkiewicza przy SP 11	Sienkiewicza	Szkoła Podstawowa nr 11 z Oddziałami Integracyjnymi im. Kornela Makuszyńskiego, ul. Poleska 27, 15-476 Białystok	Projekt zakłada modernizację terenu rekreacyjnego oraz powstanie trzech stref: sensoryki, aktywnej zabawy oraz sportów wycieczynowych.	499 200,00
70.	Rozwijanie e-sportu w SP 45	Wysoki Stoczek	Szkoła Podstawowa nr 45	Projekt zakłada przeprowadzenie dodatkowych zajęć e-sportowych, rozwijających wiedzę na temat sportów, wyrabiających refleks, szybsze podejmowanie decyzji.	25 000,00

71.	Otwarta strefa aktywności na Osiedlu Młodych	Młodych	Zespół Szkół Ogólnokształcących Mistrzostwa Sportowego Nr 2, ul. Promienna 13a 15-720 Białystok	Projekt zakłada wykonanie siłowni zewnętrznej, jako miejsca stanowiącego strefę aktywności ruchowej.	40 000,00
72.	Plac zabaw dla dzieci przy ul. Nowosielskiej	Starosielce	ul. Nowosielska	Projekt zakłada budowę nowoczesnego placu zabaw.	500 000,00
73.	Budowa ogólnodostępnego parkingu w rejonie ulic Stefana Żeromskiego i Kazimierza Pułaskiego	Nowe Miasto	ul. Kazimierza Pułaskiego	Projekt zakłada budowę ogólnodostępnego parkingu wraz z drogą manewrową, utwardzonego płytą ażurową z miejscami postojowymi dla osób niepełnosprawnych, stojakiem rowerowym i oświetleniem.	268 000,00
74.	Remont strzelnicy sportowej Kalibra	Przydworcowe	ul. Grunwaldzka 18,	Projekt zakłada remont pomieszczeń strzelnicy sportowej.	500 000,00
75.	Młodzi adepci medycyny	Wysoki Stoczek	Szkoła Podstawowa nr 45	Projekt zakłada przeprowadzenie dodatkowych zajęć z anatomii i chemii. Zostaną przeprowadzone szkolenia z pierwszej pomocy. Dodatkowo w ramach projektu odbędą się wycieczki do Pogotowia Ratunkowego oraz Uniwersytetu Medycznego.	25 000,00
76.	Przeciw depresji- wsparcie młodzieży w kryzysie psychicznym z osiedla Białostoczek	Białostoczek	Miejskie placówki wsparcie psychologicznego	Projekt zakłada zapewnienie kompleksowego wsparcia psychoterapeutycznego co najmniej 4 młodym osobom w szczególności z objawami depresji, uzależnieniami, myślami samobójczymi	24 960,00
77.	Przeciw depresji- wsparcie młodzieży w kryzysie psychicznym z osiedla Nowe Miasto	Nowe Miasto	Miejskie placówki wsparcie psychologicznego	Projekt zakłada zapewnienie kompleksowego wsparcia psychoterapeutycznego co najmniej 4 młodym osobom w szczególności z objawami depresji, uzależnieniami, myślami samobójczymi	24 960,00
78.	Przeciw depresji- wsparcie młodzieży w kryzysie psychicznym z osiedla Starosielce	Starosielce	Miejskie placówki wsparcie psychologicznego	Projekt zakłada zapewnienie kompleksowego wsparcia psychoterapeutycznego co najmniej 4 młodym osobom w szczególności z objawami depresji, uzależnieniami, myślami samobójczymi	24 960,00

79.	Przeciw depresji- wsparcie młodzieży w kryzysie psychicznym z osiedla Centrum	Centrum	Miejskie placówki wsparcie psychologicznego	Projekt zakłada zapewnienie kompleksowego wsparcia psychoterapeutycznego co najmniej 4 młodym osobom w szczególności z objawami depresji, uzależnieniami, myślami samobójczymi	24 960,00
80.	Przeciw depresji- wsparcie młodzieży w kryzysie psychicznym z osiedla Antoninek	Antoninek	Miejskie placówki wsparcie psychologicznego	Projekt zakłada zapewnienie kompleksowego wsparcia psychoterapeutycznego co najmniej 4 młodym osobom w szczególności z objawami depresji, uzależnieniami, myślami samobójczymi	24 960,00
81.	Przeciw depresji- wsparcie młodzieży w kryzysie psychicznym z osiedla Zielone Wzgórza	Zielone Wzgórza	Miejskie placówki wsparcie psychologicznego	Projekt zakłada zapewnienie kompleksowego wsparcia psychoterapeutycznego co najmniej 4 młodym osobom w szczególności z objawami depresji, uzależnieniami, myślami samobójczymi	24 960,00
82.	Sad na Skorupach	Skorupy	dziątką pomiędzy ul. Kujawską a Ogrodem Działkowym "Jasna Polana"	Projekt zakłada utworzenie osiedlowego sadu poprzez uporządkowanie i zagospodarowanie terenu. W sadzie pojawia się ławki, utwardzone zwiarem alejki, mały plac zabaw, stojak rowerowy, kosze na śmieci.	500 000,00
83.	Złap oddech an Dojłidach- STOP- zlikwidujmy SMOG !	Dojłidy Górne	Szkoła Podstawowa nr 52, ul. Dojłidy Górne 48, 15-572 Białystok	Projekt ma na celu stworzenie ekostrefy, polegającej na wymalowaniu murali antysmogowych, eliminujących z powietrza tlenki azotu ( główny składnik smogu) oraz stworzenie zielonych kącików.	115 000,00
84.	Skwer Hagia Sophia	Wygoda	ul. Trawiasta	Projekt zakłada utworzenie skweru z drzewami m.in.: klony parasolowate, wierzba płacząca, jarzębina oraz krzewami np.: hortensja krzewiasta, róża, byliny. Dodatkowo w centralnej części fontanna, ścieżki oraz ławeczki.	97 130,00

85.	"Zdrowo i sportowo na Górcze" przy Zespole Szkół Zawodowych nr 5 w Białymstoku	Dziesięciny II	Zespół Szkół Zawodowych nr 5 im. Gen. Ignacego Prądzyńskiego, ul. Antoniuk Fabryczny 40, 15-741 Białystok	Projekt zakłada budowę boiska o nawierzchni poliuretanowej oraz budowę trybun przy boisku trawiastym	500 000,00
86.	Szkoła z bliskim- remont szatni Szkoły Podstawowej nr 26 im. St. Staszica w Białymstoku	Białostoczek	Szkoła Podstawowa nr 26 im. St. Staszica, ul. Radzywińska 11, 15-863 Białystok	Projekt zakłada remont pomieszczeń szatni oraz dwóch klatek	262 100,00
87.	SMS- Strefa Młodych Mistrzów ZSOMS nr 2	Młodych	Zespół Szkół Ogólnokształcących Mistrzostwa Sportowego Nr 2, ul. Promienna 13a, 15-720 Białystok	Projekt zakłada stworzenie dwóch stref relaksu i aktywności oraz organizację zajęć z psychologiem sportu i dietetykiem, a także promowanie sukcesów Młodych Mistrzów Sportu	500 000,00
88.	"Bezpieczna 6-tka i rekreacja w SP6"	Piaski	Szkoła Podstawowa nr 6 im. J. Iwaszkewicza, ul. Wesoła 11A, 15-307 Białystok	Projekt zakłada budowę nowego ogrodzenia wokół szkoły, wymianę zniszczonych piłkochwyłów na terenie boiska.	368 630,00
89.	Z piłką na okrągło- zadaszone boisko piłkarskie ze sztuczną murawą	Wysoki Stoczek	Zespół Szkół Ogólnokształcących i Technicznych, ul. Antoniuk Fabryczny 1, 15-762 Białystok	Projekt zakłada budowę całorocznej hali sportowej z boiskiem do gry w piłkę nożną ze sztuczną murawą i oświetleniem	2 000 000,00
90.	Fajny plac zabaw	Bojary	ul. Józefa Ignacego Kraszewskiego 23	Projekt zakłada budowę ogólnodostępnego placu zabaw wyposażonego w bezpieczną nawierzchnię wraz z ogrodzeniem i małą architekturą.	280 264,00
91.	Parking ogólnodostępny przy ul. Kombatantów	Białostoczek	ul. Kombatantów 11	Projekt zakłada wykonanie ogólnodostępnego parkingu dla samochodów osobowych na 30 miejsce postojowych z płyt ażurowych wraz z oświetleniem, stojakami rowerowymi i koszami na śmieci	394 500,00

92.	Wybieg dla psów "Pisipark Zwierzyniec"	Mickiewicza	ul. 11 Listopada	Projekt zakłada budowę osiedlowego wybiegu dla psów, z nawierzchnią trawiastą już istniejącą, ogrodzeniem o wysokości ok. 1,5 m. oraz zamontowanie urządzeń zabawowych dla psów.	100 044,00
93.	Boisko wielofunkcyjne na Szkolnej	Starosielce	ul. Szkolna	Projekt zakłada budowę boiska wielofunkcyjnego z nawierzchnią poliuretanową z całą infrastrukturą w parku przy ul. Szkolnej	491 000,00
94.	"Rolkowisko" - plac do jazdy na rolkach i wrotkach	Centrum	Park im. J. Dziekońskiej	Projekt zakłada budowę utwardzonej nawierzchni z betonu szlifowanego umożliwiającej bezpieczną naukę jazdy na rolkach, wrotkach wraz z całą infrastrukturą z dala od ruchu samochodowego i pieszego.	337 500,00
95.	Tężnia na Szkolnej	Starosielce	ul. Szkolna	Projekt zakłada wybudowanie tężni w parku przy ul. Szkolnej wraz z zagospodarowaniem terenu wokół.	363 000,00
96.	Rozwijający talenty- modernizacja auli w ZS16 w Białymstoku	Antoniuł	ul. Zwycięstwa 28	Projekt zakłada modernizację i wyposażenie auli szkolnej oraz zaplecza	500 000,00
97.	Ekologiczny plac zabaw "Kacik urwisa"	Sienkiewicza	ul. Sienkiewicza 28 i 28a	Projekt zakłada utworzenie ekologicznego placu zabaw dla dzieci oraz swobodnego wybiegu dla psów i innych zwierząt.	450 000,00
98.	"Kraina zmysłów"- plac nauki i rekreacji	Wygodna	Szkoła Podstawowa nr 8 im. Świętego Kazimierza Królewicza, ul. Jesienna 8, 15-151 Białystok	Projekt zakłada rozbudowę istniejącego placu zabaw, wyposażenie w nowoczesny sprzęt oddziałujący na różne zmysły, służące rozwojowi sprawności, zręczności oraz zwinności dzieci i młodzieży.	310 000,00
99.	Kompleks sportowy "Grany na łąkach"	Dziesięciny II	ul. Jarzębinowa w pobliżu budynku Jarzębinowa 16 i 24	Projekt zakłada budowę boiska wielofunkcyjnego z nawierzchnią poliuretanową oraz zestaw sprawnościowy typu street workout.	421 000,00



100.	"Relaks to aktywność dla każdego" - strefy relaksu w ZSOMS SP22/XIII LO	Mickiewiczza	Zespół Szkół Ogólnokształcących Mistrzostwa Sportowego nr 1 im. Marii Konopnickiej, ul. M. Konopnickiej 3	Projekt zakłada utworzenie 3 stref relaksu i aktywności wewnątrz szkoły i 1 zewnętrznej przy placu zabaw ("doniczkowy zielony zagajnik").	420 000,00
101.	Nowe oblicze "Ósemki" - modernizacja elewacji	Wygoda	Szkoła Podstawowa nr 8 im. Świętego Kazimierza Królewicza, ul. Jesienna 8, 15-151 Białystok	Projekt zakłada naprawę i odnowienie elewacji budynku szkoły oraz wykonanie muralu odwołującego się do imienia noszonego przez szkołę bądź tradycji sportowych szkoły	492 000,00
102.	Parking na ul. 42 Pułku Piechoty 105	Wygoda	Rodzinny Ogród Działkowy "27 Lipca", ul. 42 Pułku Piechoty 105	Projekt zakłada budowę parkingu dla samochodów osobowych na 15 miejsc z droga manewrową z polbruku lub kratki ażurowej.	160 000,00
103.	"Psia łąka" na osiedlu Nowe Miasto	Nowe Miasto	Między torami kolejowymi a obwodnicą zachodnią (ul. Paderewskiego), dostęp od ronda ul. św. Józefa.	Projekt zakłada budowę ogrodzonego wybiegu dla psów z urządzeniami treningowymi, altaną, ławkami, hamakiem, poidłem, monitoringiem, oświetleniem, trybunami, wc dla psów, WC kontenerowym oraz nasadzeniem pnączy.	475 800,00
104.	Modernizacja parkingów SP47	Dziesięciny II	Szkoła Podstawowa Nr 47, ul. Palmowa 28	Projekt zakłada modernizację parkingów przyszkolnych, montażu stojaków na rowery oraz wykonanie dodatkowego oświetlenia ciągów komunikacyjnych (na elewacji szkoły).	458 000,00
105.	"Ratujemy dzieci"	Dziesięciny II	Szkoła Podstawowa Nr 47, ul. Palmowa 28	Projekt zakłada stworzenie profesjonalnego gabinetu do terapii Biofeedback dla dzieci z problemami emocjonalnymi, psychicznymi, neurologicznymi. W ramach projektu planuje się modernizację sali terapeutycznej wraz z jej wyposażeniem.	50 000,00
106.	Sport kluczem do sukcesu - metamorfoza sali gimnastycznej w SP 20 przy ulicy Leśnej	Skorupy	Szkoła Podstawowa nr 20, ul. Leśna 30	Projekt zakłada gruntowną modernizację sali gimnastycznej.	215 000,00


107.	Silna 9	Piaski	Szkoła Podstawowa Nr 9, ul. Legionowa 7	Projekt zakłada remont pomieszczeń w budynku szkoły z przeznaczeniem na słownię i salę fitness	279 308,12
108.	Fotowoltaika w SP47 - odnawialne źródła energii	Dziesięciny II	Szkoła Podstawowa Nr 47, ul. Palmowa 28	Projekt zakłada instalację paneli fotowoltaicznych na budynku SP 47 oraz wymianę oświetlenia wewnątrz szkoły na energooszczędne.	500 000,00
109.	Aktywne Dziesięciny	Dziesięciny II	Szkoła Podstawowa Nr 47, ul. Palmowa 28	Projekt zakłada realizację cyklicznych spotkań z diabetykiem, psychologiem oraz trenerami fitness dla mieszkańców osiedla Dziesięciny.	25 000,00
110.	Wybieg dla psów "Pspipark Bacieczki"	Bacieczki	ul. Merkurego	Projekt zakłada utworzenie ogrodzonego wybiegu dla psów z istniejącą już nawierzchnią trawiastą, urządzeniami zabawowymi dla psów oraz ławkami dla właścicieli psów.	100 044,00
111.	Przystanek Piękna - remont i wyposażenie pracowni fryzjerskiej oraz poczekalni w ZSTiOZOI	Sienkiewicza	Zespół Szkół Technicznych i Ogólnokształcących z Oddziałami Integracyjnymi im. Stanisława Staszica, ul. Sienkiewicza 57	Projekt zakłada remont i wyposażenie szkolnej pracowni fryzjerskiej wraz z poczekalnią. Z oferty projektu w pełni nieodpłatnie będą mogły skorzystać wszystkie osoby zainteresowane - mieszkańcy Białegostoku (za odpłatnością wyłącznie koszt produktów fryzjerskich).	500 000,00
112.	Otwarta biblioteka - na naturę i człowieka	Wygodna	Szkoła Podstawowa Nr 51, ul. Jana Krzysztofa Kluka 11a	Projekt zakłada modernizację, aranżację i poszerzenie oferty biblioteki szkolnej oraz urządzenie galerii fotografii przyrodniczej na ogrodzeniu zewnętrznym szkoły.	182 000,00
113.	Strefy aktywności u Ludwika	Wygodna	Szkoła Podstawowa Nr 51, ul. Jana Krzysztofa Kluka 11a	Projekt zakłada utworzenie stref aktywności: Zielonej Strefy do Naprawy Rowerów, Strefy Zadaszonych Wiat, Strefy Relaksacji i Budowania Przyjaźni, Strefy Wyciszenia, Strefy Aktywności i relaksu, Strefy Aktywności i Relaksu dla dzieci klas I-III.	379 000,00

114.	Park Doświadczeń w "Niezapominajce"	Sienkiewicza	Przedszkole Samorządowe Nr 42 "Niezapominajka"	Projekt zakłada stworzenie edukacyjnego Parku Doświadczeń, składającego się z 4 stref tematycznych: Muzyki, Nauki, Optyki oraz Sensoryki.	268 068,02
115.	Modernizacja oraz doposażenie sali gimnastycznej w Szkole Podstawowej Nr 3 im. A. Mickiewicza w Białymstoku	Mickiewicza	Szkola Podstawowa Nr 3, ul. Gdańska 23/1	Projekt dotyczy kompleksowej modernizacji sali gimnastycznej.	480 000,00
116.	Sensoryka dla Smyka, czyli plac zabaw na terenie Przedszkola Samorządowego Nr 68	Piasta	Przedszkole Samorządowe Nr 68, ul. Mieszka I 19	Projekt zakłada budowę sensoryczno-naukowego placu zabaw.	155 205,07
117.	Dam się wkręcić tylko w sport-boisko do piłki nożnej	Dziesięciny II	ZSP nr 4, ul. Porzeczkowa 11	Projekt zakłada budowę boiska do piłki nożnej przy ZSP nr 4	1 000 000,00

\* Uchwała nr XIX/318/20 Rady Miasta Białystok z dnia 15 stycznia 2020 r. w sprawie konsultacji społecznych z mieszkańcami Miasta Białegostoku dotyczących budżetu obywatelskiego

PREZYDENT MIASTA

dr hab. Tadeusz Truskolaski



**Załącznik Nr 2**  
do Sprawozdania z realizacji konsultacji społecznych  
dotyczących Budżetu Obywatelskiego w Białymstoku  
na 2022 rok

<b>Wykaz projektów ogólnomiejских zakwalifikowanych do głosowania mieszkańców</b>				
	<b>Tytuł projektu</b>	<b>Lokalizacja</b>	<b>Opis</b>	<b>Szacunkowy koszt (zł)</b>
M01	Mini tężnia w parku miejskim przy ul. Fredry	Park przy ul. A. Fredry	Projekt zakłada budowę mini tężni solankowej, czyli naturalnego inhalatora wraz z oświetleniem i utwardzeniem terenu wokół.	327 000,00
M02	Budowa kanalizacji deszczowej w ul. Elektrycznej	Ul. Elektryczna (od ul. A. Mickiewicza do rzeki Białej)	Projekt obejmuje budowę kanału deszczowego w ul. Elektrycznej na odcinku od ul. A. Mickiewicza do rzeki Białej.	819 450,00
M03	Poprawa oznakowania przejścia podziemnego na ul. Piłsudskiego	Przejście podziemne na ul. al. J. Piłsudskiego i ul. H. Sienkiewicza	Projekt zakłada rozszerzenie oznakowania wyjść z przejścia podziemnego oraz oznaczenie drzwi wind. Wykonanie i odpowiednie zabezpieczenie zdjęć okolicy i umieszczenie ich przy konkretnym wyjściu.	10 000,00
M04	Oświetlenie pasażu pieszego między ul. Nowy Świat a Al. Józefa Piłsudskiego w Białymstoku	Teren przy ul. Nowy Świat 11a, 11c, 13, a ul. al. J. Piłsudskiego 24	Projekt zakłada zainstalowanie 2 punktów świetlnych (parkowych) między budynkami przy ul. Nowy Świat 11a, 11c, 13 a ul. al. J. Piłsudskiego 24.	50 000,00
M05	Stacje napraw rowerów	Skrzyżowanie ul. Wiadukt i F. Filipowicza oraz stacje BIKER: Branickiego/Miłosza, Wasilkowska/Rondo, gen. J. Hallera/Gajowa, Raginisa/Rycerska, Piażowa, Komisji Edukacji Narodowej, Nowosielska/Francuska	Projekt zakłada montaż samoobsługowych stacji napraw rowerów, które wyposażone będą w narzędzia do podstawowej regulacji części rowerowych. Stacje będą przystosowane do całorocznego wykorzystania na zewnątrz.	120 000,00

M06	Cyfrowy Senior	Centrum Kształcenia Ustawicznego, ul. Żabia 5	Projekt zakłada organizację kursów dla seniorów z zakresu podstawowych zasad korzystania z komputera i internetu.	25 000,00
M07	Miejski Portal Informacji Gastronomicznej	Nie dotyczy	Projekt zakłada utworzenie strony internetowej będącej bazą wiedzy o lokalnej gastronomii (gastronomiczny przewodnik). Na stronie znajdą się m.in. informacje o adresach i godzinach otwarcia oraz wyszukiwarka lokali według różnych kryteriów. Projekt nie obejmuje stworzenia systemu przyjmowania zamówień i rozliczania transakcji pieniężnych.	430 140,00
M08	Zielone przystanki	Przystanki autobusowe BKM: Wasilkowska/Traugutta, Kaczorowski/Wyszynskiego, Mickiewicza/Urząd Wojewódzki, Zwierzyniecka/Świerkowa, Waszygtona/ DSK	Projekt dotyczy zakupu i montażu 5 wiat przystankowych wraz z zielenią i funkcją retencjonowania wody opadowej. Dach i ściany wiat obsadzone zostaną sukulentami, ozdobnymi pnączami i trawami.	350 000,00
M09	Więcej zieleni na największym placu zabaw i siłowni plenerowej	Plac zabaw przy ul. Bacieczki	Projekt zakłada zakup i nasadzenie 12 drzew iglastych na placu zabaw i siłowni plenerowej.	15 500,00
M10	Kompleks saun na terenie Ośrodka Sportów Wodnych „Dojlidy”	Ośrodek Sportów Wodnych „Dojlidy”, ul. Płazowa	Projekt zakłada budowę kompleksu saun (ruska bania, sauna fińska, balia kąpielowa) wraz ze strefą relaksu oraz niezbędnym zapleczem technicznym i socjalnym.	975 000,00
M11	Zielone strefy relaksu na ul. Lipowej	Plac między ul. Lipową, ul. Częstochowską i ul. Nowy Świat	Projekt zakłada stworzenie na ul. Lipowej modułowych zielonych „salonów” uwzględniających małą architekturę (ławki, stojaki na rowery, stoliki, kosze na śmieci) i zieleni w donicach.	327 680,00
M12	Bezpiecznie i Zdrowo! Ścieżka pieszo-rowerowa ul. K. Ciołkowskiego	pas drogowy wzdłuż ul. K. Ciołkowskiego od ul. gen. N. Sulika w stronę Grabówki	Projekt zakłada budowę ciągu pieszo-rowerowego w pasie drogowym ul. K. Ciołkowskiego, chodnika przy przystankach autobusowych, montaż wiaty przystankowej i znaków drogowych oraz nasadzenia drzew.	980 900,00

M13	Podpórki rowerowe	Skrzyżowania w okolicach ulic: Wiadukt, Wiosemna, A. Mickiewicza, J. Kurońa, Dywizjonu 303, Wiewiórcza, Cz. Miłosza, Sybiraków, Towarowa, Mieszka I, gen. Sulika, Wł. Raginisa, Dolistowska, 42-go Pułku Piechoty, Pogodna, Wiejska, Świętokrzyska, gen. J. Hallera, rondo K. Putry, rondo abp. M. Chodakowskiego.	Projekt zakłada zakup i montaż podpórek rowerowych przed przejazdami rowerowymi na wybranych skrzyżowaniach ulic Białegostoku.	43 500,00
M14	Muzyczny Białystok – koncert plenerowy	Park Planty (przy fontannie)	Projekt zakłada organizację otwartego koncertu plenerowego z udziałem artystów reprezentujących różne gatunki muzyczne: hip-hop, elektronika, etno, folk.	25 000,00
M15	Każda kropla się liczy – zbiorniki na deszczówkę	W pobliżu budynków miejskich przy: ul. Św. Rocha 3, Stonimskiej 1 i 2/2, gen. J. Bema 60/1, Składowej 11, 11 Listopada 28, Płazowej 1, Wiktorii 5, Legionowej 5, Warszawskiej 19	Projekt zakłada zakup i montaż dekoracyjnych zbiorników na deszczówkę o dużej pojemności, wyposażonych w kranik. Zebrana woda będzie wykorzystywana do podlewania okolicznych rabat i zieleńców.	20 000,00
M16	Kładka na rzece Białej obok Pływalni przy ul. Włókniemniczej	Teren nadrzeczny między Pływalnią Sportową BOSiR (ul. Włókniemnicza 4) a blokami przy ul. Jurowieckiej 13 i 15	Projekt zakłada budowę kładki pieszej na rzece Białej, łączącej ścieżkę pieszo-rowerową na Skwerach Tamary Słoniewicz z alejką po drugiej stronie rzeki.	980 000,00
M17	Budowa nawierzchni ulicy Strusiej	Ul. Strusia – fragment od ul. Sokolej do ul. Strusiej 34a	Projekt zakłada budowę nawierzchni drogowej wraz z jednostronnym chodnikiem, dojazdami do posesji, miejscami postojowymi oraz oświetleniem.	878 700,00
M18	Umiem! Zdrowe śniadania dla nastolatka – warsztaty	Budynek instytucji miejskiej	Projekt zakłada przeprowadzenie cyklu warsztatów kulinarnych dla nastolatków (11-13 lat) w tematyce przygotowywania zdrowych śniadań i przekąsek.	25 000,00



M19	Aktywne przejście dla pieszych na ul. Mickiewicza	Ul. A. Mickiewicza, przy Wydziale Prawa UwB	Projekt polega na wybudowaniu tzw. aktywnego przejścia dla pieszych, czyli systemu ostrzegającego kierowcę o zbliżającym się do przejścia pieszym. W ramach projektu zaplanowano położenie powierzchni antypoślizgowej skracającej drogę hamowania, oznakowanie poziome w formie biało-czerwonych pasów, zainstalowanie znaków ostrzegawczych.	160 370,00
M20	Białostocka Konka	Park im. J. Dziekońskiej, przy „Spodkach”	Projekt zakłada odtworzenie jednego wagonika konki, na wzór tramwaju konnego, który jeździł po Białymstoku na przełomie XIX i XX w. Wagonik będzie wyposażony w 5 paneli multimedialnych przeznaczonych m.in. na: informację o historii konki, promocję imprez miejskich, gazetę reklamową.	148 000,00
M21	Nowa Zachodnia	Teren rekreacyjny między budynkami przy ul. Zachodniej 1 i 3, a ul. Pogodną 11h	Projekt zakłada rewitalizację istniejącego placu zabaw i siłowni poprzez zakup nowych urządzeń (w tym dla osób z niepełnosprawnościami), wymianę ławek i rozbudowę monitoringu.	604 400,00
M22	Siłownia dla małych dzieci	Naprzeciwno bloku przy ul. Jarzębinowej 24, obok ul. Sokólskiej 1, park przy ul. Szkolnej	Projekt zakłada montaż urządzeń do ćwiczeń dla małych dzieci w kilku lokalizacjach oraz wykonanie ogrodzeń z furtką i nasadzenie drzew.	199 500,00
M23	Ławka pamięci Prezydenta Ryszarda Kaczorowskiego w rejonie ulicy R. Kaczorowskiego	Rejon między ul. R. Kaczorowskiego, ul. gen. J. Bema i ul. Cieszyńską	Projekt zakłada umieszczenie w przestrzeni miasta ławki z rzeźbą postaci Prezydenta Ryszarda Kaczorowskiego wraz z tablicą zawierającą krótki biogram. Ponadto zostanie zagospodarowany plac wokół pomnika.	700 000,00
M24	Tężnia solankowa – „Po zdrowie do Białegostoku, w walce ze smogiem”	Park im. J. Dziekońskiej (przy „Spodkach”)	Projekt zakłada budowę tężni solankowej, czyli naturalnego inhalatora zbudowanego z drewna oraz gałęzi tarniny, po których splywa solanka.	1 000 000,00
M25	Pomnik-ławeczka poety Franciszka Karpińskiego	Plac przed Katedrą Białostocką	Projekt zakłada budowę pomnika-ławeczki przedstawiającego postać Franciszka Karpińskiego zwróconego twarzą w kierunku starego kościoła farnego. Ławeczka będzie wyposażona w mechanizm grający, odtwarzający utwory z dorobku poety.	350 000,00

M26	Lustra bezpieczeństwa dla rowerzystów i kierowców	Tereny w pasie drogowym, skrzyżowania dróg samochodowych i ścieżek rowerowych w Białymstoku	Projekt zakłada ustawienie 100 sztuk luster bezpieczeństwa na skrzyżowaniach dróg samochodowych i ścieżek rowerowych w celu zwiększenia bezpieczeństwa.	59 300,00
M27	Pylon świetlny „Nieskończony blues” upamiętniający Ryszarda „Skibę” Skibińskiego	Skwer R. „Skiby” Skibińskiego, ul. Legionowa 5	Projekt zakłada budowę pylonu świetlnego dwustronnego z wizerunkiem R. „Skiby” Skibińskiego, podświetlanego diodami LED.	150 000,00
M28	Tor modelarski Białystok samochodów zdalnie sterowanych	Tor Wschodzący Białystok	Projekt zakłada budowę toru z gliny dla modeli zdalnie sterowanych, ogrodzenia oraz zadasszonego podium z rampą wjazdową, pod którym będą znajdowały się miejsca serwisowe.	1 000 000,00
M29	Gabinet weterynaryjny i szpital dla psów w Schronisku dla Zwierząt w Białymstoku	Schronisko dla zwierząt, ul. Dolistowska 2	Projekt zakłada budowę nowego budynku na terenie schroniska w miejscu obecnie istniejącego. W budynku małby powstać nowoczesny gabinet weterynaryjny z zapleczem na potrzeby opieki nad psami przebywającymi w schronisku.	850 000,00
M30	Vinyloteka im. Ryszarda „Skiby” Skibińskiego	Filia nr 4 Książnicy Podlaskiej, ul. Komisji Edukacji Narodowej 36/4	Projekt zakłada utworzenie miejsca do odsłuchiwania płyt winylowych z muzyką oraz audiobooków. W ramach projektu planuje się: zakup gramofonu, płyt winylowych, sprzętu do odsłuchu audiobooków oraz urządzenie przestżeni.	15 000,00
M31	Hugo Park	Teren przy rzece Białej, po lewej stronie ul. H. Koftątaja jadąc w kierunku osiedla Bacieczki	Projekt zakłada zagospodarowanie terenu nad rzeką Białą: wykonanie ciągów pieszo-jedznych, posianie nowej trawy, nasadzenie roślin sprzyjających systemowi retencyjnemu rzeki, ustawienie ławek, koszy na śmieci oraz stojaków na rowery.	700 000,00
M32	Budowa ul. św. Jana Chrzyciela w Białymstoku	Ul. św. J. Chrzyciela – fragment od ul. Stoczni Gdańskiej do ul. św. J. Chrzyciela 32	Projekt zakłada budowę nawierzchni drogowej wraz z chodnikiem lub ciągiem pieszo-rowerowym o długości ok. 170 m na odcinku zwartej zabudowy mieszkaniowej oraz wykonanie kanalizacji deszczowej.	996 000,00

M33	„Jestem widoczny – jestem bezpieczny!”	Całe miasto	Projekt zakłada zakup samozaciskowych opasek i kamizelek odblaskowych z napisem „Jestem widoczny – jestem bezpieczny” i ich bezpłatną dystrybucję wśród najmłodszych uczniów szkół podstawowych, seniorów w klubach seniora oraz pieszych i rowerzystów.	22 000,00
M34	Cyfrowe teleporady dla seniorów	Całe miasto	Projekt zakłada wsparcie techniczne seniorów poprzez uruchomienie specjalnego numeru telefonu, pod którym będzie można uzyskać porady w zakresie obsługi smartfonu, tabletu, komputera. W razie konieczności możliwe będzie spotkanie osobiste lub wizyta doradcy w domu seniora.	24 860,00
M35	Nasze centrum jest bezpieczne	Okolice punktów adresowych: ul. Lipowa 10, 30, 31, ul. I. Białówny 9/1, ul. L. Zamenhofska 6, ul. J. Kilińskiego 7; Park Planty w rej. rzeźby psa Kawelina oraz Al. Zakochanych w rej. fontanny	Projekt zakłada montaż 26 kamer monitoringu w 8 punktach w centrum miasta oraz montaż ściany wizyjnej w Centrum Monitoringu Wizyjnego Miasta.	520 000,00
M36	Modernizacja alejek i nowe oświetlenie przy „Praczkach”	Park Planty – tzw. Różanka (od strony ul. A. Mickiewicza)	Projekt zakłada modernizację alejek wraz z wykonaniem schodów z pochylnią oraz wymianę oświetlenia na nowe.	1 000 000,00
M37	Słoneczne tężnie solankowe	Okolice ul. Upalnej, w pasie zieleni przed zabudowaniami szeregowymi	Projekt zakłada budowę tężni solankowej wspomagającej proces wzmacniania i rehabilitacji górnych dróg oddechowych wraz z małą architekturą.	985 000,00
M38	„Zrób to sam!” – Integracyjne warsztaty rękodzieła artystycznego	Centrum Aktywności Społecznej ul. Św. Rocha 3	Projekt zakłada przeprowadzenie warsztatów integracyjnych dla mieszkańców Białegostoku w zakresie rękodzieła artystycznego m.in. dziergania, haftowania, makramy, papierowej wikliny.	15 620,00

**Wykaz projektów osiedlowych zakwalifikowanych do głosowania mieszkańców**

<b>ID</b>	<b>Tytuł projektu</b>	<b>Osiedle</b>	<b>Lokalizacja</b>	<b>Opis</b>	<b>Szacunkowy koszt (zł)</b>
001	Przydworcowe Aktywne z Andersiakami	Przydworcowe	Zespół Szkół Technicznych, ul. Stoleczna 21	Projekt zakłada przeprowadzenie remontu i modernizacji pomieszczeń auli ZST oraz zakup mebli i wyposażenia.	500 000,00
002	Plac zabaw przy Zespole Szkolno- Przedszkolnym nr 2 w Białymstoku	Kawalerskie	Zespół Szkolno- Przedszkolny nr 2, ul. K. Pułaskiego 25	Projekt zakłada budowę bezpiecznego placu zabaw z nawierzchnią amortyzującą upadek, ławaniami, monitoringiem, a także utworzenie miejsc parkingowych.	490 000,00
003	Kompleks rekreacyjno – sportowy Bojary	Bojary	Zespół Szkół Budowlano- Geodezyjnych, ul. Słonimska 47/1	Projekt zakłada budowę wielofunkcyjnego boiska o nawierzchni poliuretanowej oraz siłowni zewnętrznej. Dodatkowo zostanie wykonane ogrodzenie i utwardzenie terenu wokół boiska.	500 000,00
004	Plac zabaw na Bojarach	Bojary	Szkoła Podstawowa nr 30 przy Pogotowiu Opiekuneczym, ul. Orla 4	Projekt zakłada odwodnienie terenu, budowę bezpiecznego placu zabaw składającego się m.in.: z piramidy linowej, trampoliny, zjeżdżalni, huśtawki oraz ustawienie urządzeń małej architektury (kosze, ławki, stojak na rowery).	500 000,00
005	Spotkania u Norwida. Kawiarnia. Galeria. Strefa wypoczynku.	Piaski	IV Liceum Ogólnokształcące, ul. Zwierzyńska 9a	Projekt zakłada stworzenie miejsc do spotkań i wypoczynku poprzez przeprowadzenie remontu i modernizację korytarzy szkolnych i kawiarni oraz zakup mebli i wyposażenia.	483 000,00
006	Chodnik łączący ul. Bogusławskiego z ul. Matejki	Wygodna	Sięgacz od ul. W. Bogusławskiego do ul. J. Matejki	Projekt zakłada budowę chodnika z polbruku w pasie nieużytku oraz ewentualną wycinkę krzewów.	133 000,00

O07	„Odkrywam Świat” – Plastusiowy Interaktywny Plac Zabaw	Przydworcove	Przedszkole Samorządowe nr 53, ul. Kard. St. Wyszyńskiego 2a	Projekt zakłada zakup i montaż urządzeń sensorycznych na placu zabaw. Dodatkowo ustawione zostaną ławki oraz przebudowany chodnik stanowiący dojazd dla osób z niepełnosprawnościami.	289 000,00
O08	Czytam, wiem, potrafię, pomagam – nowa funkcjonalność biblioteki Zespołu Szkół Technicznych	Przydworcove	Zespół Szkół Technicznych, ul. Stołeczna 21	Projekt zakłada stworzenie nowoczesnego centrum czytelniczo-informacyjnego w bibliotece ZST, w tym: remont biblioteki, zakup mebli, wyposażenia oraz sprzętu IT.	385 000,00
O09	„Zrelaksowani” – szkolna strefa relaksu	Bojary	Szkoła Podstawowa nr 5, ul. Kamienna 15	Projekt zakłada stworzenie czterech stref relaksu i aktywności przeznaczonych do wspólnego spędzania czasu. Przestrzeń korytarzy wyposażona zostanie w kanapy modułowe, siedziska, fotele i stoliki.	48 570,00
O10	Modernizacja oraz doposażenie sali gimnastycznej w Szkole Podstawowej Nr 3 im. Adama Mickiewicza	Mickiewicza	Szkoła Podstawowa nr 3, ul. Gdańska 23/1	Projekt dotyczy kompleksowej modernizacji sali gimnastycznej wraz z wyposażeniem oraz dostosowaniem do potrzeb osób z niepełnosprawnościami, obejmującym wykonanie schodolazu oraz platformy.	500 000,00
O11	Sztuka dla każdego – festyn rodzinny	Centrum	Plac im. S. Moniuszki, ul. J. Marjańskiego i ul. K. Kalinowskiego	Projekt zakłada organizację festynu rodzinnego o tematyce artystycznej.	25 000,00
O12	Multimedialne Centrum Kultury w SP 34	Berna	Szkoła Podstawowa nr 34, ul. Pogodna 12	Projekt zakłada unowocześnienie, skomputeryzowanie istniejącej biblioteki i czytelnicy, a także wyposażenie sali gimnastycznej oraz korytarza szkolnego w multimedia.	470 000,00

O13	Modernizacja boiska wielofunkcyjnego przy ZSP nr 4	Dziesięciny II	Zespół Szkolno-Przedszkolny nr 4, ul. Porzeczkowa 11	Projekt polega na modernizacji boiska wielofunkcyjnego, w tym: wymiana nawierzchni poliuretanowej, oświetlenie, ogrodzenie oraz montaż koszy do gry w koszykówkę i bramek do piłki ręcznej.	500 000,00
O14	Bezpieczna 6-tka i rekreacja w SP6	Piaski	Szkoła Podstawowa nr 6, ul. Wesola 11a	Projekt zakłada budowę ogrodzenia wokół szkoły wraz z furtkami przystosowanymi do potrzeb osób z niepełnosprawnościami, wymianę zniszczonych piłkochwyłów na terenie boiska.	368 630,00
O15	Pogoda na zdrowie – festyn rodzinny	Benna	Ul. Pogodna, teren obok Szkoły Podstawowej nr 34 i sklepu PSS Spółem	Projekt zakłada organizację festynu rodzinnego o tematyce zdrowotnej.	25 000,00
O16	Bezpieczne Przydworcowe	Przydworcowe	Ul. Kard. St. Wyszyńskiego, na wysokości Zespołu Szkół Technicznych oraz sklepu „PSS Spółem Kometą”	Projekt zakłada realizację tzw. aktywnego przejścia dla pieszych informującego kierowców o zbliżającym się do przejścia przechodniu.	160 370,00
O17	Złap oddech na Dojłidach – STOP – zlikwidujmy SMOGI!	Dojłidy Górne	Szkoła Podstawowa nr 52, ul. Dojłidy Górne 48	Projekt ma na celu stworzenie ekostrefy, poprzez wymalowanie muralu antysmogowego przedstawiającego patrona szkoły (dr Ireny Białowny) oraz stworzenie zielonych kącików z żywą, sezonową roślinnością.	100 000,00
O18	Wybieg dla psów „Pispark Zwierzyniec”	Mickiewicza	Park im. Konstytucji 3 Maja, ul. 11 Listopada	Projekt zakłada budowę osiedlowego wybiegu dla psów o trawiastej nawierzchni, ogrodzeniem panelowym z dwiema furtkami oraz urządzeniami zabawowymi.	230 000,00
O19	Budowa ogólnodostępnego parkingu w rejonie ulic Stefana Żeromskiego i Kazimierza Pułaskiego	Nowe Miasto	Róg ul. K. Pułaskiego i ul. S. Żeromskiego	Projekt zakłada budowę ogólnodostępnego parkingu wraz z drogą manewrową i miejscami postojowymi dla osób z niepełnosprawnościami, stojakiem rowerowym i oświetleniem.	324 000,00

O20	Strefa aktywności w Zespole Szkolno-Przedszkolnym nr 3 w Białymstoku	Piasta II	ul. Piastowska 3d	Projekt zakłada remont sali gimnastycznej z przyległym korytarzem i szatniami oraz małej sali do ćwiczeń, a także zakup niezbędnego wyposażenia do tych sal.	489 860,00
O21	Zamiętny rumowisko w nowe cudowisko cz.2	Jaroszówka	Ul. Wł. Warnieńczyka 17 (teren przy skrzyżowaniu ul. Wł. Warnieńczyka z ul. St. Żółkiewskiego i ul. K. Chodkiewicza)	Projekt zakłada wykonanie nowego boiska wielofunkcyjnego o nawierzchni poliuretanowej wraz z oprzyrządowaniem (m.in.: bramki do gry w piłkę nożną, kosze do koszykówki), oświetleniem i ogrodzeniem.	500 000,00
O22	Każdego dnia bezpieczniej na Barszczańskiej i Klepackiej	Starosielce	ul. Barszczańska 1, 3, 5, 5A oraz ul. Klepacka 4, 6	Projekt zakłada zamontowanie 8 kamer obrotowych, na słupach oświetleniowych i podłączenie ich do Centrum Monitoringu Miejskiego w Białymstoku.	334 000,00
O23	Modernizacja bloku sportowego i terenu zielonego przy „Białostockiej 19-tce”	Piasta I	Szkoła Podstawowa nr 19, ul. Mieszka I 18	Projekt zakłada modernizację małej sali gimnastycznej, nagłośnienia dużej sali i przyległego terenu zielonego wraz z wykonaniem podjazdu dla osób z niepełnosprawnościami.	500 000,00
O24	Strefy aktywności u Ludwika	Bagnówka	Szkoła Podstawowa nr 51, ul. J. K. Kluka 11a	Projekt zakłada utworzenie i wyposażenie stref aktywności: Zielonej Strefy do Naprawy Rowerów, Strefy Zadaszonych Wiat, Strefy Wyciszenia, Stref Aktywności i Relaksu, Strefy Relaksu i Budowania Przyjaźni.	379 000,00
O25	Rozwijanie e-sportu w SP 45	Wysoki Stoczek	Szkoła Podstawowa nr 45 z Oddziałami Integracyjnymi, ul. Łagodna 10	Projekt zakłada przeprowadzenie zajęć e-sportowych z wykorzystaniem sprzętu gamingowego, rozwijających wiedzę na temat sportów i wyrabiających refleks.	25 000,00
O26	Dobra zmiana na Bema	Bema	Ul. gen. J. Bema 100c, 100d, 100e	Projekt zakłada zamontowanie kamer monitoringu wizyjnego, progów zwalniających oraz postawienie koszy na śmieci przy blokach przy ul. J. Bema 100c, 100d, 100e.	214 000,00

O27	Otwarta biblioteka – na naturę i człowieka	Bagnówka	Szkoła Podstawowa nr 51, ul. J. K. Kluka 11a	Projekt zakłada modernizację, aranżację nawiązującą do przyrody i poszerzenie oferty biblioteki szkolnej, a także utworzenie galerii fotografii przyrodniczej na zewnętrznym ogrodzeniu szkoły.	182 000,00
O28	„Kraina zmysłów” – plac nauki i rekreacji	Wygoda	Szkoła Podstawowa nr 8, ul. Jesienna 8	Projekt zakłada rozbudowę istniejącego placu zabaw poprzez wyposażenie w nowoczesny sprzęt oddziałujący na zmysły, rozwijający sprawność, zręczność oraz zwinność dzieci i młodzieży.	254 000,00
O29	Aktywnie, zdrowo i bezpiecznie w ZSTiOI	Sienkiewicza	ZSTiOI ul. Sienkiewicza 57	Projekt zakłada utworzenie miejsca do wspólnego, aktywnego spędzania czasu. Obejmuje m.in.: aranżację i wyposażenie siłowni wewnętrznej, remont szatni, utworzenie ogródka/patio zewnętrznego, montaż stojaków na rowery.	498 000,00
O30	Plac Nowego Miasta	Nowe Miasto	ul. Orłat Grodzieskich, ul. K. Pułaskiego	Projekt zakłada zagospodarowanie terenu poprzez stworzenie placu osiedlowego, w tym: nasadzenie zieleni, utwardzenie nawierzchni ciągów pieszych, ustawienie urządzeń małej architektury oraz montaż oświetlenia.	495 000,00
O31	Plac zabaw na ławkach – uzupełnienie	Dziesięciny II	Teren zielony w pobliżu ul. Jarzębinowej 16 i 24	Projekt zakłada doposażenie istniejącego placu zabaw oraz zamontowanie zestawu sprawnościowego typu street workout.	421 000,00
O32	Ekologiczny plac zabaw „Kącik urwisa”	Bojary	Teren zielony pomiędzy budynkami na rogu ul. H. Sienkiewicza i ul. Warszawskiej	Projekt zakłada utworzenie placu zabaw dla dzieci oraz wybiegu dla psów i innych zwierząt. W skład kompleksu wchodzić będą m.in: altana, ogrodzenie, urządzenia zabawowe (w tym dla osób z niepełnosprawnościami), ławki i stojak na rowery oraz nowe nasadzenia.	490 000,00



O33	SMS – Strefa Młodych Mistrzów ZSOMS nr 2	Młodych	Zespół Szkół Ogólnokształcących Mistrzostwa Sportowego nr 2, ul. Promienna 13a	Projekt zakłada stworzenie dwóch stref relaksu i aktywności oraz organizację zajęć z psychologiem sportu i dietetykiem.	500 000,00
O34	Wybieg dla psów „Pspipark Bacieczki”	Bacieczki	Teren zielony między ul. Merkurego i ul. Gen. F. Kleeberga	Projekt zakłada utworzenie ogrodzonego wybiegu dla psów z nawierzchnią trawiastą, oświetleniem, urządzeniami zabawowymi, ławkami oraz koszami na śmieci i ogrodzeniem.	230 000,00
O35	Nowa – mała architektura przy SP5	Bojary	Szkoła Podstawowa nr 5, ul. Kamienna 15	Projekt zakłada wymianę obiektów małej architektury: ławek, koszy śmieciowych znajdujących się wokół szkoły oraz zakup altany rekreacyjnej, a także utwardzenie terenu.	111 000,00
O36	Rozbudowa placu zabaw, siłowni oraz budowa ścieżki sensorycznej przy SP7	Antoniuk	Szkoła Podstawowa nr 7, ul. Wiatrakowa 18	Projekt zakłada rozbudowę i modernizację infrastruktury zewnętrznej poprzez budowę placu zabaw dla młodszych dzieci, sensorycznej ścieżki edukacyjnej oraz nowoczesnego placu zabaw z elementami siłowni.	500 000,00
O37	Kolorowy plac zabaw w „Konwaliowym Zakątku”	Zielone Wzgórze	Przedszkole Samorządowe nr 79, ul. Konwaliowa 8	Projekt zakłada utworzenie placu zabaw z bezpieczną nawierzchnią oraz stworzenie mini boiska z nawierzchnią poliuretanową.	436 500,00
O38	Winda szklana przejściowa z wejściem zewnętrznym	Białostoczek	Zespół Szkół Elektrycznych, ul. Al. Tysiąclecia P.P. 14	Projekt dotyczy dobudowy do budynku szkoły zewnętrznej windy przejściowej łączącej 5 kondygnacji.	500 000,00
O39	Skwer Hagia Sophia	Wygoda	Ul. Trawiasta, naprzeciwko cerkwi Hagia Sophia	Projekt zakłada przekształcenie zaniedbanej działki w skwer z fontanną, ścieżkami, ławeczkami oraz nasadzenie różnorodnych mskich drzew i krzewów.	490 900,00
O40	Szkoła z bliskiem – remont szatni Szkoły Podstawowej nr 26 im. St. Staszica w Białymstoku	Białostoczek	Szkoła Podstawowa nr 26, ul. Radzyńska 11	Projekt zakłada remont szatni i dwóch klatek schodowych oraz wykonanie pochylmi dla osób z niepełnosprawnościami przy wejściu głównym.	500 000,00

O41	Aktywne Dziesięciny	Dziesięciny II	Szkoła Podstawowa nr 47, ul. Palmowa 28	Projekt zakłada realizację cyklicznych spotkań z dietetykiem, psychologiem oraz trenerami fitness dla mieszkańców osiedla Dziesięciny. Dodatkowo zakupiony zostanie sprzęt sportowy do ćwiczeń fitness.	25 000,00
O42	Centrum Aktywnej Rodziny – Osiedle Sienkiewicza przy SP 11	Sienkiewicza	Szkoła Podstawowa nr 11 z Oddziałami Integracyjnymi, ul. Poleska 27	Projekt zakłada modernizację terenu rekreacyjnego oraz utworzenie trzech stref: sensoryki, aktywnej zabawy oraz sportów wyczynowych.	499 200,00
O43	Budowa placu zabaw i rewitalizacja przestrzeni między blokami przy ulicy Dojnowskiej	Dojldy	Teren przy ul. Dojnowskiej 80c	Projekt zakłada budowę bezpiecznego placu zabaw, ustawienie urządzeń małej architektury (ławki, kosze na śmieci, stojaki na rowery) oraz nasadzenie zieleni.	180 000,00
O44	Zielone przystanki na osiedlu Wygoda	Wygoda	przystanki: 42 Pułku Piechoty/Robotnicza (nr 202), Brzechwy/42Pułku Piechoty (nr 070), Dolistowska/Osiedle Pieczurki (nr 099)	Projekt dotyczy zakupu i montażu 3 wiat przystankowych wraz z zielenią i funkcją retencjonowania wody opadowej. Dach i ściany wiat obsadzone zostaną sukulentami, ozdobnymi pnączami i trawami.	210 000,00
O45	Kompleks multimedialno-eksperymentalny	Sienkiewicza	Szkoła Podstawowa nr 11 z Oddziałami Integracyjnymi, ul. Poleska 27	Projekt zakłada modernizację sali gimnastycznej, a także remont i wyposażenie pracowni przeznaczonej na kompleks multimedialno-eksperymentalny.	500 000,00
O46	Wybieg dla psów „Pisipark Centrum”	Centrum	ul. Włókiennicza	Projekt zakłada budowę osiedlowego wybiegu dla psów z nawierzchnią trawiastą, ogrodzeniem panelowym z dwiema furtkami oraz urządzeniami zabawowymi.	250 000,00
O47	Nowe oblicze „Ósemki” – modernizacja elewacji	Wygoda	Szkoła Podstawowa nr 8, ul. Jesienna 8	Projekt zakłada wykonanie prac remontowych zabezpieczających budynek.	250 000,00

O48	Zdrowy i sportowy Antoniuk	Antoniuk	Zespół Szkół Ogólnokształcących nr 2, ul. Narewska 11	Projekt zakłada modernizację sali gimnastycznej oraz przebudowę damskich i męskich wraz z łazienkami, a także zakup ławki schodowego dla osób z niepełnosprawnościami.	500 000,00
O49	Metamorfoza placu zabaw przy SP 20 na ul. Leśnej 30	Skorupy	Szkoła Podstawowa Nr 20, ul. Leśna 30	Projekt zakłada powiększenie placu zabaw o nowe urządzenia: huśtawkę z trzema siedziskami, zjazd linowy „tyrolka”, karuzelę integracyjną, stół do ping ponga, stół szachowy oraz 2 ławki i kosz do segregacji śmieci.	200 000,00
O50	Ścieżka edukacyjna – EpiGloger – SP12	Bacieczki	Szkoła Podstawowa nr 12, ul. Komisji Edukacji Narodowej 1a	Projekt zakłada utworzenie ścieżki edukacyjno-ekologicznej (urządzenia typu: koło optyczne, lustro śmiechu, eko-memory) oraz ławeczki interaktywnej do zabawy na świeżym powietrzu.	500 000,00
O51	Rozwijamy talenty – modernizacja auli w ZS16 w Białymstoku	Antoniuk	Zespół Szkół nr 16, ul. Zwycięstwa 28	Projekt zakłada modernizację i wyposażenie auli szkolnej i zaplecza w celu polepszenia ich funkcjonalności, bezpieczeństwa oraz walorów akustycznych.	500 000,00
O52	Otwarta strefa aktywności na Osiedlu Młodych	Młodych	Zespół Szkół Ogólnokształcących Mistrzostwa Sportowego nr 2, ul. Promienna 13a	Projekt zakłada wykonanie siłowni zewnętrznej wraz z nawierzchnią oraz zagospodarowanie przyległego terenu.	118 600,00
O53	Parking na ul. Bitwy Białostockiej	Białostoczek	Teren przy skrzyżowaniu ul. Bitwy Białostockiej i ul. Al. 1000-lecia Państwa Polskiego	Projekt zakłada budowę ok. 15 miejsc postojowych na ul. Bitwy Białostockiej dla samochodów osobowych oraz wykonanie oświetlenia terenu.	317 000,00
O54	Segregujesz – zyskujesz – festyn rodzinny	Antoniuk	Park Antoniuk przy ul. Wierzbowej	Projekt zakłada organizację festynu rodzinnego połączonego z edukacją ekologiczną.	25 000,00

O55	„Rolkowisko” – plac do jazdy na rolkach i wrotkach	Centrum	Park im. J. Dziekońskiej, przy „Spodkach,,	Projekt zakłada budowę bezpiecznego placu do jazdy na rolkach i wrotkach, montaż lamp oświetleniowych, ustawienie ławek i koszy na śmieci.	500 000,00
O56	Atrakcyjnie i zdrowo – fitness przy IV LO	Piaski	IV Liceum Ogólnokształcące, ul. Zwierzyniecka 9a	Projekt zakłada modernizację i wyposażenie małej sali gimnastycznej z zapleczem magazynowym oraz odnowienie klatki schodowej, korytarza i prebiertalni sportowych.	500 000,00
O57	Elektryk – feel good 2	Białostoczek	Zespół Szkół Elektrycznych, ul. Al. Tysiąclecia P.P. 14	Projekt zakłada modernizację łazienek oraz reorganizację terenu zielonego: ustawienie altany ogrodowej, obiektów małej architektury oraz zakup sprzętu nagłośniowego.	500 000,00
O58	Modernizacja sali gimnastycznej w Zespole Szkół Handlowo–Ekonomicznych w Białymstoku	Berna	Zespół Szkół Handlowo–Ekonomicznych, ul. gen. J. Berna 105	Projekt zakłada modernizację schodów zewnętrznych do sali oraz wykonanie podjazdu dla osób z niepełnosprawnościami.	500 000,00
O59	Przystanek Piękna – remont i wyposażenie pracowni fizjoterapeutycznej oraz poczekalni w ZSTiOZOI	Sienkiewicza	Zespół Szkół Technicznych i Ogólnokształcących z Oddziałami Integracyjnymi, ul. Sienkiewicza 57	Projekt zakłada remont i wyposażenie szkolnej pracowni fizjoterapeutycznej wraz z poczekalnią. Z oferty projektu nieodpłatnie będą mogli skorzystać wszyscy mieszkańcy Białegostoku (odpłatność za koszt produktów fizjoterapeutycznych).	500 000,00
O60	Kreatywny spacer wokół szkoły – ogrodzenie edukacyjne	Dziesięcinny I	Szkoła Podstawowa nr 37, ul. Jaworowa 8	Projekt zakłada wykonanie ogrodzenia panelowego oraz zamontowanie tablic edukacyjno-informacyjnych, np. z mapą Polski i światła, zasadami udzielenia pierwszej pomocy, zasadami segregacji śmieci.	450 000,00

O61	Tężnia na Szkolnej	Starosielce	Park przy ul. Szkolnej	Projekt zakłada wybudowanie tężni solankowej wraz z zagospodarowaniem przyległego terenu, w tym ustawienie ławek, koszy na śmieci i latarni.	500 000,00
O62	Sala do rekreacji ruchowej i gimnastyki korekcyjnej	Bojary	Szkoła Podstawowa nr 30 przy Pogotowiu Opiekuńczym, ul. Orła 4	Projekt zakłada modernizację sal: gimnastycznej i do gimnastyki korekcyjnej. Sale zostaną osuszone i odgrzybione oraz estetycznie wykończone.	500 000,00
O63	„Relaks to aktywność dla każdego” – strefy relaksu w ZSOMS SP22/XIII LO	Mickiewicza	Zespół Szkół Ogólnokształcących Mistrzostwa Sportowego nr 1, ul. M. Konopnickiej 3	Projekt zakłada utworzenie 3 stref relaksu i aktywności wewnątrz szkoły (zaprojektowanie i wyposażenie korytarzy szkolnych), a także 1 strefy zewnętrznej przy placu zabaw, tzw. doniczkowy zielony zagajnik.	344 000,00
O64	Park Doświadczeń w „Niezapominajce”	Sienkiewicza	Przedszkole Samorządowe nr 42, ul. Ciepła 19a	Projekt zakłada stworzenie i wyposażenie edukacyjnego Parku Doświadczeń, składającego się z 4 stref tematycznych: Muzyki, Nauki, Optyki oraz Sensoryki oraz dostosowanie terenu do potrzeb osób z niepełnosprawnościami.	392 000,00
O65	Trawy na Trawiastej	Wygoda	ul. Trawiasta, naprzeciwko cerkwi Hagia Sophia	Projekt zakłada stworzenie osiedlowego skweru z ławkami, elementem wodnym typu fontanna z podświetleniem, alejką oraz nasadzeniem roślinności niskiej (trawy ozdobne).	485 900,00
O66	Nauka przez zabawę – festyn rodzinny	Zielone Wzgórze	Zespół Szkolno-Przedszkolny nr 5, ul. Magnoliowa 13	Projekt zakłada organizację festynu rodzinnego na osiedlu Zielone Wzgórze o tematyce naukowej.	25 000,00

067	SP 9 przestrzeń, rozwój, edukacja	Piaski	Szkoła Podstawowa nr 9, ul. Legionowa 7	Projekt zakłada utworzenie bezpiecznej przestrzeni na korytarzach szkolnych poprzez ich modernizację oraz stworzenie kilku stref: zabaw fizycznych, wypoczynkowej, plastycznej, multimedialnej, relaksu, młodzieżowej.	478 300,00
068	Wybieg dla psów „Pisipark Leśna Dolina”	Leśna Dolina	Działka położona ok 60 m od zjazdu z drogi dojazdowej przy Al. Niepodległości (od strony os. Leśna Dolina)	Projekt zakłada budowę osiedlowego wybiegu dla psów z nawierzchnią trawiastą, ogrodzeniem panelowym z dwiema furtkami oraz urządzeniami zabawowymi.	250 000,00
069	Sportowo i zdrowo w Mechaniku	Antoniułk	Zespół Szkół Mechanicznych, ul. W. Broniewskiego 14	Projekt zakłada modernizację boiska wielofunkcyjnego zewnętrznego, w tym: wymianę nawierzchni poliuretanowej, ogrodzenie boiska, wymianę dwóch koszy oraz montaż słupków i siatki do tenisa ziemnego.	500 000,00
070	Bezpieczny Zakątek	Piaski	Szkoła Podstawowa nr 9, ul. Legionowa 7	Projekt zakłada remont i wyposażenie dwóch sal do terapii, relaksacji i psychoedukacji oraz zakup urządzeń, materiałów do terapii i psychoedukacji.	91 000,00
071	Fotowoltaika w SP47 – odnawialne źródła energii	Dziesięciny II	Szkoła Podstawowa nr 47, ul. Palmowa 28	Projekt zakłada instalację paneli fotowoltaicznych na budynku SP 47 oraz modernizację dachu i wymianę części oświetlenia wewnątrz szkoły na energooszczędne.	500 000,00
072	Modernizacja parkingów SP47	Dziesięciny II	Szkoła Podstawowa Nr 47, ul. Palmowa 28	Projekt zakłada modernizację parkingu przyszkolnego, przebudowę chodnika, a także montaż oświetlenia, kosza na śmieci oraz stojaków rowerowych. Wykonane zostaną też prace pielęgnacyjne terenów zielonych.	490 000,00

O73	Sport kluczem do sukcesu – metamorfoza sali gimnastycznej w SP 20 przy ulicy Leśnej	Skorupy	Szkoła Podstawowa nr 20, ul. Leśna 30	Projekt zakłada gruntowną modernizację sali gimnastycznej wraz z zapleczem. Prace obejmować będą wymianę lamp oświetleniowych, okien, instalacji elektrycznej i hydraulicznej, wymianę grzejników oraz malowanie ścian.	495 000,00
O74	„Ratujemy dzieci”	Dziesięciny II	Szkoła Podstawowa nr 47, ul. Palmowa 28	Projekt zakłada stworzenie profesjonalnego gabinetu do terapii Biofeedback dla dzieci z problemami psychicznymi, neurologicznymi. Wykonana zostanie modernizacja sali terapeutycznej oraz zakupiony niezbędny sprzęt i wyposażenie.	50 000,00

PREZYDENT MIASTA

*dr hab. Tadeusz Truskolaska*

**Załącznik Nr 3**  
do Sprawozdania z konsultacji społecznych  
dotyczących Budżetu Obywatelskiego w Białymstoku  
na 2022 rok

**Wykaz projektów niezakwalifikowanych do głosowania mieszkańców Białegostoku  
w ramach Budżetu Obywatelskiego 2022**

**PROJEKTY OGÓLNOMIĘSKIE**

<b>Lp.</b>	<b>Tytuł projektu</b>	<b>Lokalizacja</b>	<b>Opis</b>	<b>Szacunkowy koszt (zł)</b>	<b>Uzasadnienie</b>
1.	Skatepark przy Trasie Niepodległości	Teren przy Al. Niepodległości w rejonie Szkoły Podstawowej nr 49	Projekt zakłada budowę skateparku służącego zarówno zaawansowanym jak i początkującym użytkownikom jeżdżącym na deskorolkach, rowerach BMX oraz hulajnogach.	825 000,00	Projekt nie spełnia wymogu określonego w § 6 pkt 2 i 6 uchwały*. Zgodnie z miejscowym planem zagospodarowania wskazany w projekcie teren przeznaczono pod usługi z zakresu sportu, rekreacji i turystyki i jest on rozpatrywany pod lokalizację basenu sportowego. Ponadto wobec działki 492/19 obr. 4 prowadzone jest postępowanie zwrotowe.
2.	Miasto zieleni	Teren nad rz. Białą przy ul. J.K. Bramickiego od ul. Cz. Miłosza do ul. K. Ciołkowskiego	Projekt zakłada zagospodarowanie terenu nad rz. Białą poprzez budowę alejek, nasadzenie zieleni, realizację ogródka zabaw dla dzieci, ustawienie altanek, ławek.	1 000 000,00	Projekt nie spełnia wymogu określonego w § 6 pkt 2 i 3 uchwały* oraz § 5 ust. 1 pkt 1 zarządzenia**. W stosunku do działki nr 36/5 toczy się postępowanie dot. inwestycji drogowej, w stosunku do dz. 69/16 toczy się postępowanie dot. budowy urządzeń infrastruktury energetycznej. Dz. nr 1593 i 1680/1 zgodnie z planem miejscowym przeznaczone są pod projektowane jezdnie, dojazdy i ciągi piesze. Dz. nr 36/4 jest wydzielona pod istniejącą ścieżkę rowerową; dz. nr 1532 jest ciągiem komunikacyjnym, który ma służyć zarówno ruchowi pieszemu jak i rowerowemu. Pozostałe działki stanowią powierzchnię 4, 7 ha. Szacowany koszt zagospodarowania takiego obszaru to 8-10 mln zł, w tym koszt dokumentacji projektowej ok. 300 tys. zł, co znacznie przekracza maksymalną kwotę pojedynczego projektu ogólnomiejscowego (1 mln zł.).



3.	Zielony ogród wertykalny na Słonimskiej	ul. Słonimska 1, zewnętrzna ściana siedziby budynku Urzędu Miejskiego w Białymstoku	Projekt zakłada założenie ogrodu wertykalnego, czyli zieleńca na pionowej ścianie budynku poprzez montaż modułów roślinnych oraz wykonanie instalacji automatycznego systemu nawadniania. Wykorzystana powinna zostać roślinność różnorodna i odporna na zimno.	55 000,00	Projekt nie spełnia wymogu określonego w § 10 ust. 2 uchwały*. Lokalizacja projektu jest miejscem o trudnych warunkach do utrzymania pożądanej kondycji materiału roślinnego, tj. miejsce wewnętrzne i silnie nasłonecznione. W warunkach klimatycznych Białegostoku nasadzenia roślin w pojemnikach/ donicach w okresie zimowym bardzo często narażane są na przemarzanie bryły korzeniowej. W wyniku przeprowadzonej analizy utrzymania zielonych ogrodów wertykalnych w innych polskich miastach (m.in.: Warszawa, Wrocław) oraz lokalnych uwarunkowań środowiskowych (w tym mroźne zimy), projekt oceniono negatywnie z uwagi na generowanie wysokich kosztów związanych z coroczną odnową nasadzeń roślin.
4.	Stoły drewniane wielofunkcyjne w Parku Wierzbowa	Park Antoniuk przy ul. Wierzbowej	Projekt zakłada ustawienie 5 drewnianych stołów z zadaszeniem i ławkami w Parku przy ul. Wierzbowej	63 000,00	Projekt nie spełnia wymogu określonego w § 5 ust. 2 i § 6 pkt 2 uchwały*. W stosunku do działki nr 372/23 w obr. 03 prowadzone jest postępowanie zwrotowe oraz postępowanie w sprawie ustanowienia służebności przesyłu pod istniejące urządzenia infrastruktury energetycznej na rzecz PGE Dystrybucja. Dodatkowo, ustawienie stołów wielofunkcyjnych w pobliżu klubu "Krag" mogłoby uniemożliwić przedsiębiorcy dostęp do tych urządzeń.
5.	Tor do jazdy na rolkach lub wrotkach	Alternatywnie: 1) ul. Włókiennicza 2) ul. gen. J. Sławińskiego 3) ul. A. Fredry 4) ul. Jarzębinowa	Projekt zakłada budowę toru w formie pętli wraz z zapleczem towarzyszącym: toalety, parking, stojaki rowerowe, zieleń, kosze na śmieci, ławki. Obiekt będzie ogrodzony i oświetlony.	995 000,00	Projekt nie spełnia wymogu określonego w § 6 pkt 3 i 6 oraz § 10 pkt 2 uchwały*. Brak możliwości realizacji zadania na wskazanych przez wnioskodawcę lokalizacjach. Działka nr 772/18 obr. 9 (ul. gen. J. Sławińskiego) stanowi w większości obszar zadrzewiony, w związku z czym w celu realizacji projektu konieczna byłaby wycinka dużej liczby drzew. Wiąże się to z wysokim kosztem. Działka nr 11/2 obr. 11 (ul. Włókiennicza) to teren przewidziany pod realizację bulwarów nad rzeką Białą. Działka nr 597/4 obr. 16 (ul. A. Fredry), z uwagi na konieczność zachowania odległości co najmniej 10 m od linii rozgraniczających ulicę (§ 40 ust. 3 rozporządzenia Ministra Infrastruktury z dnia 12 kwietnia 2002 r. w sprawie warunków technicznych jakim powinny odpowiadać budynki i ich usytuowanie), nie posiada wystarczającej powierzchni, aby zrealizować planowaną inwestycję. Umiejscowienie projektu na działce nr 33 obr. 2 (ul. Jarzębinowa) nie jest możliwe z uwagi na zapisy miejscowego planu zagospodarowania przestrzennego dotyczące wymiarów gruntowo-wodnych, w tym zakaz wymiany gruntu.

6.	Panntrack dla rowerów, hulajnóg i rolek oraz streetworkout/kalistenika	Za petlą autobusową przy ul. F. Filipowicza.	Projekt zakłada budowę wielofunkcyjnego toru do jazdy na rowerach, rolkach, hulajnogach, deskorolkach oraz park do kalisteniki/streetworkoutu. Obiekt będzie wyposażony w oświetlenie, miejsca wypoczynku, małą architekturę, oraz tereny zielone.	880 000,00	Projekt nie spełnia wymogu określonego w § 6 pkt 3 uchwały*. Wskazana nieruchomości stanowi samodzielny teren inwestycyjny. W studium uwarunkowań i kierunków zagospodarowania przestrzennego miasta Białystok działka nr 30/38 obr. 22 określona została jako teren aktywności gospodarczej.
7.	Kompleks sportowo-rekreacyjny "PRZY ZUSIE"	Róg ul. kard. S. Wyszyńskiego i ul. Młynowej	Projekt zakłada budowę kompleksu sportowo-rekreacyjnego, w skład którego wchodzi boiska wielofunkcyjne do gry w piłkę, plac zabaw dla dzieci i młodzieży oraz park wśród zieleni wraz z małą architekturą.	900 000,00	Projekt nie spełnia wymogu określonego w § 6 pkt 2 i 3 uchwały*. Część działek nr 841/1 i 842/1 obr. 11 stanowi przedmiot użyczenia na czas nieoznaczony pod urządzenie tymczasowego parkingu oraz drogi przeciwożarowej. Ponadto w stosunku do działek nr: 912/4, 912/6, 891/2, 894, 895, 912/2, 913/4, 914/1, 916/2, 917/2, 967/2, 772/2, 773/4, 774, 814/3, 814/5, 815/2, 896, 628/2 obr. 11 toczy się postępowanie w sprawie ich sprzedaży. W stosunku do działki nr 849/2 obr. 11 toczy się postępowanie w sprawie regulacji stanu prawnego. Dodatkowo, część terenu przeznaczona jest w planie miejscowym pod plac, stanowi cmentarz żydowski i jest już urządzony stosownie do charakteru tego miejsca. Częściowo w planach miejscowych teren przeznaczony jest pod zabudowę, parkingi i drogi publiczne.
8.	Tor wrotkarski	Róg ulic B. Krzywoustego i W. Wysokiego	Projekt zakłada utworzenie miejsca przeznaczonego do jazdy na rolkach i wrotkach wraz z małą architekturą i oświetleniem. Tor zewnętrzny będzie przeznaczony do jazdy szybkiej na rolkach, a wewnętrzna płyta do uprawiania jazdy na wrotkach, doskonalenia jazdy na rolkach, wrotkach, slalomu, czy gry drużynowej roller derby.	998 550,00	Projekt nie spełnia wymogu określonego w § 6 pkt 2 uchwały*. Prowadzone jest postępowanie w przedmiocie sprzedaży wskazanej działki.

9.	Modernizacja Placu Polskich Sił Zbrojnych na Zachodzie w Białymstoku	Plac Polskich Sił Zbrojnych na Zachodzie (w pobliżu ul. M. Skłodowskiej-Curie)	Projekt zakłada modernizację Placu Polskich Sił Zbrojnych na Zachodzie: wymianę nawierzchni bitumicznej na kostkę kamienną i betonową, przebudowę oświetlenia, a także umieszczenie tablic informacyjnych.	995 000,00	Projekt nie spełnia wymogu określonego w § 6 pkt 2 uchwały*. Działka nr 1823 obr. 11 posiada nieuregulowany stan prawny. Proponowany zakres projektu obejmuje elementy takie jak maszty flagowy oraz znicz gazowy, mające stanowić integralną część istniejącego pomnika, w związku z czym każda zmiana wymaga uzyskania zgody autora pomnika. Istnieje potencjalne niebezpieczeństwo wystąpienia niekontrolowanego wycieku paliwa gazowego ze znicza oraz niebezpieczeństwo jakie stwarza otwarty ogień umieszczony na otwartej przestrzeni publicznej. Ponadto wprowadzenie w bezpośrednim sąsiedztwie pomnika elementu wysokiego masztu, zakłóciłoby ład przestrzenny w obrębie pomnika.
10.	"Baśnie i legendy białostockie" - wydanie płyty z piosenkami wraz z ilustrowanym śpiewnikiem	nie dotyczy	Projekt zakłada wydanie płyty z piosenkami wraz z ilustrowanym śpiewnikiem. Celem projektu jest przybliżenie dzieciom i dorosłym historii miasta.	25 000,00	Projekt nie spełnia wymogu określonego w § 6 ust. 6 uchwały*. Wydawnictwa podobnego rodzaju były w ciągu ostatnich pięciu lat przygotowywane, wydawane i popularyzowane przez Miasto Białystok i miejskie instytucje kultury, m.in. w 2015 r. Białostocki Teatr Lalek wydał ilustrowaną książkę Marty Guśniewskiej pt. "Piosenki do zwiędzania" zawierającą utwory muzyczne opowiadające o ciekawych miejscach Białegostoku, wraz z płytą, wykonywane przez aktorów teatru. Na zlecenie Miasta wydano "Śledzik w Białymstoku" – publikację o ważnych miejscach w Białymstoku, skierowaną do najmłodszych, zawierającą krzyżówki, łamigłówki, naklejki. W 2020 r. ze stypendium Prezydenta Miasta Białegostoku ukazały się opowiadania związane z legendami miasta i Podlasia pt. "Wuj Krasnolud na Podlasiu". Projekt jako cykl jest kontynuowany w roku bieżącym, także ze środków miasta.
11.	Drugie życie liści - kompostowniki w parkach miejskich	Park Antoniuk przy ul. Wierzbowej, Park Centralny przy ul. K. Kalinowskiego, Bulwary Kościółkowski	Projekt zakłada zakup i ustawienie na terenie parków miejskich pojemników do kompostowania odpadów organicznych.	15 000,00	Projekt nie spełnia wymogu określonego w § 6 pkt 6 oraz § 10 ust.1 pkt 2 uchwały*. Miasto Białystok od lat prowadzi akcję jesienno-niewygrabiania liści w niektórych parkach miejskich. Takie postępowanie przyczynia się do wzrostu składników pokarmowych gleby i zwiększenia różnorodności biologicznej. Jest to jeden ze sposobów ograniczania ilości odpadów zielonych. Wygrabiane wiosną liście są zagospodarowywane przez administratorów terenów do produkcji ziemi kompostowej. Ponadto ilość liści w parkach wymagałaby ustawienia dużej liczby kompostowników na jednym terenie, co wpłynęło negatywnie na aspekt wizualny parków miejskich.

12.	Pole do gry w discgolf	Aleja Ambientowa, ul. 11 Listopada, ul. Zwierzyniecka lub teren między oczyszczalnią a blokami przy ul. Atlasowej (Produkcyjnej)	Projekt zakłada stworzenie pola do gry w discgolfa, złożonego z kosza, pola do gry oraz miejsca do rzutu dyskiem.	29 000,00	<p>Projekt nie spełnia wymogu określonego w § 6 pkt 3 uchwały*.</p> <p>Miejscowy plan zagospodarowania przestrzennego obejmujący działki nr 964/7, 964/4, obr. Mickiewicza dopuszcza lokalizację terenowych urządzeń rekreacyjnych i dydaktycznych oraz obiektów małej architektury (miejsca zorganizowanego wypoczynku, place zabaw z urządzeniami sportowo-zabawowymi, ławki, kosze na odpady, elementy oświetleniowe itp.). Z uwagi na fakt, iż wskazany obszar stanowi zwarty kompleks leśny objęty ochroną, a charakter proponowanej do realizacji gry terenowej wymaga w większości otwartych terenów, to wskazana lokalizacja nie jest odpowiednia do tego typu sportu. Teren między oczyszczalnią a blokami przy ul. Atlasowej (dz. nr 66/2, 67/6, 67/11 obr. Bacieczki) nie jest objęty planem miejscowym. Na mocy uchwały intencyjnej nr XV/147/07 przystąpiono do opracowania projektu takiego planu dla części osiedla Bacieczki. Zaproponowane działki stanowią jeden z nielicznych tak dużych terenów gminnych w obszarze miasta, który może być wykorzystany m.in. pod realizację zadań własnych gminy. Aktualnie analizowane są możliwości realizacji jednej z inwestycji miejskich na tym terenie. Część wskazanego terenu obejmującego fragmenty działek nr 67/6 i 67/11 może stanowić samodzielny teren inwestycyjny (zgodnie ze Studium są to tereny aktywności gospodarczej). Teren był rozpatrywany również jako teren zastępczy pod ogrody działkowe.</p>
-----	------------------------	--	---	-----------	--

13.	Podlasie jest nasze!	nie dotyczy	<p>W ramach projektu przewidziano założenie Fundacji "Podlasie jest nasze", której zadaniem będzie wdrożenie oraz obsługa platformy internetowej umożliwiającej mieszkańcom Białegostoku konsultowanie, opiniowanie, zgłaszanie pomysłów, obywatelskie reagowanie zgodnie z zasadą Liquid Democracy, a przede wszystkim możliwość przegłosowywania przez obywateli uchwał. W ramach projektu organizowane będą wyjazdy służbowe po całej Europie, gdzie stosuje się zasadę LD. Przewiduje się zatrudnienie pracownika do weryfikacji obywateli (inspektor danych osobowych), administratora oraz księgową.</p>	150 000,00	<p>Projekt nie spełnia wymogu określonego w § 6 pkt 2, 4 i 6 uchwały*. Projekt narusza ustawę z dnia 27 sierpnia 2009 r. o finansach publicznych, ustawę z dnia 8 marca 1990 r. o samorządzie gminnym oraz uchwałę Nr XXXVI/590/17 Rady Miasta Białystok z dnia 29 maja 2017 r. w sprawie wprowadzenia Regulaminu konsultacji społecznych Miasta Białystok, ustawę z dnia 11 września 2019 r. prawo zamówień publicznych, ustawę z dnia 24 kwietnia 2003 r. o działalności pożytku publicznego i wolontariacie. Projekt znacząco narusza zasadę konkurencyjności beneficjentów środków publicznych. Niedopuszczalne jest wskazywanie w opisie projektu podmiotu, który miałby zostać wykonawcą projektu (pkt 5 Załącznika nr 1 do uchwały*). Ponadto jako niegospodarne należy uznać proponowane przez Wnioskodawcę wyjazdy służbowe po Europie za kwotę 150 tys. zł oraz koszty utrzymania projektu w kolejnych latach (określone w granicach 50–200 tys. zł/rocznie), będące niewspółmiernie wysokie w stosunku do wartości jednostkowej projektu.</p>
14.	Przejście dla pieszych na ul. Sienkiewicza	ul. H. Sienkiewicza (fragment między al. J. Piłsudskiego a Rynkiem Kościuszki)	<p>Projekt zakłada budowę przejścia dla pieszych na ul. H. Sienkiewicza.</p>	50 000,00	<p>Projekt nie spełnia wymogu określonego w § 6 pkt 6 uchwały *. Ulica Sienkiewicza jest drogą o dużym natężeniu ruchu. Odległość między przejściami dla pieszych wynosi ok. 290 m, nie zasadne jest wyznaczenie kolejnego przejścia dla pieszych, gdyż w niewielkiej odległości od przystanku autobusowego znajduje się bezpieczne przejście z sygnalizacją świetlną. Ze względów bezpieczeństwa nie wyznacza się przejścia dla pieszych przez jezdnie 4-pasmowe.</p>

15.	Zakątek Tawuł (park kieszonkowy)	u zbiegu ul. KEN i ul. H. Kofątaja	Projekt zakłada zagospodarowanie terenu z wytyczonymi ścieżkami spacerowymi, ławkami oraz oświetleniem. Park kieszonkowy ma być zbiorem krzewów liściastych, różnych grup i odmian tawuł.	495 000,00	Projekt nie spełnia wymogu określonego w § 6 pkt 3 uchwały *. Działka nr 1462/4, obr. 01 objęta jest innym zadaniem planowanym do realizacji przez Miasto Biabystok, pn. Lawendowy park kieszonkowy z terminem realizacji 2021/2022 r.
16.	Poetycki Park Kieszonkowy	ul. W. Szymborskiej	Projekt zakłada utworzenie parku kieszonkowego z nowymi nasadzeniami i elementami małej architektury.	500 000,00	Projekt nie spełnia wymogu określonego w § 6 pkt 2 uchwały *. Toczy się postępowanie przed Komisją Regulacyjną ds. Gmin Wyznaniowych Żydowskich w sprawie przeniesienia na rzecz Związku Gmin Wyznaniowych Żydowskich w RP obszaru gruntu wchodzącego w skład nieruchomości oznaczonej uprzednio numerem 1590/13.
17.	Kładka Sopocki	Teren pomiędzy Placem bł. Ks. M. Sopoćki i al. Tysiąclecia P.P.	Projekt zakłada budowę kładki nad rz. Białą z prowadzącymi do niej chodnikami i oświetleniem.	298 500,00	Projekt nie spełnia wymogu określonego w § 6 pkt 2 uchwały *. Wobec działek nr 693/4 i 692 toczy się postępowanie zwrotowe. Ponadto działki nr 693/4 i 804/5 objęto decyzją Wojewody Podlaskiego Nr 5/2020 z 7 września 2020 r. o zezwoleniu na realizację inwestycji drogowej. Teren wydzielony pod drogę z ww. nieruchomości stanie się własnością Województwa Podlaskiego.
18.	Motyłowy Park Kieszonkowy	ul. Wiejska; teren przy ul. Wiejska 4a, 4b, 6 i ul. M. Kopernika 3a	Projekt zakłada budowę parku kieszonkowego z typami roślin i elementami wyposażenia nawiązującymi do tematyki motyli.	490 000,00	Projekt nie spełnia wymogu określonego w § 6 pkt 3 uchwały *. Zakres rzeczowy projektu objęty jest innym zadaniem, którego realizacja planowana jest w roku przyszłym i latach następnych, tj. rewitalizacją terenów zielonych na osiedlu Bema. Aktualnie trwają prace projektowe. Planowane jest zagospodarowanie terenów zielonych (zieleni urzędzona oraz placyk wypoczynkowy).

19.	Karetka bariatryczna dla Białostoczan z problemem otyłości	ul. Poleska 89	Projekt zakłada zakup ambulansu bariatrycznego z wyposażeniem dla Samodzielnego Publicznego Zakładu Opieki Zdrowotnej Wojewódzkiej Stacji Pogotowia Ratunkowego w Białymstoku. Karetka bariatryczna przystosowana jest do przewozu osób chorych na otyłość ze szczególnymi potrzebami.	800 000,00	Projekt nie spełnia wymogu określonego w § 5 ust.1 uchwały*. Zgodnie z art. 19 ust. 2 ustawy o Państwowym Ratownictwie Medycznym z dnia 8 września 2016 r. planowanie, organizowanie, koordynowanie systemu oraz nadzór nad systemem Państwowego Ratownictwa Medycznego na terenie województwa jest zadaniem wojewody. Wojewoda na podstawie art. 21 ust. 1 ww. ustawy sporządza plan działania systemu PRM. Plan ten stanowi dla dyrektora oddziału wojewódzkiego NFZ podstawę do zawierania umów na wykonywanie medycznych czynności ratunkowych. Zatem zadania związane z organizowaniem systemu Państwowego Ratownictwa Medycznego na terenie województwa podlaskiego nie są zadaniami własnymi Miasta Białystok. Działania Miasta Białystok w zakresie zdrowia spełniają rolę pomocniczą w stosunku do oferowanych świadczeń zdrowotnych w ramach powszechnego ubezpieczenia zdrowotnego i finansowanych przez płatnika publicznego (NFZ). Stanowią działania uzupełniające względem świadczeń zdrowotnych zapewnianych przez organy do tego powołane, czyli Ministerstwo Zdrowia i NFZ.
20.	Zielona promenada nad rzeką Białą	teren pomiędzy al. 1000-lecia Państwa Polskiego, ul. Radzymińska a ul. Sokólską	Projekt zakłada utworzenie terenów rekreacyjno-wypoczynkowych ze ścieżką zdrowia, edukacyjną oraz pieszą wzdłuż istniejącej ścieżki rowerowej. Projekt obejmuje także nasadzenie drzew i krzewów.	940 000,00	Projekt nie spełnia wymogu określonego w § 6 pkt 2 i 3 uchwały*. W stosunku do wskazanej w projekcie działce wydano zezwolenie na realizację inwestycji drogowej polegającej na rozbudowie Alei 1000-lecia Państwa Polskiego od ul. Wileńskiej do terenu kolejowego przy ul. Poleskiej. Działka objęta jest postępowaniem zwrotnym.
21.	Dla mieszkańca i turysty - tramwaj w Białymstoku	ul. J. Piłsudskiego, ul. Ks. A. Abramowicza, Pl. Niepodległości im. R. Dmowskiego, ul. św. Rocha	Projekt zakłada wybudowanie fragmentu jednotorowej linii tramwajowej o długości o długości 160 m i zakup pojazdu szynowego.	998 400,00	Projekt nie spełnia wymogu określonego w § 6 pkt 6 oraz § 10 ust. 1 pkt 2 uchwały*. Funkcjonująca komunikacja miejska w wystarczającym stopniu zapewnia połączenia komunikacyjne w obszarze miasta. Nakłady finansowe na realizację linii tramwajowej będą niewspółmiernie wysokie do planowanego rezultatu. Realizacja inwestycji wymaga znaczącej przebudowy układu podstawowego dróg oraz sygnalizacji świetlnej. Niezbędne są również zmiany w zagospodarowaniu terenu, w tym przeznaczenia dużej przestrzeni pod budowę torów i specjalnych przystanków do obsługi pasażerów.

22. Wyrzeźbiony iluzjonista - Jan Modzelewski	ul. Wasilkowska, skwer doc. W. Zankiewicza	Projekt zakłada zaprojektowanie i wykonanie rzeźby białostockiego iluzjonisty Jana Modzelewskiego.	416 000,00	Projekt nie spełnia wymogu określonego w § 6 pkt 6 uchwały*. Wskazana do upamiętnienia osoba nie jest postacią znaną, brak jest jakichkolwiek informacji, publikacji o życiu, działaniu, twórczości, zastługach wskazanej osoby – iluzjonisty Jana Modzelewskiego. Wydatkowanie środków publicznych byłoby więc nieuzasadnione społecznie.
23. Przebudowa skrzyżowania ul. Józefa Chełmońskiego z ul. Kazimierza Wielkiego	Skrzyżowanie ul. J. Chełmońskiego i ul. K. Wielkiego	Projekt zakłada przebudowę skrzyżowania umożliwiającego kontynuację przejazdu na wprost z ul. J. Chełmońskiego bez konieczności wykonywania manewrów nawracania.	730 000,00	Projekt nie spełnia wymogu określonego w § 6 pkt 6 uchwały*. W przedmiotowej lokalizacji ul. J. Chełmońskiego jest ulicą lokalną, natomiast ul. Kazimierza Wielkiego to ulica główna ruchu przyspieszonego z jezdnią o dużym natężeniu, z dwoma pasami ruchu w obu kierunkach. Mając na uwadze hierarchizację podstawowego układu drogowego oraz dostępność komunikacyjną i przyjęte rozwiązania geometryczne nie zasadna jest przebudowa przedmiotowego skrzyżowania. Aktualne rozwiązanie umożliwia przejazd we wszystkich relacjach.
24. Mobilna Biblioteka - Book Truck	nie dotyczy	Projekt zakłada zakup funkcyjnej pełniącej funkcję mobilnej biblioteki wyposażonej w książki, komputer z mobilnym Internetem oraz leżaki, poduchy/puły do siedzenia.	186 000,00	Projekt nie spełnia wymogu określonego w § 6 pkt 4 i 6 oraz § 10 ust. 1 pkt 2 uchwały*. Weryfikacja szczegółowa wykazała niedoszacowanie kosztów dotyczących zakupu samochodu typu kamper oraz jego dostosowania do potrzeb związanych z obsługą czytelników. Ponadto, koszty eksploatacji mobilnego punktu stanowią około 30% całkowitej wartości projektu, jest to stosunkowo wysoki koszt w odniesieniu do zakładanych korzyści jego funkcjonowania. Dostrega się również problemy logistyczne związane z wypożyczeniem i zwrotem wypożyczonych pozycji w mobilnym punkcie. Warunki dotyczące kwalifikacji i umiejętności osób zatrudnionych w Book Trucku są trudne do spełnienia. Liczba 600 pozycji do udostępnienia może być niewystarczająca do zaspokojenia potrzeb czytelniczych mieszkańców Miasta.



25.	Kreatywne boisko przy ulicy Zwierzynieckiej, czyli przyjazne otoczenie	teren przy ul. Zwierzynieckiej 13 i 15, administracji os. Tysiąclecia Białostockiej Spółdzielni Mieszkaniowej i Klubu Milenium przy ul. Mazowieckiej 39d oraz przy ul. Mazowieckiej 39c	Projekt zakłada przebudowę boiska - odnowienie nawierzchni, postawienie półokrągłej trybuny oraz zagospodarowanie przestrzeni w sposób pozwalający na różnorodne formy wypoczynku.	400 000,00	Projekt nie spełnia wymogu określonego w § 5 ust. 2 i § 6 pkt 2 uchwały*. Działki nr 1873/37, 1873/38 oraz 1844/1 obr. 11 stanowią własność Białostockiej Spółdzielni Mieszkaniowej, działka nr 1886/30 obr. 11 znajduje się w użytkowaniu wieczystym Białostockiej Spółdzielni Mieszkaniowej.
26.	Skatepark przy ul. ks. J. Popiełuszki	ul. ks. J. Popiełuszki	Projekt zakłada budowę skateparku dla dzieci i młodzieży.	500 000,00	Projekt nie spełnia wymogu określonego w § 6 pkt 3 oraz § 10 ust. 4 uchwały*. Poproszono Projektodawcę o uzupełnienie wniosku w zakresie szczegółowego opisu oraz niezbędnej zmiany zapisu dot. dostosowania obiektu do potrzeb osób niepełnosprawnych. Z uwagi, iż niemożliwa jest realizacja projektu na wskazanych działkach (3175/1 i 1692/47 obr. Starostelce Pld.) zaproponowano Projektodawcy sąsiednią działkę – nr 1677 oraz zmianę nazwy projektu celem dopasowania jej do faktycznej lokalizacji obiektu. Projektodawca nie dokonał zmian, w związku z czym projekt został oceniony negatywnie.

27.	Białostockie żubетки - rzeźby żubra o tematycznym charakterze rozmieszczone w różnych częściach miasta	Brama Wielka "Gryf" przy Pałacu Branickich, Aleja Bluesa, Park Planty skrzyżowanie Bulwarów Kościatkowskiego i Kielanowskiego, przy budynku Urzędu Marszałkowskiego ul. Klińskiego, przy Pałacyku Gościowym Branickich przy ul. Klińskiego, przy Ratuszu Miejskim oraz przy kamienicy przy ul. Lipowej 27	Projekt polega na wykonaniu siedmiu rzeźb z brązu lub innego trwałego materiału, o wielkości max. 50 cm, przedstawiających dorosłe osobniki żubra: Żubr Hetman, Żubr Bluesman, Żubr Botanik, Żubr Podlasiak, Żubr Turysta, Żubr Trębacz, Żubr Fotograf. W ramach projektu zakłada się również wykonanie broszur informacyjnych oraz strony internetowej w celu ułatwienia beneficjentom odnalezienia lokalizacji rzeźb.	70 500,00	Projekt nie spełnia wymogu określonego w § 6 pkt 6 uchwały*. Miasto Białystok realizuje projekt pt. „Białystok WidziMisie”, polegający na usytuowaniu w przestrzeni miejskiej 8 figurek misiów-niedźwiadków. Zaproponowane miejsca ulokowania figurek żuberków są zbliżone do tych, w których mają pojawić się misie. Zgłoszone figurki żuberków uwzględniają podobne cechy misiów: Miś Bluesman - Żubr Bluesman, Miś Hetman - Żubr Hetman. Z uwagi, iż podobny projekt jest w trakcie realizacji, nie należy powielać w odmiennych formach wcześniejszego pomysłu. Ponadto symbol żubra nierozdzielnie związany jest z województwem podlaskim oraz browarem Dojlidy, a nie z samym Miastem Białystok.
28.	Pomnik Romana Dmowskiego - twórcy odzyskania niepodległości Polski	Plac Niepodległości im. Romana Dmowskiego (skwer między ul. ks. A. Abramowicza a Al. J. Piłsudskiego)	Projekt zakłada budowę pomnika Romana Dmowskiego - architekta polskiej niepodległości wraz z płaskorzeźbą orła, wstęgą z napisem edukacyjnym oraz zagospodarowaniem fragmentu otoczenia pomnika.	698 000,00	Projekt nie spełnia wymogu określonego w § 6 pkt 6 uchwały*. We wniosku zaproponowano lokalizację pomnika na Placu Niepodległości im. Romana Dmowskiego. Jest to przestrzeń miejska, która wraz z istotnym układem drogowym nie została ukształtowana i zagospodarowana w docelowej formie, przez co, wskazanie konkretnego miejsca pod realizację zadania w chwili obecnej nie jest możliwe. Lokalizacja pomnika powinna wpisywać się w otoczenie i uwzględniać wszelkie uwarunkowania, które obecnie nie są możliwe do precyzowania. Realizacja pomnika możliwa będzie po ukształtowaniu docelowej formy i funkcji Placu Niepodległości. Realizacja projektu w chwili obecnej jest niuzasadniona, gdyż w przyszłości prawdopodobnie pomnik musiałby zmienić swoją lokalizację.

29.	Pumptrack - ogólnodostępny tor rekreacyjno-sportowy dla rowerów, hulajnóg, deskorolek i rolek	ul. Pogodna lub alternatywnie: ul. Bacieczki lub ul. Sikorskiego przy pętli autobusowej	Projekt zakłada budowę toru typu pumptrack wyposażonego w oświetlenie, miejsca wypoczynku, małą architekturę oraz tereny zielone.	949 806,00	Projekt nie spełnia wymogu określonego w § 6 pkt 2 i 3 uchwały*. Lokalizacja 1: działka nr 184/79 obr. 8 nie jest objęta miejscowym planem zagospodarowania przestrzennego. Zgodnie ze Studium uwarunkowań i kierunków zagospodarowania przestrzennego Miasta Białegostoku jest to teren podstawowego systemu przyrodniczego Białegostoku, który szczególnie powinien być chroniony przed zabudową. Ponadto działka objęta jest postępowaniem zwrotowym. Działka nr 184/56 obr. 8 zgodnie z planem miejscowym przeznaczona jest pod zabudowę usługową i stanowi samodzielny teren inwestycyjny. Działka 184/70 obr. 8 zgodnie z planem miejscowym przeznaczona jest pod usługi sportu i rekreacji oraz zieleń urządzoną, przy czym zagospodarowanie terenu może być związane z realizacją celu publicznego, jednak objęta jest ona postępowaniem zwrotowym. Lokalizacja 2: teren obejmujący działki nr 490/12, 491/12 i 492/16 obr. 4 w większości przeznaczony jest pod usługi i stanowi samodzielny teren inwestycyjny, a pozostały fragment - pod drogę publiczną. Ponadto działka nr 492/16 obr. 4 stanowi własność osób fizycznych. Lokalizacja 3: zgodnie z planem miejscowym teren obejmujący działkę nr 657/29 obr. 4 w większości przeznaczony jest pod usługi z zakresu sportu, rekreacji, turystyki, gastronomii, hotelarstwa wraz z urządzeniami i obiektami towarzyszącymi oraz zieleńią urządzoną, pozostały fragment - pod zieleń urządzoną, lasy, wody śródlądowe na potencjalnych terenach zalewowych, jednak objęta jest ona postępowaniem z wniosku o sprzedaż działki.
30.	www.CentrumRecyklingu.eu	Magazyny na ul. Węglowej (lokalizacja do uzgodnienia)	Projekt zakłada utworzenie punktu recyklingu, wymiany rzeczy używanych, zakup auta dostawczego. Przedmioty na wymianę mogłyby być naprawiane, remontowane, odświeżane, np. przez osoby bezrobotne.	1 000 000,00	Projekt nie spełnia wymogu określonego w § 6 pkt 2 i 3 uchwały*. Projekt koliduje z ustaleniami miejscowego planu zagospodarowania przestrzennego części osiedla Wygoda - wskazany w projekcie teren przeznaczony jest pod wielofunkcyjne centrum kulturalno-usługowe z możliwością lokalizacji obiektu handlowego o pow. sprzedaży pow. 2000 m2 wraz z obiektami i urządzeniami towarzyszącymi oraz zieleńią urządzoną. Ze względu na przeznaczenie, na wyznaczonym terenie nie jest wskazane gromadzenie, składowanie i magazynowanie odpadów wielkogabarytowych, ponieważ działalność taka prowadziłaby do powstania nieformalnego Punktu Selektywnej Zbiórki Odpadów Komunalnych, które mogą być prowadzone tylko przez upoważnione do tego podmioty.

**Wykaz projektów niezakwalifikowanych do głosowania mieszkańców Białegostoku  
w ramach Budżetu Obywatelskiego 2022**

**PROJEKTY OSIEDLowe**

Lp.	Tytuł projektu	Osiedle	Lokalizacja	Opis	Szacunkowy koszt (zł) wg wniosku	Uzasadnienie
1.	Rowerem i pieszo do urzędu; ciąg pieszo-jezdny na Palacowej	Bojary	ul. Palacowa od ul. Warszawskiej do ul. Ogrodowej oraz ul. Stonimskiej od ul. Ogrodowej do ul. Modlińskiej	Projekt zakłada budowę ciągu pieszo-rowerowego na fragmentach ulic Palacowej i Stonimskiej w rejonie urzędu miasta i oddziału NFZ kosztem lewostrzemu z ul. Palacowej w ul. Ogrodową.	247 192,00	Projekt nie spełnia wymogu określonego w § 6 pkt 6 i § 10 ust. 1 pkt 2 uchwały*. Wyznaczenie ciągu pieszo-rowerowego kosztem pasa włączenia od skrzyżowania z sygnalizacją świetlną ul. Warszawska/Palacowa oraz pasa ruchu do skrzyżowania w lewo na skrzyżowaniu ul. Palacowa/Ogrodowa wiąże się z dużymi utrudnieniami ruchu oraz koniecznością zamian organizacji ruchu na ww. skrzyżowaniach oraz na rondzie im. A. Lussy. Inwestycja wpłynie negatywnie na warunki ruchu, funkcjonowanie komunikacji miejskiej oraz utrudni dojazd do obiektów użyteczności publicznej.
2.	Rowerem na dworzec; droga dla rowerów na Zwycięstwa	Młodych	ul. Zwycięstwa, odcinek między ul. Prowiantową a ul. Kolejową	Projekt zakłada budowę drogi dla rowerów na ul. Zwycięstwa na odcinku między ulicami Prowiantową a Kolejową kosztem zmniejszenia szerokości pasów ruchu ogólnego. Ważne, aby odbyło się to bez likwidacji zieleni lub przy jej minimalnym zakresie.	468 732,00	Projekt nie spełnia wymogu określonego w § 10 ust. 1 pkt 2 uchwały*. Ze względu na warunki drogowe, przystanki zlokalizowane blisko jezdnii, duże natężenie ruchu oraz mając na uwadze bezpieczeństwo wszystkich uczestników ruchu nie ma możliwości realizacji projektu w proponowanym zakresie.

3.	Rowerem po Mickiewicza; droga rowerowa od Zwierzynieckiej do Ojca Pio	Mickiewicza	ul. A. Mickiewicza, odcinek od skrzyżowania z ul. Zwierzyniecką do skrzyżowania z ul. św. Ojca Pio	Projekt zakłada wydzielenie z jezdni ul. A. Mickiewicza dwukierunkowej drogi dla rowerów kosztem jednego z trzech pasów ruchu ogólnego.	469 792,00	Projekt nie spełnia wymogu określonego w § 6 pkt 6 i § 10 ust. 1 pkt 2 uchwały*. Inwestycja wpłynie negatywnie na warunki ruchu, funkcjonowanie komunikacji miejskiej oraz utrudni dojazd do pobliskich nieruchomości. Dodatkowo zweryfikowane koszty szacunkowe przedmiotowego projektu przekraczają kwotę 500 tys. zł przeznaczoną na realizację pojedynczego projektu osiedlowego.
4.	Rowerem wzdłuż Hetmańskiej; droga dla rowerów od Wierzbowej do Promiennej	Młodych	ul. Hetmańska, odcinek między rondem R. Reagana a skrzyżowaniem z ul. Promienną	Projekt zakłada wydzielenie z jezdni dwukierunkowej drogi dla rowerów kosztem jednego z trzech pasów ruchu w kierunku południowym.	479 332,00	Projekt nie spełnia wymogu określonego w § 6 pkt 6 oraz § 10 ust. 1 pkt 2 i 3 uchwały*. Z uwagi na niewystarczające miejsce w granicach pasa drogowego nie istnieje możliwość wykonania ścieżki rowerowej lub ścieżki pieszo-rowerowej. Utworzenie ścieżki rowerowej kosztem pasa ruchu negatywnie wpłynie na warunki ruchu samochodów, komunikacji miejskiej na przedmiotowej ulicy oraz na sąsiednim zespole skrzyżowań Al. Jana Pawła II-Wierzbowa oraz Al. Solidarności-Zwycięstwa. Powyższe wpłynie także negatywnie na przepustowość drogi w tym rejonie miasta. Dodatkowo projekt nie spełnia podstawowego kryterium kwotowego, tj. szacunkowa wartość przekracza kwotę 500 tys. zł przeznaczoną na realizację pojedynczego projektu osiedlowego.
5.	Przeście dla pieszych na ul. Wrocławskiej (przy banku i bloku przy ul. Zielonogórskiej 2)	Zielone Wzgórza	ul. Wrocławska	Projekt zakłada utworzenie przejścia dla pieszych tuż za przystankiem jadąc w stronę Biedronki.	20 000,00	Projekt nie spełnia wymogu określonego w § 6 pkt 6 uchwały*. Ulica Wrocławska jest drogą dwujezdniową o dużym natężeniu ruchu. Odległość między przejściami dla pieszych wynosi ok. 220 m. Nie jest celowe wyznaczenie kolejnego przejścia dla pieszych, gdyż w niewielkiej odległości od przystanku autobusowego znajduje się bezpieczne przejście z sygnalizacją świetlną.

6.	Bezpieczne osiedle Bema	Bema	Teren między blokami przy ul. gen. J. Bema 91, 93, 95 i 97.	Projekt zakłada wykonanie miejsc parkingowych, remont drogi dojazdowej, wykonanie 2 pomieszczeń na pojemniki na śmieci oraz stanowisk na rowery.	390 000,00	Projekt nie spełnia wymogu określonego w § 6 pkt 2 uchwały*. Prowadzone jest postępowanie w sprawie nabycia przez właścicieli lokali w budynkach przy ul. gen. J. Bema nr 91, 93, 95, 97, 99, 101 udziałów w prawie własności nieruchomości przyległych, w tym działki nr 184/83 w obr. 8.
7.	Budowa chodnika oraz oświetlenia ulicznego przy nieutwardzonym odcinku ulicy Pieczurki w Białyństoku	Wygoda	Nieutwardzony odcinek ul. Pieczurki	W ramach projektu powstanie oświetlenie (latarnie uliczne) oraz chodnik przy nieutwardzonym odcinku ul. Pieczurki.	225 780,00	Projekt nie spełnia wymogu określonego w § 6 pkt 6 oraz § 10 ust. 1 pkt 2 uchwały*. Zgodnie z zapisami planu miejscowego teren przeznaczony jest pod kompleksową budowę drogi. Wykonanie samego chodnika na działkach stanowiących własność Miasta Białyństok spowoduje pozostawienie niewystarczającej szerokości pasa przeznaczającego na ruch pojazdów.
8.	Oczyszczamy powietrze w Centrum - Antysmogowy mural	Bojary	ul. Sienkiewicza 53/1	Projekt zakłada stworzenie "antysmogowego" muralu na ścianie budynku przy ulicy Sienkiewicza. Preferowana ilustracja powinna nawiązywać do przyrody (dużo zieleni, drzewa). Projekt popraczyłby wizualnie budynek, a także spełniałby funkcję oczyszczania powietrza z m.in. pyłów i tlenków azotu, które są głównym składnikiem smogu miejskiego.	47 000,00	Projekt nie spełnia wymogu określonego w § 6 pkt 2 uchwały*. Zgodnie z ustaleniami obowiązującego miejscowego planu zagospodarowania przestronnego budynku przy ul. H. Sienkiewicza 53/1 (dawna Ubezpieczalnia Społeczna) ujęty jest w gminnej ewidencji zabrytek i objęty jest ochroną.
9.	Rozbudowa siłowni i wymiana oświetlenia w Parku Planty	Centrum	Istniejąca siłownia "pod chmurką" w Parku Planty	Projekt zakłada powiększenie istniejącej siłowni "pod chmurką" o nowy sprzęt do ćwiczeń ("twister", "Kola taj-chi", stół betonowy do ping-ponga), wymianę 20 latarni na energooszczędne oraz remont schodów na Bulwarze Blicharskiego wraz ze zjazdem dla wózków.	360 000,00	Projekt nie spełnia wymogu określonego w § 6 pkt 3 i 6 uchwały*. W związku z negatywną opinią Miejskiego Konserwatora Zabryteków, a także opracowaną dokumentacją projektową na rewitalizację zabrytkowego Parku Planty i Bulwarów Kościatkowskiego, planowaną przebudowę alejek przy placu zabaw i siłowni (które zgodnie z dokumentacją projektową będą przesunięte), niemożliwa jest rozbudowa siłowni oraz wymiana oświetlenia.

10.	Dźwiękochłonne i ozdobne panele na największym placu zabaw i siłowni plenerowej	Leśna Dolina	ul. Bacieczki, przy Lesie Bacieczkowskim	Projekt polega na zainstalowaniu paneli dźwiękochłonnych na placu zabaw i siłowni plenerowej.	46 000,00	Projekt nie spełnia wymogu określonego w § 6 pkt 3 uchwały*. Wskazane w projekcie działki zagospodarowane są jako plac zabaw i siłownia plenerowa, stanowiące ogólnodostępne przestrzenie publiczne. Proponowane do realizacji panele dźwiękochłonne, jak każda inwestycja, powinny wpisywać się w otoczenie. Mając na uwadze zachowanie ładu przestrzennego, negatywnie oceniono wygradzanie przestrzeni publicznych barierami architektonicznymi, istotnie dzielącymi lokalne tereny ogólnodostępne oraz niekorzystnie wpływającymi na krajobraz osiedla. Ponadto w stosunku do dz. nr 489/8 obr. 4 prowadzone jest postępowanie o ustanowienie służebności przesyłu pod istniejące urządzenie infrastruktury energetycznej.
11.	Świat gier i zabaw przy ul. Sokólskiej 1	Białostoczek	Zespół Szkolno-Przedszkolny nr 6, ul. Sokólska 1	Projekt zakłada budowę placu do gier podwórkowych z nawierzchnią betonową wraz z aranżacją otoczenia.	390 000,00	Projekt nie spełnia wymogu określonego w § 6 pkt 2 uchwały*. W stosunku do wskazanej we wniosku działki prowadzone jest postępowanie zwrotowe.
12.	Przebudowa i modernizacja boiska do badmintonu	Sienkiewicza	ul. Węgłowa	Projekt zakłada przebudowę i modernizację boiska do gry w badmintonu na terenie "Węglówki".	187 410,00	Projekt nie spełnia wymogu określonego w § 6 pkt 2 uchwały*. W stosunku do wskazanej we wniosku działki prowadzone jest postępowanie zwrotowe.

13.	Mapy tyflograficzne w miejscu pamięci w lesie Bacieczkowskim	Leśna Dolina	Cmentarz ofiar faszyzmu w Białymstoku w Lesie Bacieczkowskim	Projekt zakłada ustawienie tablicy informacyjnej oraz mapy tyflograficznej w Lesie Bacieczkowskim. Plan i tablica informacyjna będą wyposażone w dużą czcionkę i kolory kontrastowe dla osób słabowidzących oraz opisy w alfabecie Braille'a dla osób niewidomych.	30 000,00	Projekt nie spełnia wymogu określonego w § 2 i § 6 pkt 2 uchwały*. Zgodnie z ustawą z dnia 28 marca 1933 r. o grobach i cmentarzach wojennych, cmentarz ofiar terroru z II wojny światowej w Lesie Bacieczki jest cmentarzem wojennym. Cmentarz mieści się na działce nr 195 znajdującej się w zasobie nieruchomości Skarbu Państwa, którymi gospodaruje Wojewoda Podlaski. Zgodnie z § 6 ust 2 ww. ustawy koszty budowy i utrzymania, w tym remontów grobów i cmentarzy wojennych są ponoszone ze środków budżetu państwa i realizowane w ramach zadań administracji rządowej. Zgodnie z Uchwałą Nr IX/72/03 Rady Miejskiej Białegostoku z dnia 26 maja 2003 r. zadania z zakresu administracji rządowej polegające na utrzymaniu grobów i cmentarzy wojennych, Miasto Białystok przyjmuje odpłatnie od Wojewody Podlaskiego. W związku z powyższym Miasto Białystok corocznie występuje do Wojewody Podlaskiego z wnioskiem o środki finansowe na ten cel. Realizacja projektu możliwa jest tylko w ramach porozumienia z Wojewodą. Ponadto zgodnie z art. 5 ww. ustawy przeprowadzanie robót ziemnych, wznoszenie pomników i innych urządzeń na cmentarzach i grobach wojennych wymaga uzyskania zezwolenia wojewody.
14.	Zielony Białystok- wcięcej drzew do MIAsta	Starosielce	zielone tereny wzdłuż ul. Elewatorskiej i ul. ks. J. Popiełuski	Projekt zakłada nasadzenie dębów w czteronych i sosen na zielonych terenach na części ul. Elewatorskiej i ul. Ks. J. Popiełuski.	60 000,00	Projekt nie spełnia wymogu określonego w § 10 ust. 1 pkt 2 uchwały*. Wykonanie nasadzeń w pasie drogowym ul. Elewatorskiej oraz ul. ks. J. Popiełuski jest niemożliwe do wykonania ze względu na istniejącą w tym miejscu infrastrukturę podziemną. Nasadzenia roślin wymuszają kolizję z biegnącymi wzdłuż ulic sieciami: telekomunikacyjną, energetyczną, kanalizacyjną oraz gazowniczą.



15.	Rodzinne piknikowanie w parku	Antoniuk	Park Antoniuk przy ul. Wierzbowej	Projekt zakłada utworzenie miejsc piknikowych w Parku Antoniuk przy ul. Al. Jana Pawła II.	169 000,00	Projekt nie spełnia wymogu określonego w § 5 ust. 2 i § 6 pkt 2 i 3 uchwały*. W stosunku do działki nr 372/23, obr. 3 toczy się postępowanie zwrotowe. Realizacja inwestycji powinna wpisywać się w koncepcję docelowego zagospodarowania i funkcjonowania Parku Antoniuk. Realizacja grilla parkowego jest sprzeczna z zasadami korzystania z Parków i Skwerów na terenie Białegostoku- uchwała NR XIII/117/11 Rady Miejskiej Białegostoku z dnia 20 czerwca 2011 r. ze zm.
16.	Parking na Zachodniej	Nowe Miasto	ul. Zachodnia (przy skrzyżowaniu ul. Wspólnej z ul. Dzielną)	Projekt zakłada rozbudowę miejsc parkingowych do ok. 20, utwardzenie terenu, a także budowę chodnika wzdłuż ul. Zachodniej.	151 000,00	Projekt nie spełnia wymogu określonego w § 6 pkt 6 uchwały*. Budowa wskazanej liczby miejsc parkingowych w wyznaczonej lokalizacji będzie wiązała się z wycinką istniejącego wioletnego drzewostanu oraz nie ujętym w projekcie, umocnieniem terenu z uwagi na występującą dużą różnicę poziomów. Ze względu na znajdujące się w pobliżu skrzyżowanie ulicy Zachodniej i Wspólnej budowa miejsc postojowych wzdłuż ul. Zachodniej nie spełni podstawowych zasad bezpieczeństwa ruchu drogowego.
17.	Modernizacja dwóch sal sportowych przy ZSOMS Nr 3 w Białymstoku	Jaroszówka	Zespół Szkół Ogólnokształcących Mistrzostwa Sportowego nr 3, ul. Pietrasze 29	Projekt zakłada remont sali gimnastycznej i hali badmintonowej wraz z wymianą oświetlenia oraz remont korytarza, szatni i magazynku na sprzęt sportowy.	490 000,00	Projekt nie spełnia wymogu określonego w § 6 pkt 2 uchwały*. Wobec wskazanej działki toczy się postępowanie zwrotowe.

18.	Budowa parkingu dla samochodów osobowych przy ul. Piażowej	Skorupy	pas drogowy przy ul. Piażowej, przy PHU Sa&Sza Materiały budowlane	Projekt zakłada budowę ogólnodostępnego parkingu przy ul. Piażowej na 6 samochodów osobowych.	72 000,00	Projekt nie spełnia wymogu określonego w § 6 pkt 6 oraz § 10 ust. 1 pkt 2 uchwały*. Ul. Piażowa jest drogą powiatową klasy Z, która jest ulicą układu podstawowego, posiada w przekroju pasa drogowego jednostronny chodnik dla pieszych. Ze względu na bliskość zjazdów publicznych nie jest możliwe wyznaczenie miejsc postojowych przy jednoczesnym zapewnieniu odpowiednich warunków widoczności podczas włączania się do ruchu. Wykonanie miejsc postojowych wpłynie negatywnie na warunki bezpieczeństwa w przedmiotowej lokalizacji.
19.	Budowa parkingu dla samochodów osobowych	Skorupy	ul. Piażowa	Projekt zakłada budowę ogólnodostępnego parkingu przy ul. Piażowej na 30 samochodów osobowych.	360 000,00	Projekt nie spełnia wymogu określonego w § 6 pkt 3 uchwały*. Działka nie posiada dostępu do drogi publicznej. W przyszłości po wydzieleniu terenu pod drogi: 7KDW i 4KD-D i zapewnieniu dostępu do drogi publicznej, pozostały teren może stanowić samodzielny teren inwestycyjny.
20.	Zielone Aleje na Nowym Mieście	Nowe Miasto	ul. K. Pułaskiego i ul. S. Dubois	Projekt zakłada utworzenie zielonych alei lipowej i klonowej poprzez nasadzenie drzew wzdłuż ul. S. Dubois po obu stronach i po północnej stronie na odcinku K. Pułaskiego.	15 000,00	Projekt nie spełnia wymogu określonego w § 10 ust. 1 pkt 2 uchwały*. Nasadzenia drzew w zaproponowanej lokalizacji nie są możliwe do wykonania ze względu na istniejącą kolizję z biegnącymi wzdłuż ulic sieciami: telekomunikacyjną, energetyczną, kanalizacyjną oraz gazowniczą.
21.	Boisko piłkarskie ze sztuczną nawierzchnią w SP24	Wysoki Stoczek	Szkoła Podstawowa nr 24 z Oddziałami Dwujęzycznymi, ul. Antoninek Fabryczny 5/7	Projekt zakłada budowę boiska do piłki nożnej z trawą syntetyczną wraz z oświetleniem.	360 300,00	Projekt nie spełnia wymogu określonego w § 10 ust. 4 uchwały* oraz § 5 ust. 2 pkt 1 zarządzenia **. Zweryfikowane koszty szacunkowe (798 000,00 zł) przedmiotowego projektu przekraczają kwotę 500 tys. zł przeznaczoną na realizację pojedynczego projektu osiedlowego.

22.	Staromiejska ulica Nowosielska	Starosielce	ul. Nowosielska	Projekt zakłada utworzenie deptaku staromiejskiego z fragmentu ulicy Nowosielskiej.	434 720,00	Projekt nie spełnia wymogu określonego w §6 pkt 6 oraz § 10 ust. 1 pkt 2 uchwały*. Wymiana rodzaju nawierzchni może wiązać się ze zwiększonym hałasem w pobliżu przedmiotowej ulicy. W tym celu zachodzi konieczność wprowadzenia ograniczenia prędkości oraz zastosowanie elementów Bezpieczeństwa Ruchu Drogowego celem wymuszenia na kierowcach przestrzegania ograniczeń. Dodatkowo, z uwagi na bliską lokalizację zabudowy wielorodzinnej, natężenie ruchu oraz kursowanie komunikacji miejskiej, zastosowanie nawierzchni z kostki wplynie negatywnie na komfort życia mieszkańców i użytkowników. Nie dostrzega się ekonomicznego uzasadnienia do zmiany rodzaju nawierzchni. Ponadto, weryfikacja projektu wykazała, iż szacunkowy koszt wyniesie 699 800 zł, tym samym przekraczając określony limit środków na pojedynczy projekt osiedlowy.
23.	Pomnik Dworkowy	Nowe Miasto	ul. Zachodnia	Projekt zakłada zagospodarowanie terenu poprzez postawienie pomnika Stanisława Moniuszki i Pana Tadeusza.	50 000,00	Projekt nie spełnia wymogu określonego w § 6 pkt 3 uchwały*. Do realizacji projektu wskazane zostały działki drogowe. Negatywna opinia Zarządu Dróg Miejskich, w którego gospodarowaniu znajduje się przedmiotowy teren uniemożliwia realizację projektu. W sąsiedztwie brak jest innych terenów gminnych, na których możliwe byłoby zrealizowanie zadania.
24.	Remont strzelnicy sportowej Kalibra	Przydworcowe	ul. Grunwaldzka 18,	Projekt zakłada remont pomieszczeń strzelnicy sportowej.	500 000,00	Projekt nie spełnia wymogu określonego w § 6 pkt 2 uchwały*. Strzelnica funkcjonująca w budynku Pracowni Zajęć Praktycznych Zespołu Szkół Technicznych im. Wł. Andersa przy ul. Grunwaldzkiej 18 objęta jest umową najmu. Obciążenie obiektu na rzecz osób trzecich, powoduje, że realizacja złożonego projektu naruszałaby obowiązujące przepisy prawa, prawa osób trzecich, w tym prawo

				25 000,00	własności do lokalu.
25.	Młodzi adepci medycyny	Wysoki Stoczek	Szkoła Podstawowa nr 45  Projekt zakłada przeprowadzenie dodatkowych zajęć z anatomii i chemii. Zostaną przeprowadzone szkolenia z pierwszej pomocy. Dodatkowo w ramach projektu odbędą się wycieczki do Pogotowia Ratunkowego oraz Uniwersytetu Medycznego.	25 000,00	Projekt nie spełnia wymogu określonego w § 6 pkt 6 uchwały*. Wskazane w projekcie działania są lub mogą być realizowane przez placówkę w ramach podstawy programowej szkoły podstawowej (Określonej w Załączniku Nr 2 do rozporządzenia Ministra Edukacji Narodowej w sprawie podstawy programowej wychowania przedszkolnego oraz podstawy programowej kształcenia ogólnego dla szkoły podstawowej, w tym dla uczniów z niepełnosprawnością intelektualną w stopniu umiarkowanym lub znacznym, kształcenia ogólnego dla branżowej szkoły I stopnia, kształcenia ogólnego dla szkoły specjalnej przysposabiającej do pracy oraz kształcenia ogólnego dla szkoły policealnej z dnia 14 lutego 2017 r.). Podstawa programowa uwzględnia zajęcia z chemii, biologii, doradztwo zawodowe, a także edukację w zakresie udzielania pierwszej pomocy. W szerszym zakresie działania wskazane w projekcie mogą być realizowane przez szkołę w ramach zajęć dodatkowych, rozwijających zainteresowania i uzdolnienia uczniów. Przeznaczenie środków finansowych na realizację projektu byłoby działaniem niegospodarnym.

26.	Przeciwdepresyjne wsparcie młodzieży w kryzysie psychicznym z osiedla Białostoczek	Białostoczek	Miejskie placówki wsparcia psychologicznego	Projekt zakłada zapewnienie kompleksowego wsparcia psychoterapeutycznego co najmniej 4 młodym osobom w szczególności z objawami depresji, uzależnieniami, myślami samobójczymi.	24 960,00	<p>Projekt nie spełnia wymogu określonego w § 5 ust. 1 oraz § 6 pkt 6 uchwały*. Depresja jest chorobą, a z uwagi na okres rozwojowy dzieci i młodzieży szczególnie ważne jest, by udzielana pomoc była kompleksowa i wszechstronna. W takiej sytuacji głównymi ośrodkami zajmującymi się takimi problemami są placówki medyczne. Wszelkie działania wspierające powinny mieć charakter systemowy a nie tylko akcyjny. Pomoc musi też być udzielana zgodnie z prawem (opieka nad dziećmi i młodzieżą tylko na wniosek rodziców/prawnych opiekunów i przy ich bardzo intensywnym wsparciu i pracy). Założenia projektu wskazują, że pomoc ma dotyczyć w szczególności trzech grup problemów: depresja, uzależnienie, myśli samobójcze. Każdy z tych problemów ma zupełnie inną specyfikę objawową, wymaga innej kadry specjalistów udzielających adekwatnej pomocy. Każdego z tych obszarów dotyczą różne formy pracy i postępowania. Specyfika problemów (o odmiennej etiologii, przebiegu, konieczności wprowadzenia innych działań: interwencyjnych, wsparciach, terapeutycznych) wymaga indywidualnego dostosowania. Często konieczna jest terapia systemowa rodzinna, włączenie i ścisłe monitorowanie leczenia farmakologicznego, decyzje o hospitalizacji, pobytach w ośrodkach uzależnień. Osoby w kryzysie psychicznym zakwalifikowane do pomocy psychoterapeutycznej (która stanowi istotę ww. projektu) mogą wymagać pomocy przez dłuższy czas niż rok. Udzielenie pomocy nie w pełnym zakresie, tj. przerwanie terapii kiedy wymagana jest kontynuacja, może przynieść osobie negatywne konsekwencje. Psychoterapia jest procesem, a czas jej trwania powinien zależeć od stanu zdrowia osoby a nie czasu trwania projektu. Dlatego też nie jest możliwa realizacja tego projektu w trakcie jednego roku budżetowego. Niewątpliwie poruszone w projekcie zagadnienia są bardzo ważne, ale wymagają one działań systemowych, z pełnym zapewnieniem wykwalifikowanej i doświadczonej kadry specjalistów – specjalizującej się w każdym z</p>
-----	--	--------------	---	---	-----------	--



27.	Przeciw depresji-wsparcie młodzieży w kryzysie psychicznym z osiedla Nowe Miasto	Nowe Miasto	Miejskie placówki wsparcie psychologicznego	Projekt zakłada zapewnienie kompleksowego wsparcia psychoterapeutycznego co najmniej 4 młodym osobom w szczególności z objawami depresji, uzależnieniami, myślami samobójczymi.	24 960,00	<p>Projekt nie spełnia wymogu określonego w § 5 ust. 1 oraz § 6 pkt 6 uchwały*. Depresja jest chorobą, a z uwagi na okres rozwojowy dzieci i młodzieży szczególnie ważne jest, by udzielana pomoc była kompleksowa i wszechstronna. W takiej sytuacji głównymi ośrodkami zajmującymi się takimi problemami są placówki medyczne. Wszelkie działania wspierające powinny mieć charakter systemowy a nie tylko akcyjny. Pomoc musi też być udzielana zgodnie z prawem (opieka nad dziećmi i młodzieżą tylko na wniosek rodziców/prawnych opiekunów i przy ich bardzo intensywnym wsparciu i pracy). Założenia projektu wskazują, że pomoc ma dotyczyć w szczególności trzech grup problemów: depresja, uzależnienie, myśli samobójcze. Każdy z tych problemów ma zupełnie inną specyfikę objawową, wymaga innej kadry specjalistów udzielających adekwatnej pomocy. Każdego z tych obszarów dotyczą różne formy pracy i postępowania. Specyfika problemów (o odmiennej etiologii, przebiegu, konieczności wprowadzenia innych działań: interwencyjnych, wsparciach, terapeutycznych) wymaga indywidualnego dostosowania. Często konieczna jest terapia systemowa rodzinna, włączenie i ścisłe monitorowanie leczenia farmakologicznego, decyzje o hospitalizacji, pobytach w ośrodkach uzależnień. Osoby w kryzysie psychicznym zakwalifikowane do pomocy psychoterapeutycznej (która stanowi istotę ww. projektu) mogą wymagać pomocy przez dłuższy czas niż rok. Udzielenie pomocy nie w pełnym zakresie, tj. przerwanie terapii kiedy wymagana jest kontynuacja, może przynieść osobie negatywne konsekwencje. Psychoterapia jest procesem, a czas jej trwania powinien zależeć od stanu zdrowia osoby a nie czasu trwania projektu. Dlatego też nie jest możliwa realizacja tego projektu w trakcie jednego roku budżetowego. Niewątpliwie poruszone w projekcie zagadnienia są bardzo ważne, ale wymagają one działań systemowych, z pełnym zapewnieniem wykwalifikowanej i doświadczonej kadry specjalistów – specjalizującej się w każdym z</p>
-----	--	-------------	---	---	-----------	--

							<p>tych problemów. Z uwagi na brak możliwości kompleksowego, odpowiedzialnego wsparcia odbiorców projektu, jego realizacja w procedurze Budżetu Obywatelskiego nie jest możliwa.</p>
--	--	--	--	--	--	--	--



28.	Przeciw depresji-wsparcie młodzieży w kryzysie psychicznym z osiedla Starosielce	Starosielce	Miejskie placówki wsparcie psychologicznego	Projekt zakłada zapewnienie kompleksowego wsparcia psychoterapeutycznego co najmniej 4 młodym osobom w szczególności z objawami depresji, uzależnieniami, myślami samobójczymi.	24 960,00	<p>Projekt nie spełnia wymogu określonego w § 5 ust. 1 oraz § 6 pkt 6 uchwały*. Depresja jest chorobą, a szczególnie ważne jest, by udzielana pomoc była kompleksowa i wszechstronna. W takiej sytuacji głównymi ośrodkami zajmującymi się takimi problemami są placówki medyczne. Wszelkie działania wspierające powinny mieć charakter systemowy a nie tylko akcyjny. Pomoc musi też być udzielana zgodnie z prawem (opieka nad dziećmi i młodzieżą tylko na wniosek rodziców/prawnych opiekunów i przy ich bardzo intensywnym wsparciu i pracy). Założenia projektu wskazują, że pomoc ma dotyczyć w szczególności trzech grup problemów: depresja, uzależnienie, myśli samobójcze. Każdy z tych problemów ma zupełnie inną specyfikę objawową, wymaga innej kadry profesjonalistów udzielających adekwatnej pomocy. Każde z tych obszarów dotyczy różne formy pracy i postępowania. Specyfika problemów (o odmiennej etiologii, przebiegu, konieczności wprowadzenia innych działań: interwencyjnych, wsparciach, terapeutycznych) wymaga indywidualnego dostosowania. Często konieczna jest terapia systemowa rodzinna, włączenie i ścisłe monitorowanie leczenia farmakologicznego, decyzje o hospitalizacji, pobytach w ośrodkach uzależnień. Osoby w kryzysie psychicznym zakwalifikowane do pomocy psychoterapeutycznej (która stanowi istotę ww. projektu) mogą wymagać pomocy przez dłuższy czas niż rok. Udzielenie pomocy nie w pełnym zakresie, tj. przerwanie terapii kiedy wymagana jest kontynuacja, może przynieść osobie negatywne konsekwencje. Psychoterapia jest procesem, a czas jej trwania powinien zależeć od stanu zdrowia osoby a nie czasu trwania projektu. Dlatego też nie jest możliwa realizacja tego projektu w trakcie jednego roku budżetowego. Niewątpliwie poruszone w projekcie zagadnienia są bardzo ważne, ale wymagają one działań systemowych, z pełnym zapewnieniem wykwalifikowanej i doświadczonej kadry specjalistów – specjalizującej się w każdym z</p>
-----	--	-------------	---	---	-----------	--



29.	Przeciw depresji- wsparcie młodzieży w kryzysie psychicznym z osiedla Centrum	Centrum	Miejskie placówki wsparcie psychologicznego	Projekt zakłada zapewnienie kompleksowego wsparcia psychoterapeutycznego co najmniej 4 młodym osobom w szczególności z objawami depresji, uzależnieniami, myślami samobójczymi.	24 960,00	<p>Projekt nie spełnia wymogu określonego w § 5 ust. 1 oraz § 6 pkt 6 uchwały*. Depresja jest chorobą, a z uwagi na okres rozwojowy dzieci i młodzieży szczególnie ważne jest, by udzielana pomoc była kompleksowa i wszechstronna. W takiej sytuacji głównymi ośrodkami zajmującymi się takimi problemami są placówki medyczne. Wszelkie działania wspierające powinny mieć charakter systemowy a nie tylko akcyjny. Pomoc musi też być udzielana zgodnie z prawem (opieka nad dziećmi i młodzieżą tylko na wniosek rodziców/prawnych opiekunów i przy ich bardzo intensywnym wsparciu i pracy). Założenia projektu wskazują, że pomoc ma dotyczyć w szczególności trzech grup problemów: depresja, uzależnienie, myśli samobójcze. Każdy z tych problemów ma zupełnie inną specyfikę objawową, wymaga innej kadry profesjonalistów udzielających adekwatnej pomocy. Każdego z tych obszarów dotyczą różne formy pracy i postępowania. Specyfika problemów (o odmiennej etiologii, przebiegu, konieczności wprowadzenia innych działań: interwencyjnych, wsparciach, terapeutycznych) wymaga indywidualnego dostosowania. Często konieczna jest terapia systemowa rodzinna, włączenie i ścisłe monitorowanie leczenia farmakologicznego, decyzje o hospitalizacji, pobytach w ośrodkach uzależnień. Osoby w kryzysie psychicznym zakwalifikowane do pomocy psychoterapeutycznej (która stanowi istotę ww. projektu) mogą wymagać pomocy przez dłuższy czas niż rok. Udzielenie pomocy nie w pełnym zakresie, tj. przerwanie terapii kiedy wymagana jest kontynuacja, może przynieść osobie negatywne konsekwencje. Psychoterapia jest procesem, a czas jej trwania powinien zależeć od stanu zdrowia osoby a nie czasu trwania projektu. Dlatego też nie jest możliwa realizacja tego projektu w trakcie jednego roku budżetowego. Niewątpliwie poruszone w projekcie zagadnienia są bardzo ważne, ale wymagają one działań systemowych, z pełnym zapewnieniem wykwalifikowanej i doświadczonej kadry specjalistów – specjalizującej się w każdym z</p>
-----	--	---------	--	---	-----------	--

							<p>tych problemów. Z uwagi na brak możliwości kompleksowego, odpowiedzialnego wsparcia odbiorców projektu, jego realizacja w procedurze Budżetu Obywatelskiego nie jest możliwa.</p>
--	--	--	--	--	--	--	--

30.	Przeciwdepresyjne wsparcie młodzieży w kryzysie psychicznym z osiedla Antoniuk	Antoniuk	Miejskie placówki wsparcie psychologicznego	Projekt zakłada zapewnienie kompleksowego wsparcia psychoterapeutycznego co najmniej 4 młodym osobom w szczególności z objawami depresji, uzależnieniami, myślami samobójczymi.	24 960,00	<p>Projekt nie spełnia wymogu określonego w § 5 ust. 1 oraz § 6 pkt 6 uchwały*. Depresja jest chorobą, a z uwagi na okres rozwojowy dzieci i młodzieży szczególnie ważne jest, by udzielana pomoc była kompleksowa i wszechstronna. W takiej sytuacji głównymi ośrodkami zajmującymi się takimi problemami są placówki medyczne. Wszelkie działania wspierające powinny mieć charakter systemowy a nie tylko akcyjny. Pomoc musi też być udzielana zgodnie z prawem (opieka nad dziećmi i młodzieżą tylko na wniosek rodziców/prawnych opiekunów i przy ich bardzo intensywnym wsparciu i pracy). Założenia projektu wskazują, że pomoc ma dotyczyć w szczególności trzech grup problemów: depresja, uzależnienie, myśli samobójcze. Każdy z tych problemów ma zupełnie inną specyfikę objawową, wymaga innej kadry specjalistów udzielających adekwatnej pomocy. Każdego z tych obszarów dotyczą różne formy pracy i postępowania. Specyfika problemów (o odmiennej etiologii, przebiegu, konieczności wprowadzenia innych działań: interwencyjnych, wsparciach, terapeutycznych) wymaga indywidualnego dostosowania. Często konieczna jest terapia systemowa rodzinna, włączenie i ścisłe monitorowanie leczenia farmakologicznego, decyzje o hospitalizacji, pobytach w ośrodkach uzależnień. Osoby w kryzysie psychicznym zakwalifikowane do pomocy psychoterapeutycznej (która stanowi istotę ww. projektu) mogą wymagać pomocy przez dłuższy czas niż rok. Udzielenie pomocy nie w pełnym zakresie, tj. przerwanie terapii kiedy wymagana jest kontynuacja, może przynieść osobie negatywne konsekwencje. Psychoterapia jest procesem, a czas jej trwania powinien zależeć od stanu zdrowia osoby a nie czasu trwania projektu. Dlatego też nie jest możliwa realizacja tego projektu w trakcie jednego roku budżetowego. Niewątpliwie poruszone w projekcie zagadnienia są bardzo ważne, ale wymagają one działań systemowych, z pełnym zapewnieniem wykwalifikowanej i doświadczonej kadry specjalistów – specjalizującej się w każdym z</p>
-----	--	----------	---	---	-----------	--

							tych problemów. Z uwagi na brak możliwości kompleksowego, odpowiedzialnego wsparcia odbiorców projektu, jego realizacja w procedurze Budżetu Obywatelskiego nie jest możliwa.
--	--	--	--	--	--	--	---

31.	Przeciw depresji - wsparcie młodzieży w kryzysie psychicznym z osiedla Zielone Wzgórze	Zielone Wzgórze	Miejskie placówki wsparcie psychologicznego	Projekt zakłada zapewnienie kompleksowego wsparcia psychotherapeutycznego co najmniej 4 młodym osobom w szczególności z objawami depresji, uzależnieniami, myślami samobójczymi.	24 960,00	<p>Projekt nie spełnia wymogu określonego w § 5 ust. 1 oraz § 6 pkt 6 uchwały*. Depresja jest chorobą, a z uwagi na okres rozwojowy dzieci i młodzieży szczególnie ważne jest, by udzielana pomoc była kompleksowa i wszechstronna. W takiej sytuacji głównymi ośrodkami zajmującymi się takimi problemami są placówki medyczne. Wszelkie działania wspierające powinny mieć charakter systemowy a nie tylko akcyjny. Pomoc musi też być udzielana zgodnie z prawem (opieka nad dziećmi i młodzieżą tylko na wniosek rodziców/prawnych opiekunów i przy ich bardzo intensywnym wsparciu i pracy). Założenia projektu wskazują, że pomoc ma dotyczyć w szczególności trzech grup problemów: depresja, uzależnienie, myśli samobójcze. Każdy z tych problemów ma zupełnie inną specyfikę objawową, wymaga innej kadry specjalistów udzielających adekwatnej pomocy. Każdego z tych obszarów dotyczą różne formy pracy i postępowania. Specyfika problemów (o odmiennej etiologii, przebiegu, konieczności wprowadzenia innych działań: interwencyjnych, wsparciach, terapeutycznych) wymaga indywidualnego dostosowania. Często konieczna jest terapia systemowa rodzinna, włączenie i ścisłe monitorowanie leczenia farmakologicznego, decyzje o hospitalizacji, pobytach w ośrodkach uzależnień. Osoby w kryzysie psychicznym zakwalifikowane do pomocy psychotherapeutycznej (która stanowi istotę ww. projektu) mogą wymagać pomocy przez dłuższy czas niż rok. Udzielenie pomocy nie w pełnym zakresie, tj. przerwanie terapii kiedy wymagana jest kontynuacja, może przynieść osobie negatywne konsekwencje. Psychotherapia jest procesem, a czas jej trwania powinien zależeć od stanu zdrowia osoby a nie czasu trwania projektu. Dlatego też nie jest możliwa realizacja tego projektu w trakcie jednego roku budżetowego. Niewątpliwie pomusane w projekcie zagadnienia są bardzo ważne, ale wymagają one działań systemowych, z pełnym zapewnieniem wykwalifikowanej i doświadczonej kadry specjalistów – specjalizującej się w każdym z</p>
-----	--	--------------------	---	--	-----------	---

							tych problemów. Z uwagi na brak możliwości kompleksowego, odpowiedzialnego wsparcia odbiorców projektu, jego realizacja w procedurze Budżetu Obywatelskiego nie jest możliwa.
--	--	--	--	--	--	--	---



32.	Sad na Skorupach	Skorupy	działka pomiędzy ul. Kujawską a Ogrodem Działkowym "JasnaPolana"	Projekt zakłada utworzenie osiedlowego sadu poprzez uporządkowanie i zagospodarowanie terenu. W sadzie pojawią się ławki, utwardzone żwirrem alejki, mały plac zabaw, stojak rowerowy, kosze na śmieci.	500 000,00	Projekt nie spełnia wymogu określonego w § 6 pkt 3 uchwały*. Działka nr 459/12 obr. 19 w większej części znajduje się na terenie przeznaczonym pod zabudowę mieszkaniową jednorodziną szeregową wraz z urządzeniami towarzyszącymi, miejscami postojowymi i zielenią urządzoną. Część działki znajduje się w liniach rozgraniczających ulic oznaczonych symbolem 13KD-D i 1KD-Z. Niewielki fragment działki położony jest na terenie przeznaczonym pod zabudowę produkcyjną i usługową wraz z urządzeniami towarzyszącymi, miejscami postojowymi i zielenią urządzoną. Fragment działki przeznaczony jest pod zieleni urządzoną oraz wody śródlądowe wraz z urządzeniami towarzyszącymi.
33.	"Zdrowo i sportowo na Górcie" przy Zespole Szkół Zawodowych nr 5 w Białymstoku	Dziesięciny II	Zespół Szkół Zawodowych nr 5, ul. Antoniuk Fabryczny 40	Projekt zakłada budowę boiska o nawierzchni poliuretanowej oraz budowę trybun przy boisku trawiastym.	500 000,00	Projekt nie spełnia wymogu określonego w § 6 pkt 6 uchwały*. Wskazany w projekcie teren objęty jest postępowaniem w sprawie ustanowienia służebności przesyłu pod projektowane urządzenie infrastruktury energetycznej na rzecz PGE Dystrybucja S.A. z siedzibą w Lublinie. Ponadto na terenie placówki planowana jest budowa sali gimnastycznej oraz utworzenie bazy Centrum Kształcenia Praktycznego. Wybudowanie boiska mogłoby uniemożliwić budowę ww. obiektów lub w znacznym stopniu utrudnić wykonywanie robót budowlanych.

34.	Z piłką na okrągło- zadaszone boisko piłkarskie ze sztuwną murawą	Wysoki Stoczek	Zespół Szkół Ogólnokształcących i Technicznych, ul. Antoninek Fabryczny 1	Projekt zakłada budowę całorocznej hali sportowej z boiskiem do gry w piłkę nożną ze sztuwną murawą i oświetleniem.	2 000 000,00	Projekt nie spełnia wymogu określonego w § 6 pkt 2 i 3 uchwały* oraz § 5 ust. 2 pkt 1 zarządzenia**. Na wskazanej w projekcie nieruchomości brak odpowiedniego miejsca (bez wyburzenia istniejących obiektów) na realizację inwestycji zgodnie z ustaleniami miejscowego planu zagospodarowania przestrzennego (w nieprzekraczalnych liniach zabudowy). Dodatkowo szacunkowa wartość projektu przekracza 500 tys. zł, czyli maksymalny próg kwotowy dla projektu osiedlowego. Ponadto w sprawie części działki toczy się postępowanie przed Sądem Cywilnym w Białymstoku.
35.	Fajny plac zabaw	Bojary	ul. Józefa Ignacego Kraszewskiego 23	Projekt zakłada budowę ogólnodostępnego placu zabaw wyposażonego w bezpieczną nawierzchnię wraz z ogrodzeniem i małą architekturą.	280 264,00	Projekt nie spełnia wymogu określonego w § 6 pkt 2 uchwały*. W stosunku do dz. nr 522/23 obr. 17 prowadzone jest postępowanie w sprawie sprzedaży nieruchomości przyległej na rzecz właścicieli lokali w budynku przy ul. Jana III Sobieskiego 26 w trybie art. 209a o gospodarce nieruchomościami.
36.	Parking ogólnodostępny przy ul. Kombatantów	Białostoczek	ul. Kombatantów 11	Projekt zakłada wykonanie ogólnodostępnego parkingu dla samochodów osobowych na 30 miejsc stojowych z płyt ażurowych wraz z oświetleniem, stojakami rowerowymi i koszami na śmieci.	394 500,00	Projekt nie spełnia wymogu określonego w § 6 pkt 2 i 3 uchwały*. Zgodnie z miejscowym planem zagospodarowania przestrzennego dz. nr 451/1 obr. 12 znajduje się na terenie usług (obiektów handlowych powyżej 2000 m <sup>2</sup> ) oraz produkcji i może służyć wyłączenie zagospodarowaniu tej funkcji. Ponadto działka 251/2, 451/2, 451/1, obr. 12 objęte są postępowaniem zwrotnym. Dodatkowo toczy się postępowanie dotyczące zbycia nieruchomości dz. nr 451/2 i 451/1 obr. 12.
37.	Parking na ul. 42 Pułku Piechoty 105	Wygoda	Rodzinny Ogród Działkowy "27 Lipca", ul. 42 Pułku Piechoty 105	Projekt zakłada budowę parkingu dla samochodów osobowych na 15 miejsc z drogą manewrową z polbruku lub kratki ażurowej.	160 000,00	Projekt nie spełnia wymogu określonego w § 6 pkt 2 uchwały*. Działka nr 255 obr. 18 objęta jest postępowaniem zwrotnym.

38.	"Psia Łąka" na osiedlu Nowe Miasto	Nowe Miasto	Między torami kolejowymi a obwodnicą zachodnią (ul. Paderewskiego), dostęp od ronda ul. św. Józefa.	Projekt zakłada budowę ogrodzonego wybiegu dla psów z urządzeniami treningowymi, altaną, ławkami, hamakiem, poidełkiem, monitoringiem, oświetleniem, trybunami, wc dla psów, WC kontenerowym oraz nasadzeniem pnączy.	475 800,00	Projekt nie spełnia wymogu określonego w § 10 ust. 1 pkt 2 uchwały*. Dostęp do działki poprzez zejście z ronda nie jest możliwy ze względu na duże różnice terenów i warunki techniczne. Zgodnie z obowiązującym Rozporządzeniem Ministra Transportu i Gospodarki Morskiej z dnia 2 marca 1999 r. w sprawie warunków technicznych jakim powinny odpowiadać drogi publiczne i ich usytuowanie, należałoby wykonać zjazd o długości 13,5 m maksymalnie oddalony od ronda przy ul. św. Józefa. Wybudowanie tego zjazdu wiązałoby się z koniecznością usunięcia drzew znajdujących się wzdłuż skarpy, nasadzonych w ramach wybudowanej w 2019 r. Trasy Niepodległości, na którą obowiązuje gwarancja do 23 sierpnia 2026 r.
39.	Silna 9	Piaski	Szkoła Podstawowa nr 9, ul. Legionowa 7	Projekt zakłada remont pomieszczeń w budynku szkoły z przeznaczeniem na siłownię i salę fitness	279 308,12	Projekt nie spełnia wymogu określonego w § 5 ust. 2 pkt 1 zarządzenia**. W przypadku modernizacji sali w piwnicy i przeznaczenia jej na siłownię oraz salę fitness należałoby wystąpić o zmianę sposobu użytkowania pomieszczenia. Wiąże się to z uzyskaniem pozwolenia na budowę oraz dostosowaniem budynku szkoły do obowiązujących przepisów przeciwpożarowych. Koszt takiej inwestycji znacznie przewyższa maksymalny próg projektu osiedlowego, tj. 500 tys. zł.
40.	Dam się wkręcić tylko w sport-boisko do piłki nożnej	Dziesięciny II	ZSP nr 4, ul. Porzeczkowa 11	Projekt zakłada budowę boiska do piłki nożnej przy ZSP nr 4	1 000 000,00	Projekt nie spełnia wymogu określonego w § 10 pkt 3 uchwały* oraz § 5 ust. 2 pkt 1 zarządzenia**. Weryfikacja szczegółowa wykazała, że wartość projektu przekracza znacząco określoną dla projektu osiedlowego kwotę maksymalną, tj. 500 000 zł. Na budowę boiska należałoby przeznaczyć ponad 1,5 mln zł.


41.	Sensoryka dla Smyka, czyli plac zabaw na terenie Przedszkola Samorządowego Nr 68	Piasia	Przedszkole Samorządowe Nr 68, ul. Mieszka I 19	Projekt zakłada budowę sensoryczno-naukowego placu zabaw.	155 205,07	Projekt wpłynął po terminie wyznaczonym na składanie wniosków, tj. po 25 maja 2021 r. Projekt nie spełnia wymogu określonego w § 9 ust. 2 uchwały*.
42.	Plac zabaw dla dzieci przy ul. Nowosielskiej	Starosielce	ul. Nowosielska	Projekt zakłada budowę nowoczesnego placu zabaw.	500 000,00	Projekt wycofany.
43.	Boisko wielofunkcyjne na Szkolnej	Starosielce	ul. Szkolna	Projekt zakłada budowę boiska wielofunkcyjnego z nawierzchnią poliuretanową z całą infrastrukturą w parku przy ul. Szkolnej	491 000,00	Projekt wycofany.

\* Uchwała Nr XIX/318/20 Rady Miasta Białystok z dnia 15 stycznia 2020 r. w sprawie konsultacji społecznych z mieszkańcami Miasta Białegostoku dotyczących budżetu obywatelskiego.

\*\* Zarządzenie Nr 129/21 Prezydenta Miasta Białegostoku z dnia 26 lutego 2021 r. w sprawie szczegółowych warunków budżetu obywatelskiego w Białymstoku na 2022 rok.

**PREZYDENT MIASTA**

*dr hab. Tadeusz Truskolaski*



**Załącznik Nr 4**  
do Sprawozdania z konsultacji społecznych dotyczących  
Budżetu Obywatelskiego w Białymstoku na 2022 rok

**Wyniki głosowania na projekty Budżetu Obywatelskiego 2022**  
**Lista rankingowa projektów ogólnomiejских**

Lp.	Nr	Tytuł	Szacunkowy koszt	Liczba oddanych ważnych głosów
1.	M29	Gabinet weterynaryjny i szpital dla psów w Schronisku dla Zwierząt w Białymstoku	850 000,00 zł	6829
2.	M24	Tężnia solankowa – „Po zdrowie do Białegostoku, w walce ze smogiem”	1 000 000,00 zł	6096
3.	M36	Modernizacja alejek i nowe oświetlenie przy „Praczkach”	1 000 000,00 zł	4301
4.	M11	Zielone strefy relaksu na ul. Lipowej	327 680,00 zł	4209
5.	M01	Mini tężnia w parku miejskim przy ul. Fredry	327 000,00 zł	3303
6.	M21	Nowa Zachodnia	604 400,00 zł	2508
7.	M23	Ławka pamięci Prezydenta Ryszarda Kaczorowskiego w rejonie ulicy R. Kaczorowskiego	700 000,00 zł	2430
8.	M12	Bezpiecznie i Zdrowo! Ścieżka pieszo-rowerowa ul. K. Ciołkowskiego	980 900,00 zł	2054
9.	M28	Tor modelarski Białystok samochodów zdalnie sterowanych	1 000 000,00 zł	2045
10.	M07	Miejski Portal Informacji Gastronomicznej	430 140,00 zł	1919

11.	<b>M37</b>	Słoneczne łącznie solankowe	985 000,00 zł	1826
12.	<b>M09</b>	Więcej zieleni na największym placu zabaw i siłowni plenerowej	15 500,00 zł	1780
13.	<b>M22</b>	Siłownie dla małych dzieci	199 500,00 zł	1760
14.	<b>M31</b>	Hugo Park	700 000,00 zł	1742
15.	<b>M16</b>	Kładka na rzece Białej obok Pływalni przy ul. Włóknienniczej	980 000,00 zł	1683
16.	<b>M10</b>	Kompleks saun na terenie Ośrodka Sportów Wodnych „Dojliidy”	975 000,00 zł	1550
17.	<b>M26</b>	Lustra bezpieczeństwa dla rowerzystów i kierowców	59 300,00 zł	1499
18.	<b>M02</b>	Budowa kanalizacji deszczowej w ul. Elektrycznej	819 450,00 zł	1315
19.	<b>M08</b>	Zielone przystanki	350 000,00 zł	1302
20.	<b>M15</b>	Każda kropla się liczy – zbiorniki na deszczówkę	20 000,00 zł	839
21.	<b>M32</b>	Budowa ul. św. Jana Chrzyciela w Białymstoku	996 000,00 zł	837
22.	<b>M19</b>	Aktywne przejście dla pieszych na ul. Mickiewicza	160 370,00 zł	665
23.	<b>M05</b>	Stacje napraw rowerów	120 000,00 zł	582
24.	<b>M25</b>	Pomnik-ławeczka poety Franciszka Karpińskiego	350 000,00 zł	537
25.	<b>M13</b>	Podpórki rowerowe	43 500,00 zł	510
26.	<b>M20</b>	Białostocka Konkra	148 000,00 zł	427
27.	<b>M14</b>	Muzyczny Białystok – koncert plenerowy	25 000,00 zł	419
28.	<b>M35</b>	Nasze centrum jest bezpieczne	520 000,00 zł	398
29.	<b>M33</b>	„Jestem widoczny – jestem bezpieczny!”	22 000,00 zł	383



30.	<b>M04</b>	Oświetlenie pasażu pieszego między ul. Nowy Świat a Al. Józefa Piłsudskiego w Białymstoku	50 000,00 zł	349
31.	<b>M03</b>	<b>Poprawa oznakowania przejścia podziemnego na ul. Piłsudskiego</b>	<b>10 000,00 zł</b>	<b>312</b>
32.	<b>M17</b>	Budowa nawierzchni ulicy Strusiej	878 700,00 zł	213
33.	<b>M30</b>	Vinyloteka im. Ryszarda „Skiby” Skibińskiego	15 000,00 zł	187
34.	<b>M27</b>	Pylon świetlny „Nieskończony blues” upamiętniający Ryszarda „Skibę” Skibińskiego	150 000,00 zł	178
35.	<b>M18</b>	Umiem! Zdrowe śniadania dla nastolatka – warsztaty	25 000,00 zł	169
36.	<b>M34</b>	Cyfrowe teleporady dla seniorów	24 860,00 zł	145
37.	<b>M06</b>	Cyfrowy Senior	25 000,00 zł	127
38.	<b>M38</b>	„Zrób to sami!” – Integracyjne warsztaty rękodziela artystycznego	15 620,00 zł	114

Wyniki głosowania na projekty Budżetu Obywatelskiego 2022				
Lista rankingowa projektów osiedlowych				
Lp.	Nr	Tytuł	Szacunkowy koszt	Liczba oddanych ważnych głosów
1.	<b>O57</b>	Elektryk – feel good 2	500 000,00 zł	4430
2.	<b>O38</b>	Winda szklana przejściowa z wejściem zewnętrznym	500 000,00 zł	4368
3.	<b>O73</b>	Sport kluczem do sukcesu – metamorfoza sali gimnastycznej w SP 20 przy ulicy Leśnej	495 000,00 zł	3362
4.	<b>O49</b>	Metamorfoza placu zabaw przy SP 20 na ul. Leśnej 30	200 000,00 zł	3354



5.	<b>O01</b>	Przydworcowe Aktywne z Andersiakami	500 000,00 zł	3076
6.	<b>O08</b>	Czytarni, wien, potrafię, pomagam – nowa funkcjonalność biblioteki Zespołu Szkół Technicznych	385 000,00 zł	3040
7.	<b>O58</b>	Modernizacja sali gimnastycznej w Zespole Szkół Handlowo-Ekonomicznych w Białymstoku	500 000,00 zł	3008
8.	<b>O61</b>	Tężnia na Szkolnej	500 000,00 zł	3007
9.	<b>O05</b>	Spotkania u Norwida. Kawiarnia. Galeria. Strefa wypoczynku.	483 000,00 zł	2922
10.	<b>O56</b>	Atrakcyjnie i zdrowo -- fitness przy IV LO	500 000,00 zł	2846
11.	<b>O13</b>	Modernizacja boiska wielofunkcyjnego przy ZSP nr 4	500 000,00 zł	2360
12.	<b>O67</b>	SP 9 przestrzeń, rozwój, edukacja	478 300,00 zł	2269
13.	<b>O40</b>	Szkoła z bliskiem – remont szatni Szkoły Podstawowej nr 26 im. St. Staszica w Białymstoku	500 000,00 zł	2255
14.	<b>O70</b>	Bezpieczny Zakątek	91 000,00 zł	2141
15.	<b>O62</b>	Sala do rekreacji ruchowej i gimnastyki korekcyjnej	500 000,00 zł	2121
16.	<b>O04</b>	Plac zabaw na Bojarach	500 000,00 zł	2088
17.	<b>O51</b>	Rozwijamy talenty – modernizacja auli w ZS16 w Białymstoku	500 000,00 zł	1721
18.	<b>O68</b>	Wybieg dla psów „Pisipark Leśna Dolina”	250 000,00 zł	1671
19.	<b>O60</b>	Kreatywny spacer wokół szkoły – ogrodzenie edukacyjne	450 000,00 zł	1519
20.	<b>O42</b>	Centrum Aktywnej Rodziny – Osiedle Sienkiewicza przy SP 11	499 200,00 zł	1443
21.	<b>O53</b>	Parking na ul. Bitwy Białostockiej	317 000,00 zł	1400

22.	<b>O48</b>	Zdrowy i sportowy Antoniuk	500 000,00 zł	1372
23.	<b>O45</b>	Kompleks multimedialno-eksperymentalny	500 000,00 zł	1366
24.	<b>O22</b>	Każdego dnia bezpieczniej na Barszczańskiej i Klepackiej	334 000,00 zł	1363
25.	<b>O24</b>	Strefy aktywności u Ludwika	379 000,00 zł	1235
26.	<b>O10</b>	Modernizacja oraz doposażenie sali gimnastycznej w Szkole Podstawowej Nr 3 im. Adama Mickiewicza	500 000,00 zł	1207
27.	<b>O63</b>	„Relaks to aktywność dla każdego” – strefy relaksu w ZSOMS SP22/XIII LO	344 000,00 zł	1088
28.	<b>O29</b>	Aktywnie, zdrowo i bezpiecznie w ZSTiOI	498 000,00 zł	1087
29.	<b>O27</b>	Otwarta biblioteka – na naturę i człowieka	182 000,00 zł	1061
30.	<b>O34</b>	Wybieg dla psów „Pisipark Babciecki”	230 000,00 zł	1061
31.	<b>O18</b>	Wybieg dla psów „Pisipark Zwierzyniec”	230 000,00 zł	992
32.	<b>O20</b>	Strefa aktywności w Zespole Szkolno-Przedszkolnym nr 3 w Białymstoku	489 860,00 zł	987
33.	<b>O31</b>	Plac zabaw na łąkach – uzupełnienie	421 000,00 zł	933
34.	<b>O50</b>	Ścieżka edukacyjna – EpiGloger – SP12	500 000,00 zł	916
35.	<b>O59</b>	Przystanek Piękna – remont i wyposażenie pracowni fizjoterapeuty oraz poczekalni w ZSTiOZOI	500 000,00 zł	890
36.	<b>O36</b>	Rozbudowa placu zabaw, siłowni oraz budowa ścieżki sensorycznej przy SP7	500 000,00 zł	866
37.	<b>O46</b>	Wybieg dla psów „Pisipark Centrum”	250 000,00 zł	866
38.	<b>O74</b>	„Ratujemy dzieci”	50 000,00 zł	779
39.	<b>O25</b>	Rozwijanie e-sportu w SP 45	25 000,00 zł	766
40.	<b>O28</b>	„Kraina zmysłów” – plac nauki i rekreacji	254 000,00 zł	744

41.	<b>O14</b>	Bezpieczna 6-tka i rekreacja w SP6	368 630,00 zł	714
42.	<b>O55</b>	„Rolkowisko” – plac do jazdy na rolkach i wrotkach	500 000,00 zł	710
43.	<b>O09</b>	„Zrelaksowani” – szkolna strefa relaksu	48 570,00 zł	707
44.	<b>O37</b>	Kolorowy plac zabaw w „Konwaliowym Zakątku”	436 500,00 zł	675
45.	<b>O72</b>	Modernizacja parkingów SP47	490 000,00 zł	659
46.	<b>O23</b>	Modernizacja bloku sportowego i terenu zielonego przy „Białostockiej 19-tce”	500 000,00 zł	652
47.	<b>O30</b>	Plac Nowego Miasta	495 000,00 zł	652
48.	<b>O02</b>	Plac zabaw przy Zespole Szkolno-Przedszkolnym nr 2 w Białymstoku	490 000,00 zł	639
49.	<b>O71</b>	Fotowoltaika w SP47 – odnawialne źródła energii	500 000,00 zł	629
50.	<b>O47</b>	Nowe oblicze „Ósemki” – modernizacja elewacji	250 000,00 zł	611
51.	<b>O39</b>	Skwer Hagia Sophia	490 900,00 zł	586
52.	<b>O19</b>	Budowa ogólnodostępnego parkingu w rejonie ulic Stefana Żeromskiego i Kazimierza Pułaskiego	324 000,00 zł	575
53.	<b>O69</b>	Sportowo i zdrowo w Mechaniku	500 000,00 zł	570
54.	<b>O03</b>	Kompleks rekreacyjno – sportowy Bojary	500 000,00 zł	567
55.	<b>O52</b>	Otwarta strefa aktywności na Osiedlu Młodych	118 600,00 zł	552
56.	<b>O41</b>	Aktywne Dziesięciny	25 000,00 zł	545
57.	<b>O44</b>	Zielone przystanki na osiedlu Wygoda	210 000,00 zł	493
58.	<b>O33</b>	SMS – Strefa Młodych Mistrzów ZSOMS nr 2	500 000,00 zł	489
59.	<b>O32</b>	Ekologiczny plac zabaw „Kącik urwisa”	490 000,00 zł	482

60.	<b>O21</b>	Zamienny runowisko w nowe cudowisko cz.2	500 000,00 zł	448
61.	<b>O65</b>	Trawy na Trawiastej	485 900,00 zł	403
62.	<b>O12</b>	Multimedialne Centrum Kultury w SP 34	470 000,00 zł	365
63.	<b>O17</b>	Złap oddech na Dojidach – STOP – zlikwidujmy SMOGI!	100 000,00 zł	357
64.	<b>O35</b>	Nowa – mała architektura przy SP5	111 000,00 zł	337
65.	<b>O64</b>	Park Doświadczeń w „Niezapominajce”	392 000,00 zł	304
66.	<b>O16</b>	Bezpieczne Przydworcowe	160 370,00 zł	274
67.	<b>O07</b>	„Odkrywam Świat” – Plastusiowy Interaktywny Plac Zabaw	289 000,00 zł	263
68.	<b>O54</b>	Segregujesz – zyskujesz – festyn rodzinny	25 000,00 zł	231
69.	<b>O66</b>	Nauka przez zabawę – festyn rodzinny	25 000,00 zł	217
70.	<b>O43</b>	Budowa placu zabaw i rewitalizacja przestrzeni między blokami przy ulicy Dojnowskiej	180 000,00 zł	186
71.	<b>O06</b>	Chodnik łączący ul. Bogusławskiego z ul. Matejki	133 000,00 zł	114
72.	<b>O26</b>	Dobra zmiana na Bema	214 000,00 zł	80
73.	<b>O15</b>	Pogoda na zdrowie – festyn rodzinny	25 000,00 zł	78
74.	<b>O11</b>	Sznuka dla każdego – festyn rodzinny	25 000,00 zł	17

Projekty ogólnomiejskie wybrane do realizacji w ramach Budżetu Obywatelskiego 2022

Projekty osiedlowe wybrane do realizacji w ramach Budżetu Obywatelskiego 2022

**PREZYDENT MIASTA**

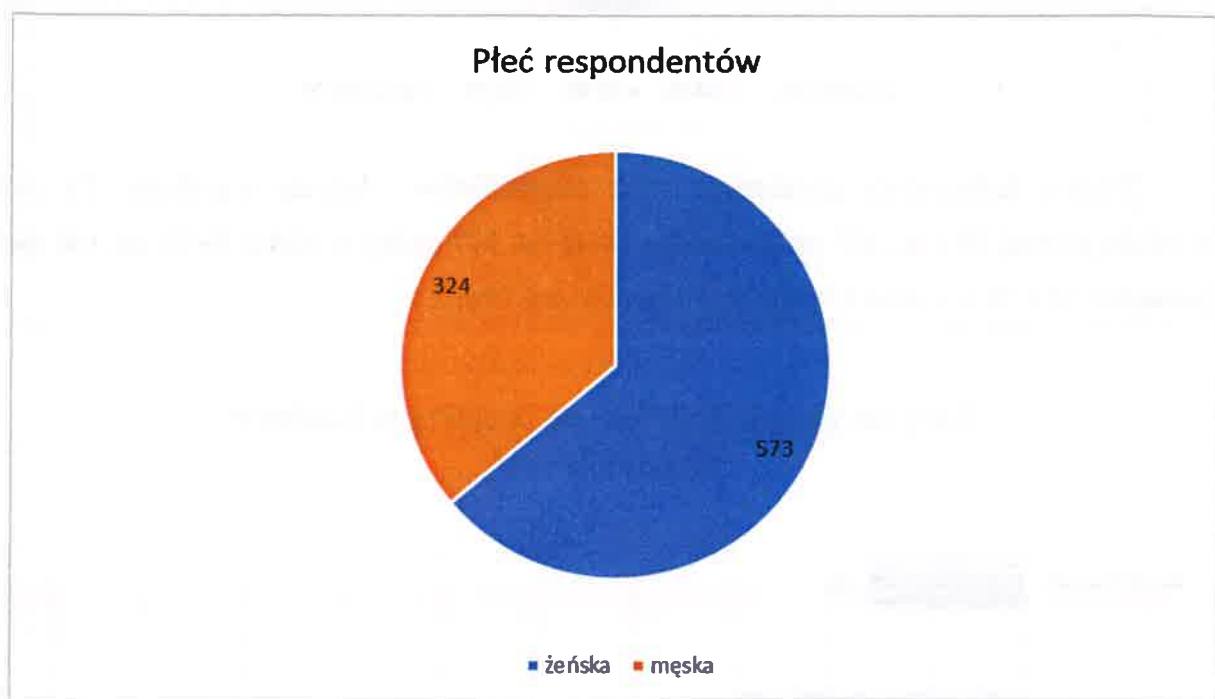
dr hab. Tadeusz Truskolaski



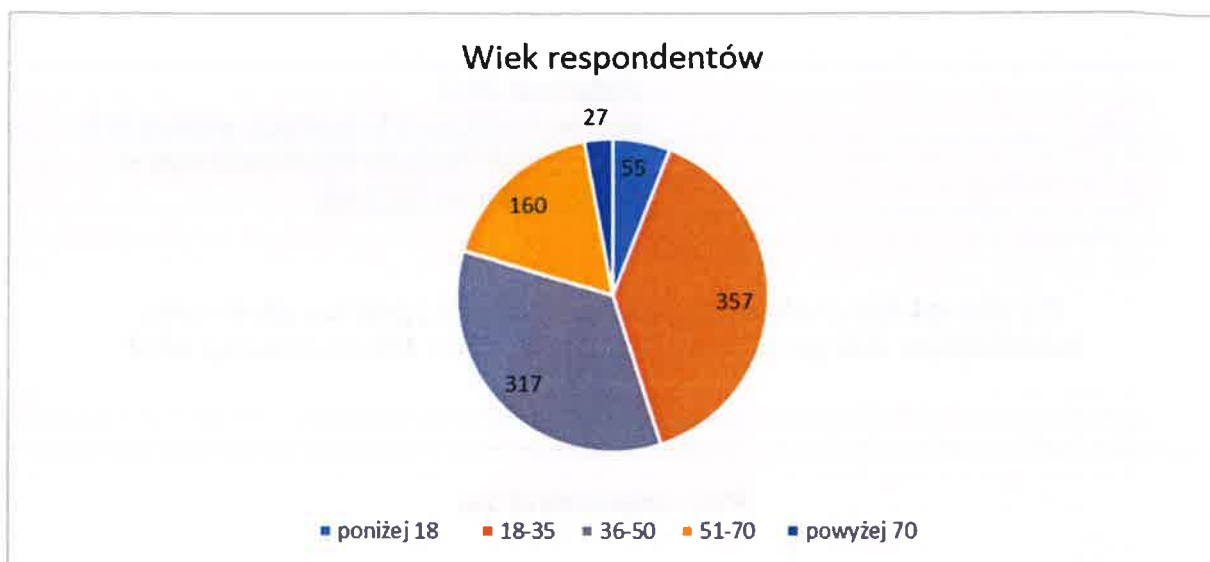


**Załącznik Nr 5**  
do Sprawozdania z konsultacji społecznych  
dotyczących Budżetu Obywatelskiego w  
Białymstoku na 2022 rok

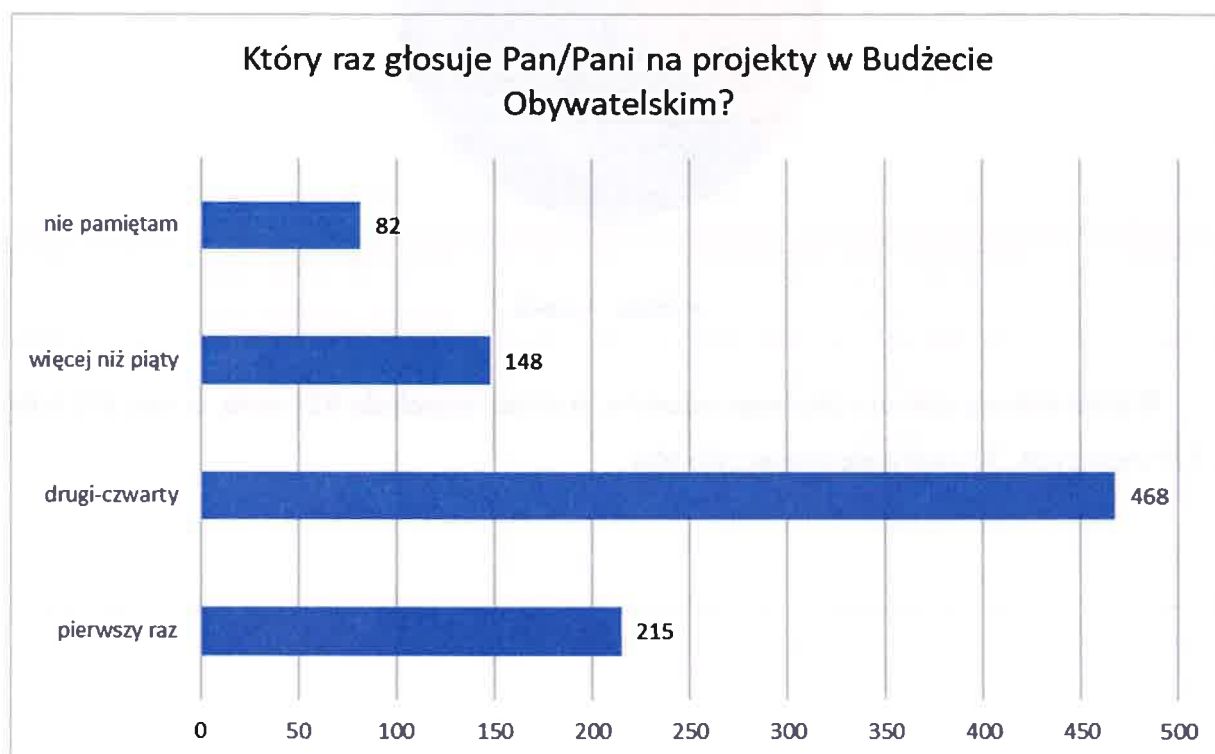
**Wyniki ankiety ewaluacyjnej przeprowadzonej podczas głosowania  
mieszkańców Białegostoku na projekcie Budżetu Obywatelskiego 2022**



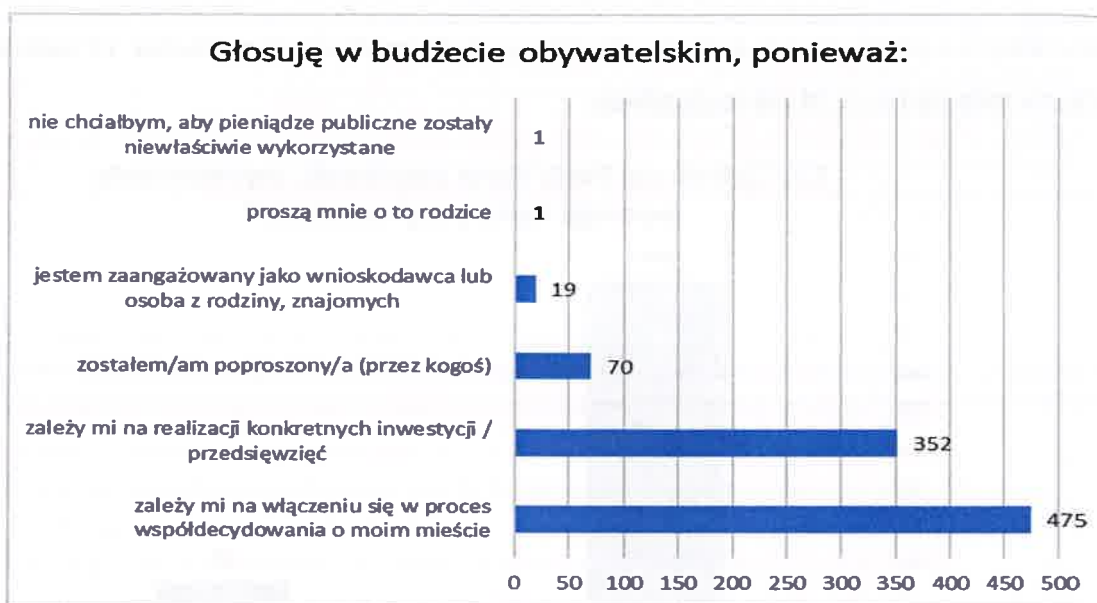
Wykres kołowy dotyczy płci respondentów. Ankiety wypełniło 921 osób, w tym 573 kobiety i 324 mężczyzn, 24 osoby nie zaznaczyło płci.



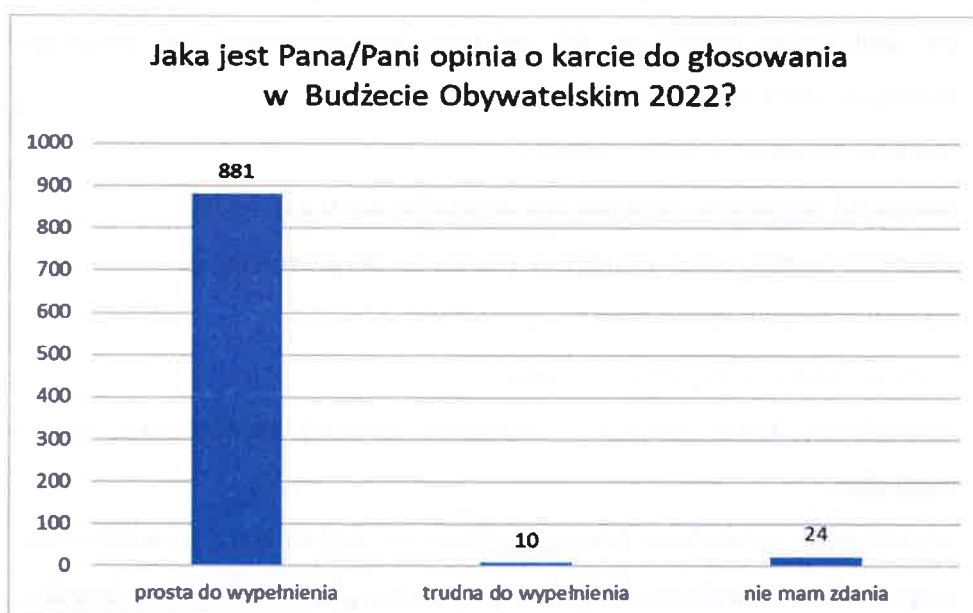
Wykres kolumnowy przedstawia wiek respondentów. Ankiety wypełniło: 55 osób w wieku poniżej 18 r. ż., 357 osób w wieku 18-35 lat, 317 osoby w wieku 36-50 lat, 160 osób pomiędzy 51 a 70 r. ż. oraz 27 osób w wieku powyżej 70 r. ż.



Wykres kolumnowy przedstawia udział respondentów w głosowaniu na projekty budżetu obywatelskiego. Najwięcej, 468 respondentów głosowało po raz drugi-czwarty, 215 respondentów wzięło udział w głosowaniu po raz pierwszy, 148 osób głosowało więcej niż piąty raz, a 82 osoby nie pamiętają, po raz który głosowały na projekty budżetu obywatelskiego.



Wykres kolumnowy obrazuje powody udziału w głosowaniu na projekty budżetu obywatelskiego. Najwięcej, 475 respondentów bierze udział w głosowaniu, ponieważ zależy im na włączeniu się w proces współdecydowania o mieście. 352 osób głosuje, gdyż zależy im na realizacji konkretnych inwestycji/ przedsięwzięć. 70 respondentów głosowało, ponieważ zostali przez kogoś poproszeni. 19 respondentów było zaangażowanych w ramach budżetu obywatelskiego jako wnioskodawca, osoba z rodziny lub znajomych. Jedna osoba, wskazała, że brała udział w głosowaniu, gdyż została poproszona przez rodziców oraz jedna osoba chciałaby, aby pieniądze publiczne zostały właściwie wykorzystane.





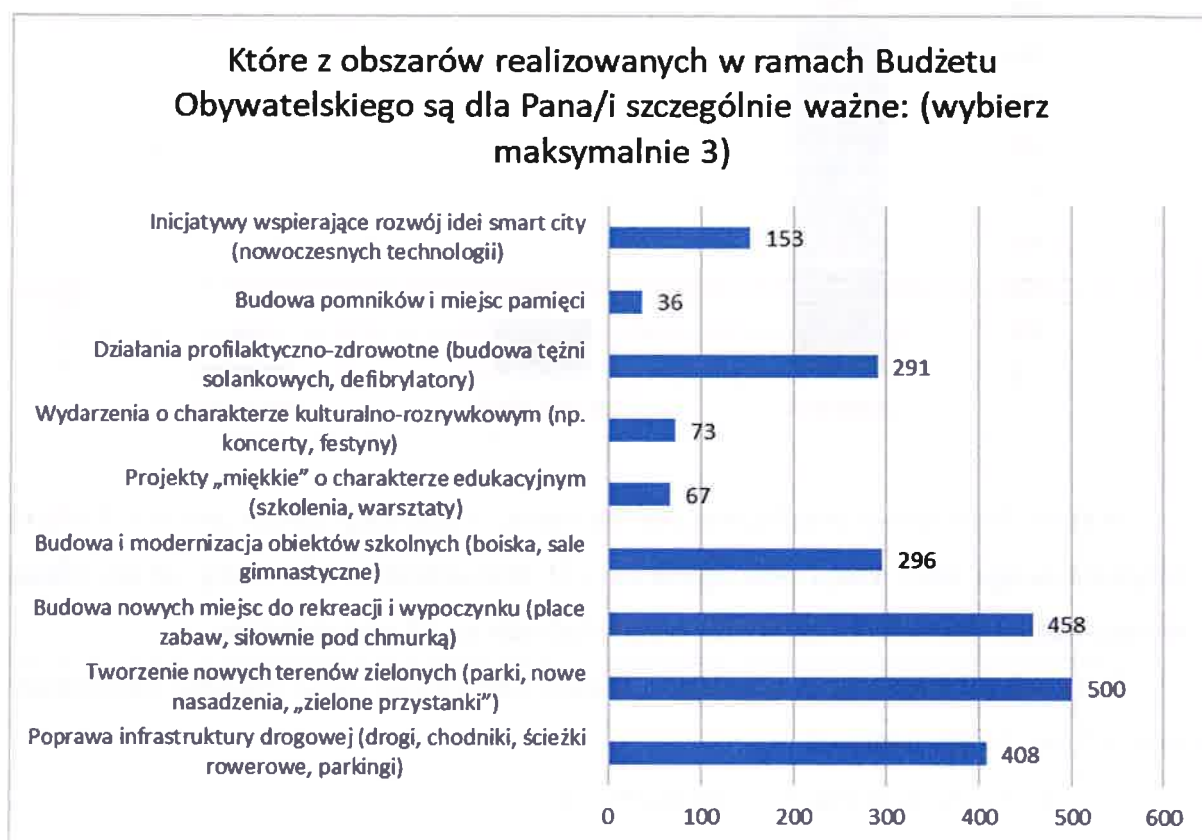
Wykres kolumnowy przedstawia opinię o karcie do głosowania w Budżecie Obywatelskim 2022. Dla 881 respondentów karta do głosowania była prosta do wypełnienia, 10 osób uważa, że karta była trudna, a 24 nie mają zdania.



Wykres kolumnowy przedstawia opinię dotyczącą potrzeby wprowadzenia poprawek/ usprawnień w karcie do głosowania w budżecie obywatelskim. 845 respondentów wskazało, iż karta do głosowania nie wymaga usprawnień, 57 respondentów zauważyło, że potrzebne są następujące poprawki.

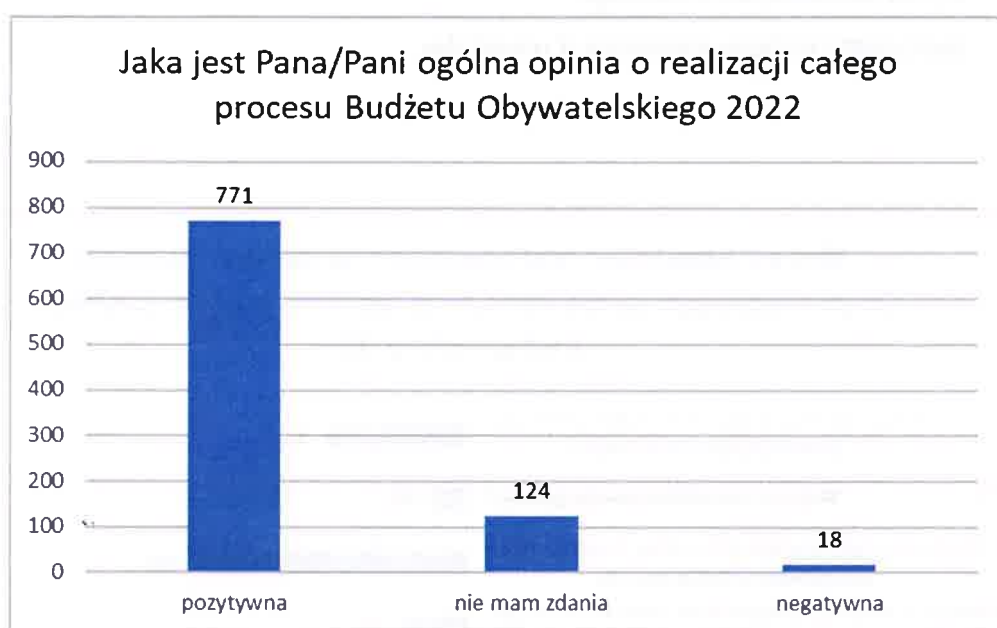
- rezygnacja z wysyłania linku do potwierdzenia na adres e-mail,
- PESEL zamiast danych osobowych,
- potwierdzenie danych osobowych,
- usprawnienie możliwości wyboru adresu zamieszkania (ulicy),
- możliwość filtrowania projektów na karcie do głosowania po osiedlach/strefach miasta/ po charakterze projektów lub od razu przygotowanie list projektów tematycznie np. ekologia, sport, edukacja itp.,
- dodanie kolumny z nazwą osiedla,
- kolejność projektów osiedlowych alfabetycznie wg osiedla,
- umieścić szersze opisy projektów (na karcie do głosowania),
- umieścić mapy z zaznaczonymi projektami,
- wizualizacja niektórych projektów,
- szacunkowy koszt projektu – opisanie bardziej szczegółowo, na co zostaną wydane pieniądze,
- czytelniejsze oznaczenie pozycji na które się zagłosowało, a na które nie,
- niepotrzebne powielanie danych w przypadku głosowania przez dziecko,
- pozostawienie pustego miejsca w przypadku, gdy dziecko nie umie pisać,

- zamieszczenie jasnej informacji na ile projektów jednocześnie można głosować lub ile projektów zostało jeszcze do wyboru (licznik),
- usprawnienie wersji mobilnej (większe okienka, dostosowanie czcionki i widoku do ekranu telefonu, prostszy i nowocześniejszy wygląd),
- usprawnienie możliwości wyboru adresu zamieszkania (ulicy),
- zsynchronizowanie kodu pocztowego z ulicą,
- niektóre blokady w przeglądarkach uniemożliwiają pojawianie się interakcji ankiety,
- formularz zawieszał się przy wprowadzeniu błędnych danych,
- projekty szkolne powinny być w oddzielnej kategorii,
- wybór normalnych inwestycji,
- możliwość wyboru więcej niż 4 projektów.



Wykres kolumnowy przedstawia szczególnie ważne obszary w ramach budżetu obywatelskiego według respondentów. Można było wskazać maksymalnie 3 obszary. Najwięcej, aż 500 osób wskazało, iż ważną dziedziną jest tworzenie nowych terenów zielonych (parki, nowe nasadzenia, „zielone przystanki”), dla 458 respondentów szczególnie ważna jest budowa nowych miejsc do rekreacji i wypoczynku (place zabaw, siłownie pod chmurką). Poprawę infrastruktury

drogowej (drogi, chodniki, ścieżki rowerowe, parkingi) zaznaczyło 408 osób, w dalszej kolejności budowę i modernizację obiektów szkolnych (boiska, sale gimnastyczne) wybrało 296 osób, działania profilaktyczno-zdrowotne (budowę tężni solankowych, defibrylatory) wskazało 291 respondentów, następnie inicjatywy wspierające rozwój idei smart city (nowoczesnych technologii) wskazało 153 mieszkańców, wydarzenia o charakterze kulturalno-rozrywkowym (np. koncerty, festyny) – 73 respondentów, projekty „miękkie” o charakterze edukacyjnym (szkolenia, warsztaty) – 67 respondentów zaś budowę pomników i miejsc pamięci – 36 respondentów.



Wykres kolumnowy przedstawia ogólną opinię o realizacji całego procesu Budżetu Obywatelskiego 2022. Pozytywną opinię ma 771 respondentów, 124 osoby nie ma zdania w omawianym zakresie, a negatywnie wypowiedziało się 18 respondentów.

Respondenci negatywnie oceniający Budżet Obywatelki 2022 wskazali następujące elementy, które należy poprawić:

- możliwość pobrania większej liczby kart
- zwiększenie liczby projektów do wyboru
- wydłużenie czasu głosowania
- zwiększenie czytelności i oznaczenia projektów
- uniemożliwienie udziału placówkom oświatowym

- wyrównanie możliwości konkurencji dla projektów małych nie związanych z placówkami oświatowymi
- filtrowanie wniosków osób, które działają na własną korzyść (szkoły)
- BO nie powinien być narzędziem do finansowania inwestycji, do których miasto jest zobowiązane np. remonty szkół, dróg, oświetlenie, monitoring
- BO nie powinien być narzędziem do finansowania inwestycji dla deweloperów (np. projekt dot. kładki na rz. Białej)
- nie powinny być dopuszczane inwestycje, które nie rokują na jakiejkolwiek zainteresowanie ze strony mieszkańców
- za dużo projektów dotyczących tego samego miejsca
- realizowanie zwycięskich projektów w krótszym czasie
- zbyt mało inwestycji zostało zrealizowanych
- aktywizowanie i edukowanie mieszkańców, otwarcie BO bardziej na mieszkańców, gdyż większość projektów składają placówki oświatowe
- zwiększenie promocji Budżetu Obywatelskiego

**PREZYDENT MIASTA**

*dr hab. Tadeusz Truskolaski*

