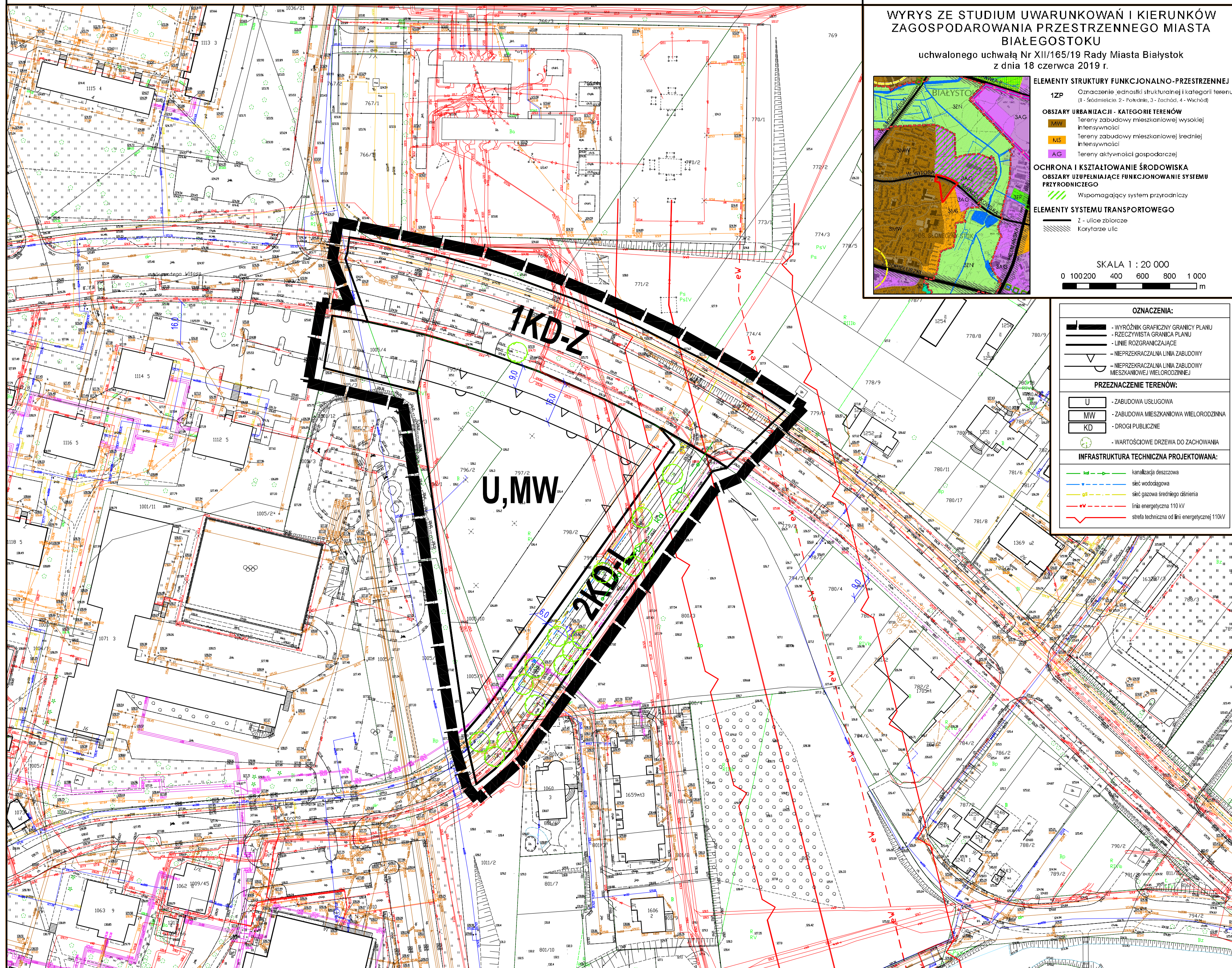
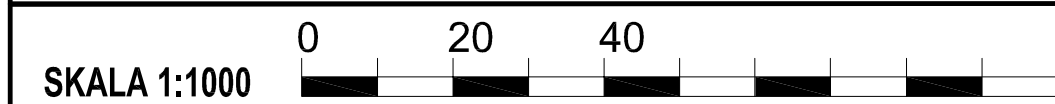
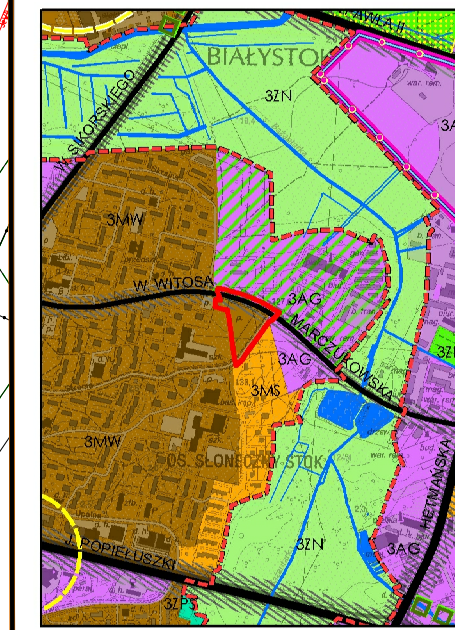


MIEJSCOWY PLAN ZAGOSPODAROWANIA PRZESTRZENNEGO CZĘŚCI OSIEDLA SŁONECZNY STOK W BIAŁYMSTOKU W REJONIE ULIC MARCZUKOWSKIEJ I STROMEJ

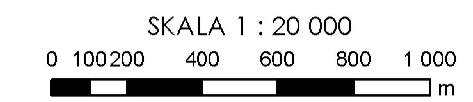
Załącznik Nr 1 do uchwały Nr
Rady Miasta Białostok z dnia 2021 r.



**WYRYS ZE STUDIUM UWARUNKOWAŃ I KIERUNKÓW
ZAGOSPODAROWANIA PRZESTRZENNEGO MIASTA
BIAŁEGOSTOKU**
uchwalonego uchwałą Nr XII/165/19 Rady Miasta Białostok
z dnia 18 czerwca 2019 r.



- ELEMENTY STRUKTURY FUNKCJONALNO-PRZESTRZENNEJ**
- 1ZP** Oznaczenie jednostki strukturalnej i kategorii terenu
(1 - Śródmieście, 2 - Południe, 3 - Zachód, 4 - Wschód)
- OBSZARY URBANIZACJI - KATEGORIE TERENÓW**
- 3MW Tereny zabudowy mieszkaniowej wysokiej intensywności
 - 3MS Tereny zabudowy mieszkaniowej średniej intensywności
 - 3AG Tereny aktywności gospodarczej
- OCHRONA I KSZTAŁTOWANIE ŚRODOWISKA**
- OBSZARY UZUPEŁNIAJĄCE FUNKCJONOWANIE SYSTEMU PRZYRODNICZEGO**
- ▨ Wspomagający system przyrodniczy
- ELEMENTY SYSTEMU TRANSPORTOWEGO**
- Z - ulice zbiorcze
 - ▨ Korytarze ulic



- OZNACZENIA:**
- WYRÓŻNIK GRAFICZNY GRANICY PLANU
 - RZECZYWISTA GRANICA PLANU
 - LINIE ROZGRANICZAJĄCE
 - NIEPRZEKRACZALNA LINIA ZABUDOWY
 - NIEPRZEKRACZALNA LINIA ZABUDOWY MIESZKANIOWEJ WIELORODZINNEJ
- PRZEZNACZENIE TERENÓW:**
- U - ZABUDOWA USŁUGOWA
 - MW - ZABUDOWA MIESZKANIOWA WIELORODZINNA
 - KD - DROGI PUBLICZNE
 - - WARTOŚCIOWE DRZEWA DO ZACHOWANIA
- INFRASTRUKTURA TECHNICZNA PROJEKTOWANA:**
- kanalizacja deszczowa
 - sieć wodociągowa
 - sieć gazowa średniego ciśnienia
 - linia energetyczna 110 kV
 - strefa techniczna od linii energetycznej 110kV