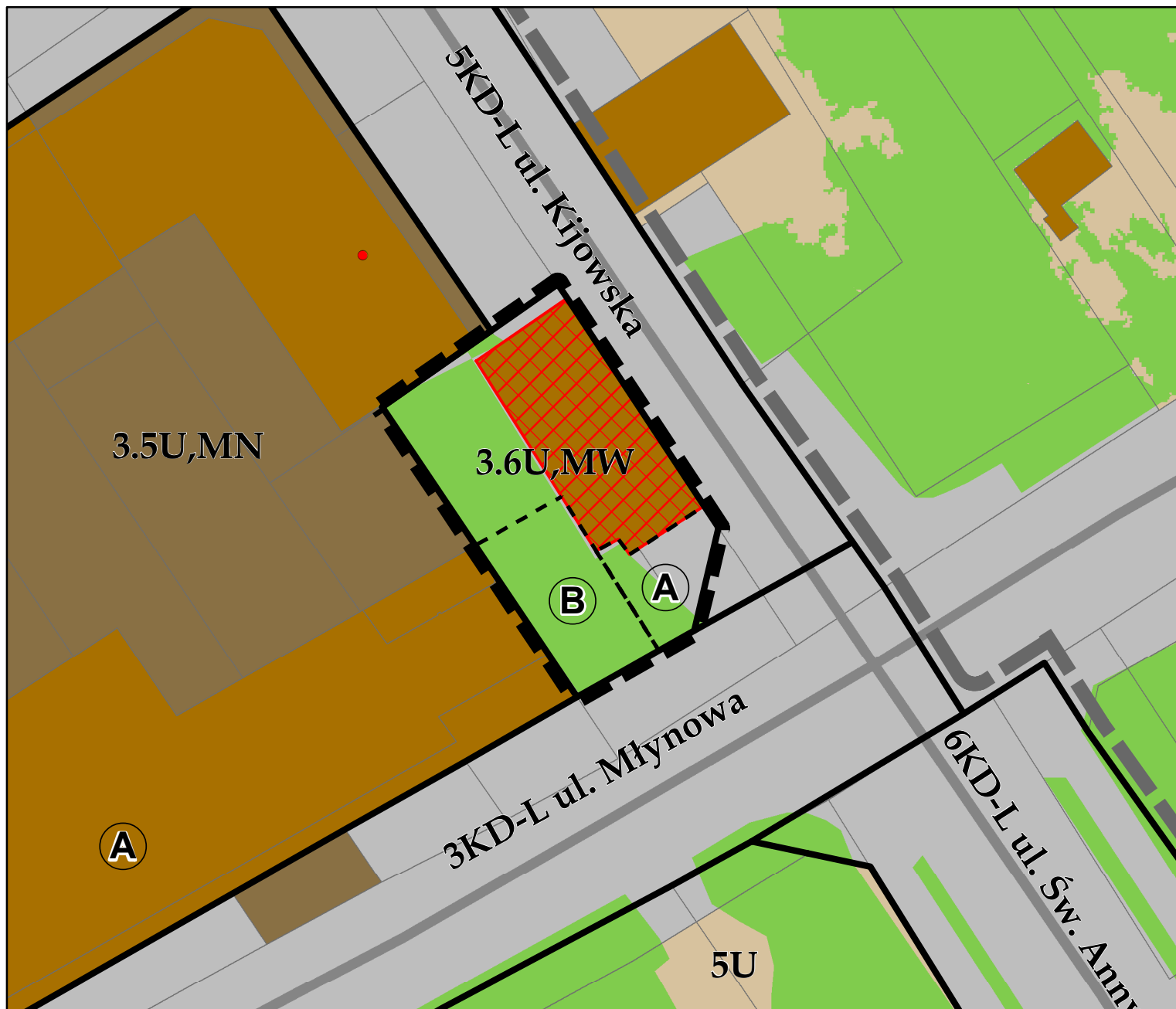



**PROGNOZA ODDZIAŁYWANIA NA ŚRODOWISKO PROJEKTU ZMIANY MIEJSCOWEGO PLANU ZAGOSPODAROWANIA PRZESTRZENNEGO
CZĘŚCI OSIEDLI CENTRUM I PRZYDWORCOWE W BIAŁYMSTOKU (REJON UL. MŁYNOWEJ I CIESZYŃSKIEJ) - etap I
SKALA 1 : 500**




OBJAŚNIENIA ZNAKÓW I KOLORÓW


OBSZARY I OBIEKTY AKTYWNE BIOLOGICZNIE - stan istniejący


 Nawierzchnia trawiasta oraz zieleni towarzysząca zabudowie


OBIEKTY I OBSZARY POTENCJALNYCH KONFLIKTÓW I ZAGROZEŃ

 Zbiorniki na nieczystości płynne (tzw. szamba)

TERENY ZURBANIZOWANE - stan istniejący

 Teren zabudowy mieszkaniowej wielorodzinnej

 Teren zabudowy mieszkaniowej jednorodzinnej


 Pozostałe tereny zurbanizowane, utwardzone

 Budynki


 Teren dróg


 Jezdnie


POZOSTAŁE INFORMACJE


 Działki ewidencyjne


USTALENIA PLANISTYCZNE


 Granica opracowania - projektu zmiany mpzp

 Linia wydzielenia wewnętrznego wraz z symbolem w projekcie zmiany mpzp

 Granica obowiązującego mpzp

 Linie rozgraniczające terenów o różnym przeznaczeniu w obowiązującym mpzp

 Linia wydzielenia wewnętrznego w obowiązującym mpzp

 Budynki wpisane do rejestru zabytków