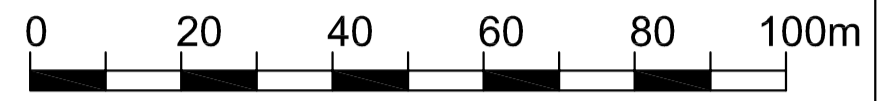


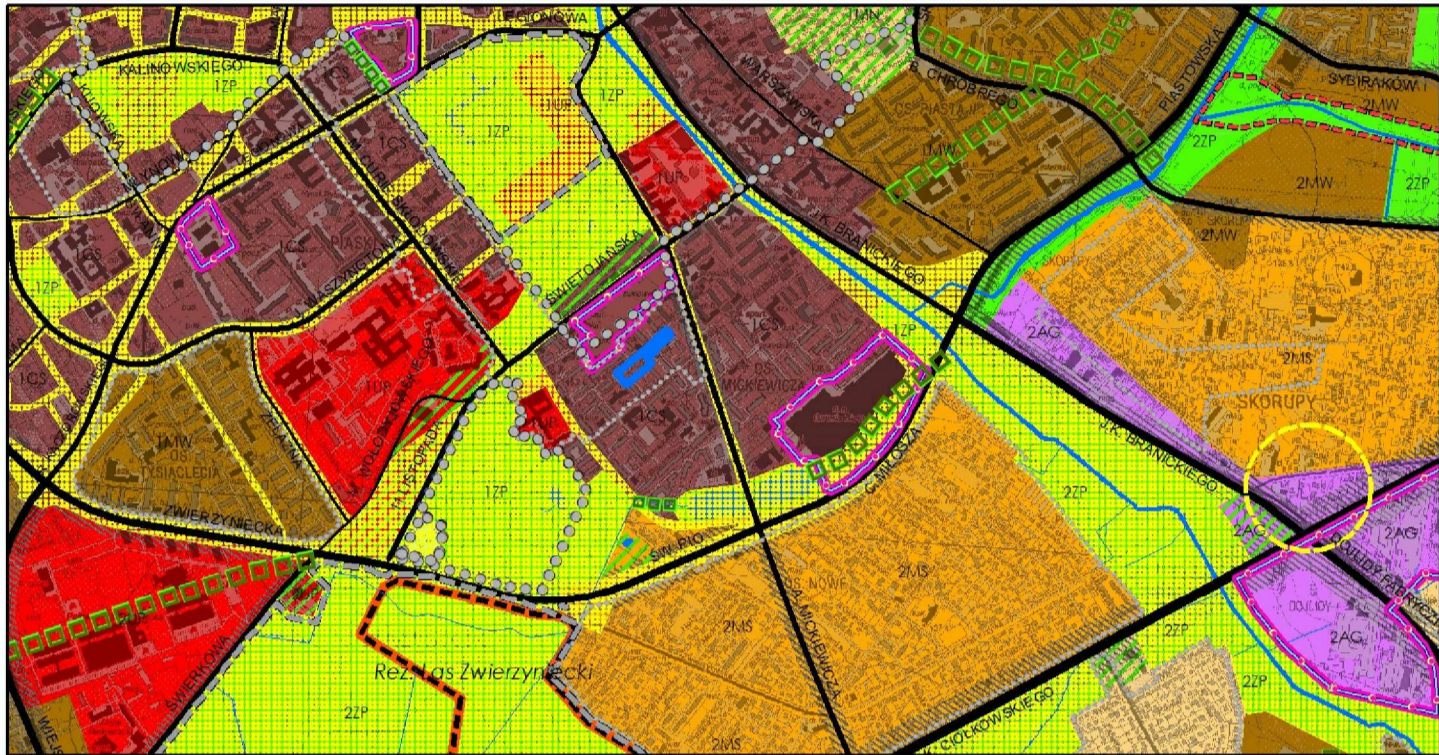

ZMIANA MIEJSCOWEGO PLANU ZAGOSPODAROWANIA PRZESTRZENNEGO CZĘŚCI OSIEDLA MICKIEWICZA W BIAŁYMSTOKU (W REJONIE ULIC ARTURA GROTTGERA I PARKOWEJ)

Załącznik Nr 1
do Uchwały Nr
Rady Miasta Białystok
z dnia

SKALA 1: 1000



WYRYS ZE STUDIUM UWARUNKOWAŃ I KIERUNKÓW ZAGOSPODAROWANIA PRZESTRZENNEGO
MIASTA BIAŁEGOSTOKU
uchwalonego uchwałą Nr XII/165/19 Rady Miasta Białystok z dnia 18 czerwca 2019 r.



ELEMENTY STRUKTURY FUNKCJONALNO-PRZESTRZENNEJ

1ZP Oznaczenie jednostki strukturalnej i kategorii terenu
(1 - Śródmieście, 2 - Potudnie, 3 - Zachód, 4 - Wschód)

Podstawowe przestrzenie publiczne

Obszary rozmieszczenia obiektów handlowych
o pow. sprzedaży pow. 2000 m²

OBSZARY URBANIZACJI - KATEGORIE TERENÓW

CS Tereny centrum śródmiejskiego

OBSZARY OCHRONY DZIEDZICTWA KULTUROWEGO

Strefa pełnej ochrony konserwatorskiej A

Strefa pośredniej ochrony konserwatorskiej B

Granica zmiany planu

ELEMENTY SYSTEMU TRANSPORTOWEGO

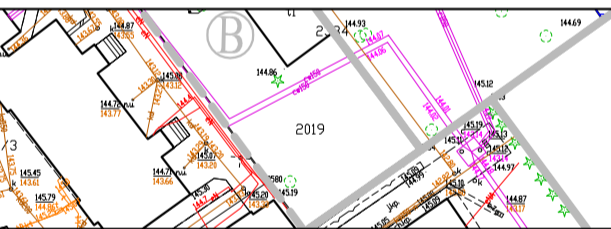
GP - ulice główne ruchu przyspieszonego

G - ulice główne

Z - ulice zbiorcze

L - lokalne (ważniejsze)

Korytarze ulic



OZNACZENIA:

- WYRÓŻNIK GRAFICZNY GRANICY OBSZARU OBJĘTEGO ZMIANĄ PLANU

- RZECZYWISTA GRANICA OBSZARU OBJĘTEGO ZMIANĄ PLANU

- LINIE ROZGRANICZAJĄCE

- LINIE WYDZIELENIA WEWNĘTRZNEGO WRAZ Z SYMBELEM

- LINIE ZABUDOWY NIEPRZEKRACZALNE

- PROJEKTOWANE JEZDNI

- PROJEKTOWANE PARKINGI / WYDZIELONE MIEJSCA POSTOJOWE

- BUDYNKI NIEZABYTKOWE OBJĘTE OCHRONĄ

- STACJA TRANSFORMATOROWA ISTNIEJĄCA

PODSTAWOWE PRZEZNACZENIE TERENÓW:

MW - ZABUDOWA MIESZKANIOWA WIELORODZINNA

U - ZABUDOWA USŁUGOWA

KD - DROGI PUBLICZNE