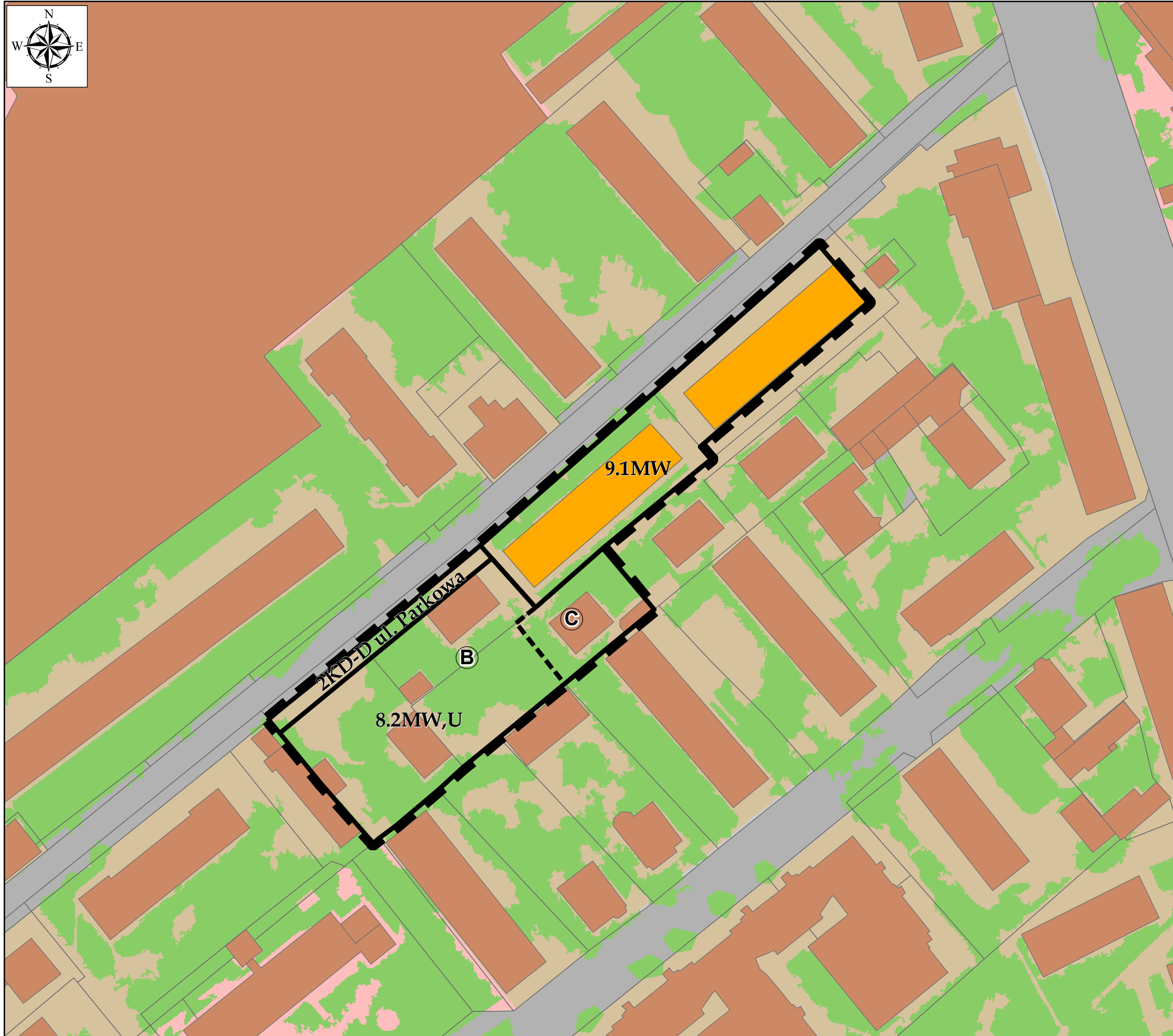



# PROGNOZA ODDZIAŁYWANIA NA ŚRODOWISKA PROJEKTU ZMIANY MIEJSCOWEGO PLANU ZAGOSPODAROWANIA PRZESTRZENNEGO CZĘŚCI OSIEDLA MICKIEWICZA W BIAŁYMSTOKU (W REJONIE ULIC ARTURA GROTTGERA I PARKOWEJ)

SKALA 1 : 1 000





## OBJAŚNIENIA ZNAKÓW I KOLORÓW

**OBSZARY WSPÓŁTWORZĄCE I UZUPEŁNIAJĄCE PODSTAWOWY SYSTEM PRZYRODNICZY I TERENY AKTYWNE BIOLOGICZNIE**

 Nawierzchnia trawiasta oraz zieleń towarzysząca zabudowie i ciągom komunikacyjnym

**TERENY ZURBANIZOWANE (stan istniejący)**

 Tereny zabudowy usługowej


 Tereny zabudowy mieszkaniowej wielorodzinnej


 Budynki

 Tereny dróg


**PODSTAWOWE OZNACZENIA PROJEKTU MIEJSCOWEGO PLANU ZAGOSPODAROWANIA PRZESTRZENNEGO**

 Granica terenu objętego projektem zmiany planu

 Linie rozgraniczające terenów o różnym przeznaczeniu

 Linie wydzielenia wewnętrznego wraz z symbolem

**USTALENIA PLANISTYCZNE**

 Budynki niezabytkowe objęte ochroną

**POZOSTAŁE OZNACZENIA**

 Działki ewidencyjne