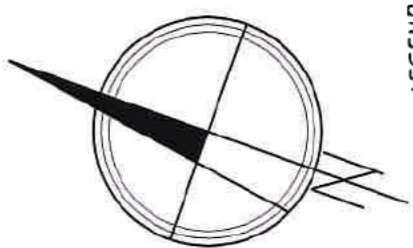
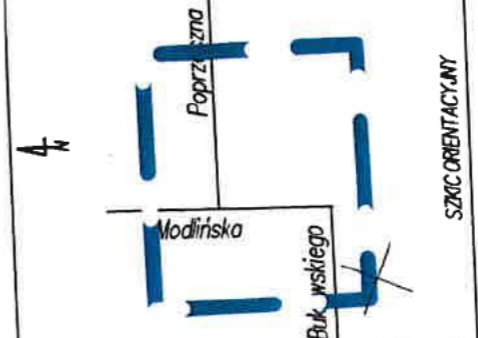
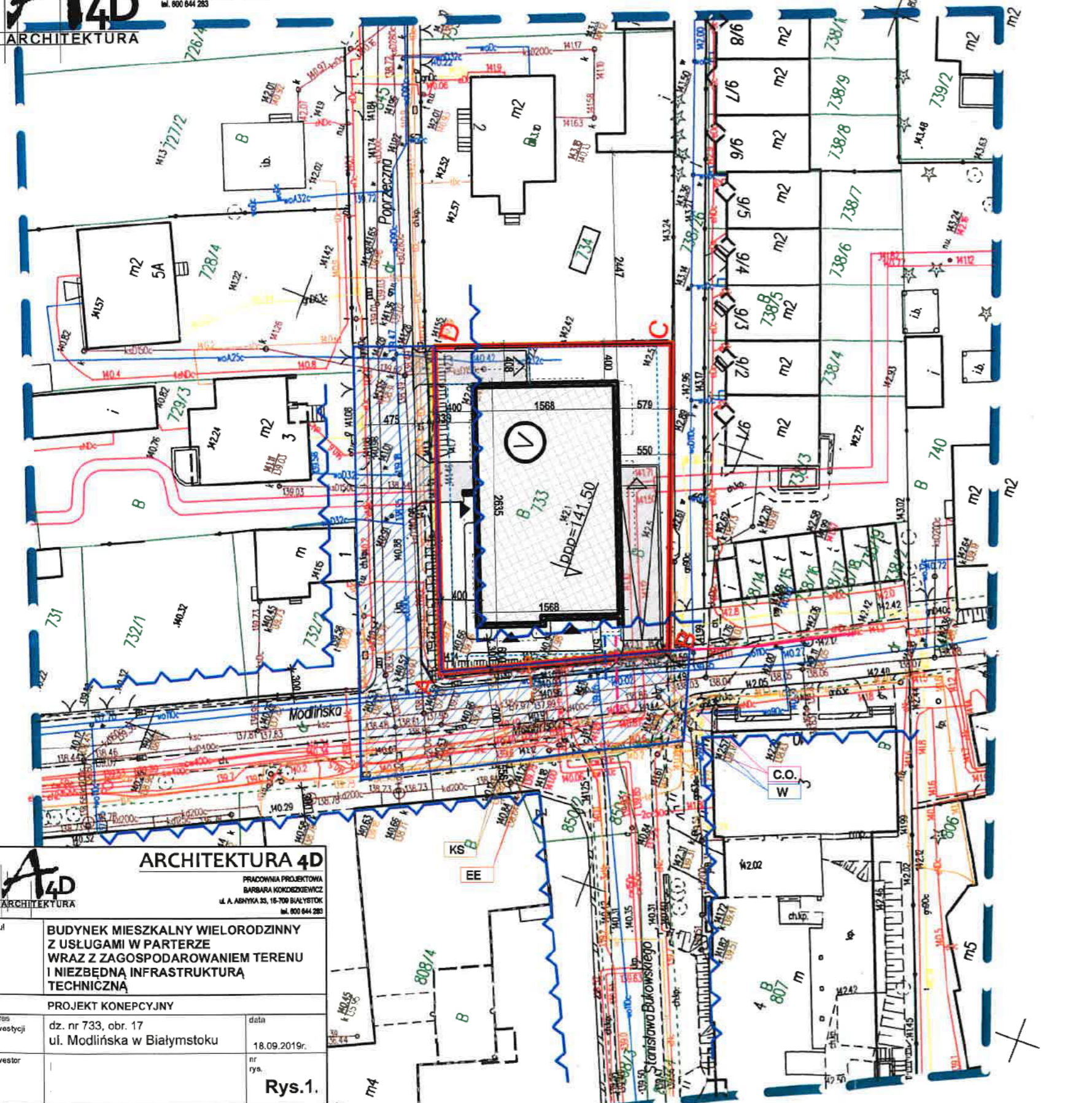




ARCHITEKTURA 4D  
PRACOWNIA PROJEKTOWA  
BARBARA KOKOSZKIEWICZ  
ul. A. ASNYKA 33, 15-709 BIAŁYSTOK  
tel. 800 844 283

# POWIĄZANIA INWESTYCJI MIESZKANIOWEJ 1:500



LEGENDA :

ogrodzenie dz.nr 733 - tymczasowe  
(nie stanowi przedm. mpy za szeregowej)

MAPA DO CELÓW PROJEKTOWYCH	
Oznaczenie katastralne zgłoszenia pracy geodezyjnej	DZ-IL6642.2.427.2018
Numer robót wykonawcy	41/2018
Nazwa miejscowości	Białystok
Jednostka ewidencyjna	20610.L1
Opis ewidencyjny	Białystok
Ulica	0017 Bojary
Numer działki	733
Sekcje	B, B31, 4, 01, 3, 4, 8, 193, 14, 01, 4, 16, 193, 14, 01, 3, 2
Skala mapy	1:500
Nazwa układu	PL-2000 sfera B
Współrzędnych prostokątnych płaskich	PL-KR088-NI
Wysokościowego	
W oznaczonym zakresie opracowania	28.02.2018
Mapa wykonana bez uszczerbku dla obywateli, o których mowa w § 80 ust. 4 Rozporządzenia Ministra ŚwiA z dnia 9 listopada 2017r. Dz. U. 263, poz. 1572	
Data opracowania mapy	05.03.2018
Opracowanie numeryczne	Tadeusz Mazurczyk

**GEODEZA INFORMACYJNA**  
Tadeusz Mazurczyk  
Białystok, ul. Mazowiecka 39/21  
ul. nr 29007, tel. 601 036 213

**USŁUGI GEODEZYJNO-INFORMACYJNE**  
Tadeusz Mazurczyk  
15-301 Białystok, ul. Mazowiecka 39/21  
tel. 085 745 3772, tel. 0607 036 213  
NIP: 545-110-42-99, REG. 201244767

Wykaz punktów osnowy klasy 2, 3 w granicach opracowania:  
brak



ARCHITEKTURA 4D  
PRACOWNIA PROJEKTOWA  
BARBARA KOKOSZKIEWICZ  
ul. A. ASNYKA 33, 15-709 BIAŁYSTOK  
tel. 800 844 283

tytuł	BUDYNEK MIESZKALNY WIELORODZINNY Z USŁUGAMI W PARTERZE WRAZ Z ZAGOSPODAROWANIEM TERENU I NIEZBEDNĄ INFRASTRUKTURĄ TECHNICZNĄ	
adres inwestycji	dz. nr 733, obr. 17 ul. Modlińska w Białymstoku	data 18.09.2019r.
inwestor		nr rys. Rys.1.
tytuł rysunku	POWIĄZANIA INWESTYCJI MIESZKANIOWEJ	skala 1:500
branża	architektura	podpis <i>[Signature]</i>
architektura	mgr inż. arch. Barbara Kokosziewicz BŁ-PdOKK/22/2004	

## BUDYNEK MIESZKALNY WIELORODZINNY Z USŁUGAMI W BIAŁYMSTOKU PRZY UL. MODLIŃSKIEJ

Pruswacze sio. ze. niniejszy dokument został opracowany w wyniku prac geodezyjnych i kartograficznych, których rezultaty zawiera operat techniczny wpisany do ewidencji materiałów państwowego zasobu geodezyjnego i kartograficznego  
Organ prowadzący państwowy zasób geodezyjny i kartograficzny  
Identyfikator ewidenc. materialny zasobu  
Data wpisania operatów technicznych do ewidencji materialnego zasobu  
Imię i nazwisko osoby reprezentującej organ  
Inspektor  
Miejski Ośrodek Dokumentacji Geodezyjnej i Kartograficznej

PREZYDENT MIASTA BIAŁEGOSTOKU  
P.2013. 2019. 998  
28 MAR. 2018  
Przewodniczący Rady Miejskiej

LEGENDA	
	GRANICA OPRAWOWANIA
	ZAKRES POWIĄZAŃ INWESTYCJI MIESZKANIOWEJ
	NIEPRZEKRACZALNA LINIA ZABUDOWY
	PROJEKTOWANY BUDYNEK
	ISTNIEJĄCE BUDYNKI
	BALKONY
	ZAKRES GARAZU PODZIEMNEGO
	LICZBA KONDYGNACJI
	PROJEKTOWANE WJAZDY DO BUDYNKU
	PROJEKTOWANE WEJŚCIA DO BUDYNKU
	RZĘDNE PROJEKTOWANE
	PROJEKTOWANE UTWARDZENIA - DOJAZDY
	PROJEKTOWANE UTWARDZENIA - DOJŚCIA
	PROJEKTOWANA ZIELEŃ NISKA

PROJEKTOWANE UZBROJENIE TERENU	
	PROJ. PRZYŁĄCZE DOZ. INST. KAN. SANITARNEJ
	PROJEKTOWANE PRZYŁĄCZE WODOCIĄGOWE
	PROJEKTOWANE PRZYŁĄCZE C.O.
	PROJEKTOWANE PRZYŁĄCZE ENERGETYCZNE